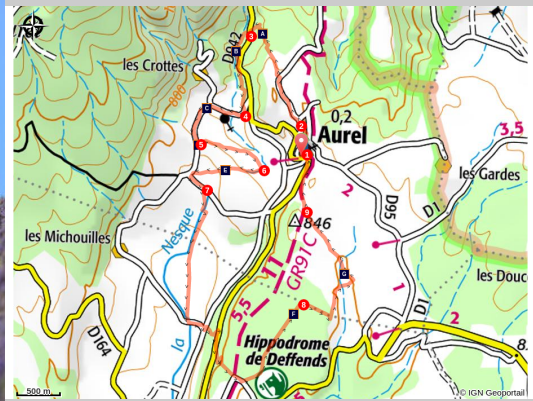


AUREL - Terre de lavande

Aurel



Champ de lavande (©A. Hocquel - VPA)



Entre forêt et lavandes, profitez de la diversité des paysages provençaux au départ du magnifique village d'Aurel.

«J'arrive à Aurel et je me sens déjà ailleurs, le calme du village, l'intimité des ruelles, plus on s'éloigne des habitations et plus on se sent seul au monde, privilégié de découvrir ce lieu lointain si authentique.» Chloé Giboin, chargée de mission sports de nature au PNR du Mont-Ventoux

Infos pratiques

Pratique : À PIED

Durée : 4 h

Longueur : 13.6 km

Dénivelé positif : 326 m

Difficulté : Moyen

Type : Boucle

Thèmes : Produits du terroir



Itinéraire

Départ : Place du village, Aurel

Arrivée : Aurel

Balisage :  GR®  GRP®  Non balisé

Du parking suivre à droite la D942 vers le village.

1- A la fontaine suivre le GR qui monte, vers "Le Puits d'Aymar", poursuivre sur le chemin du cimetière puis à la fourche bifurquer à gauche.

2- Au croisement continuer tout droit en suivant le PR sur 700 m puis bifurquer légèrement à gauche sur le chemin qui devient sentier (chemins peu visible). A "Le Chassis" (742 m) poursuivre sur le sentier qui descend direction "Rabaste".

3- Traverser la D942 (Attention peu de visibilité !) et à "Rabaste" (685 m) rester sur le PR vers "Les Granges".

4- A la citerne suivre la route à droite vers le hameau des Crottes et le traverser. A l'embranchement continuer sur la route de gauche.

5- Au carrefour "Le collet blanc" (766 m) prendre le sentier à gauche vers "Les Sources du Riou".

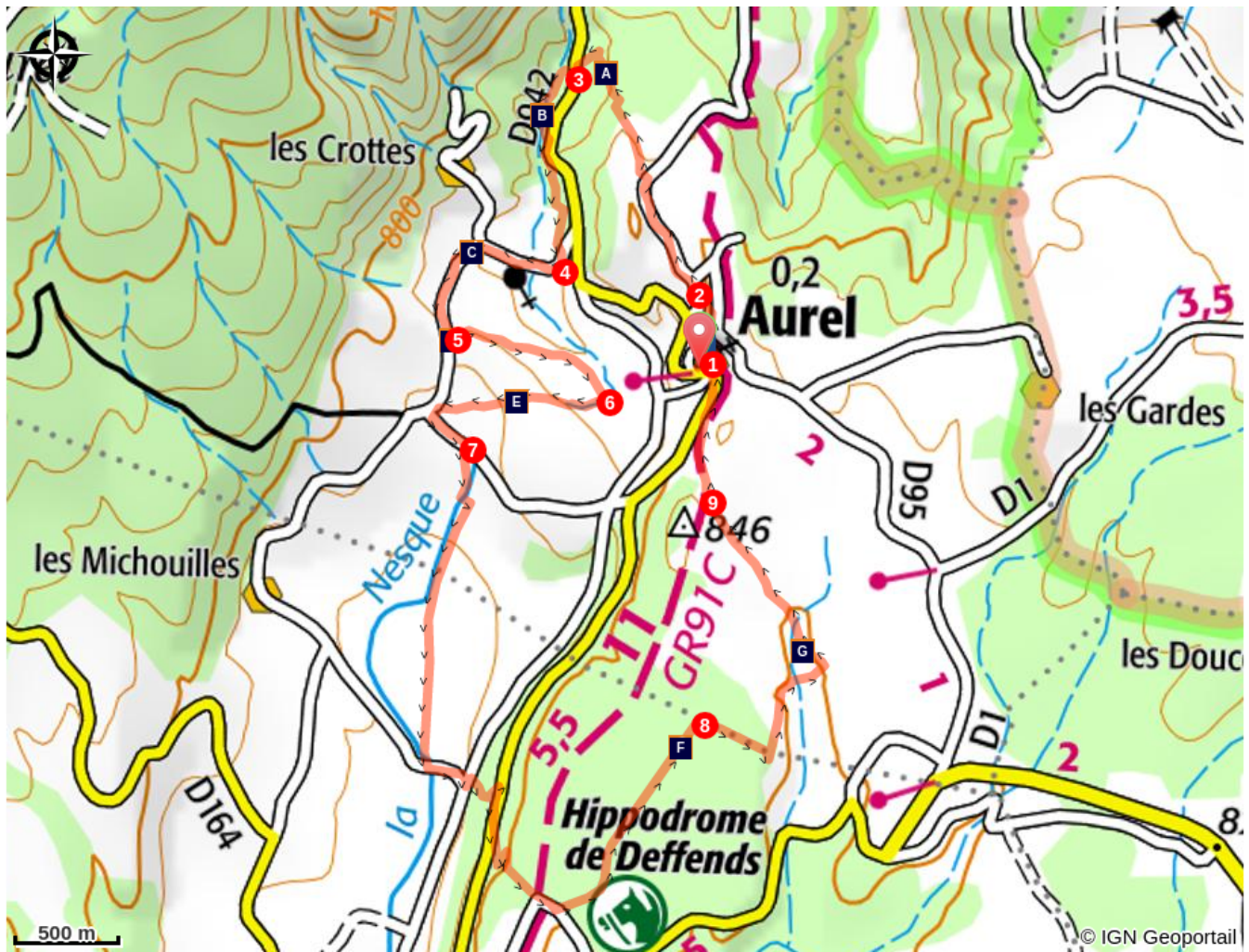
6- Au "Source du Riou" (731 m) prendre la montée à droite vers "Saint-Pierre" (sentier très raviné) et tourner le dos au village. Continuer le sentier entre les champs de lavande puis à la route tenir la gauche.

7 - Emprunter le chemin à droite en direction des habitations. Continuer sur le sentier jusqu'à la route. Au "Vallon" (709 m) virer à gauche puis à gauche pour suivre le PR. Traverser la D942 (attention route passante) puis continuer sur le sentier montant à gauche. A "Roumane" (805 m) suivre "Le Defends" puis "Aurel". Continuer tout droit sur le sentier forestier.

8 - A la barrière continuer sur le chemin forestier de droite. A la clairière poursuivre sur le chemin blanc de gauche puis tout droit sur la route.

9 - Après la ferme rattraper le GRP qui coupe à travers bois et rejoindre le village d'Aurel "attention sentier pentu et rocailleux".

Sur votre chemin...



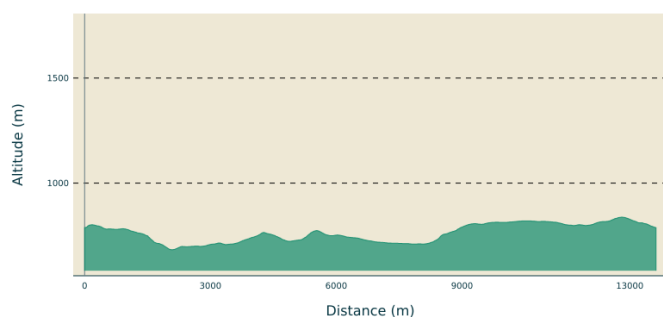
-  Pins noirs (A)
-  Le nougat de Sault (C)
-  Le Lavandin (E)
-  La Lavande (G)
-  Le loup (B)
-  La truffe, le diamant noir de Provence (D)
-  Les avens du plateau d'Albion (F)

Toutes les infos pratiques

⚠️ Recommandations

- Au point 3 : Traverser de la D942 avec peu de visibilité !
- Après le point 6 : sentier en monté très raviné
- Entre le point 7 et 8 : attention traversée dangereuse de la D942.
- Au point 9 : attention sentier pentu et rocailleux.
- En période de chasse, portez une tenue de couleur vive, signalez-vous et respectez la signalétique disposée par les chasseurs.
- Si vous croisez un troupeau, contournez-le et respectez les règles de prudence vis-à-vis des chiens de protection.
- L'accès aux massifs forestiers est réglementé en période estivale (juin à septembre). Pour connaître le niveau de risque incendie du jour, composez le +33 (0)4 28 31 77 11 ou rendez-vous sur <https://www.risque-prevention-incendie.fr/vaucluse/>

Profil altimétrique



Altitude min 683 m
Altitude max 838 m

Accès routier

A Sault suivre la D942 en direction d'Aurel.

Parking conseillé

Parking, D942 Aurel

i Lieux de renseignements

OTI Ventoux Sud - Sault



Avenue de la Promenade, 84390 Sault
sault@ventoux-sud.com
Tel : +33 (0)4 90 64 01 21
<http://www.ventouxprovence.fr>

Sur votre chemin...



Pins noirs (A)

Le Pin noir est une espèce de pin présentant de nombreuses variétés. Ici il s'agit d'une forêt de Pins noirs d'Autriche dont les arbres mesurent entre 25 et 35 mètres de hauteur. Cette espèce se distingue des autres pins par ses grandes aiguilles (supérieures à 8 cm de long) et ses cônes de petites tailles (inférieurs à 8cm). Employé intensément pour le reboisement du Ventoux dans les années 1860, il constitue par endroit une forêt dense, sombre et fermée à toute autre végétation. On remarque ainsi que cet arbre porte bien son nom car l'ensemble de son feuillage est d'une teinte très sombre, donnant parfois un aspect sinistre aux reboisements qu'il constitue.

Crédit photo : Aptel E.



Le loup (B)

Présent en France depuis des siècles, le Loup gris y disparaît au XXe avant de revenir de manière naturelle en 1992 depuis l'Italie via les Alpes. Cette nouvelle population issue du Mercantour colonise au fil des années de nouveaux territoires jusqu'à se montrer dans le Vaucluse en 2008. L'espèce y est aujourd'hui installée en plusieurs meutes dans le Ventoux, les Monts de Vaucluse et le Luberon. Le territoire d'Aurel est l'un des corridors écologiques par lequel ces animaux transitent entre Baronnies provençales, Ventoux et montagne de Lure.

Crédit photo : PNRMV



Le nougat de Sault (C)

Le nougat est autre spécialité emblématique du plateau d'Albion. Composé de miel de lavande et d'amandes, il diffère du nougat de Montélimar. L'utilisation du miel de lavande en fait sa spécificité et lui confère un goût particulier. Les amandes étaient initialement produites sur le plateau aux siècles précédents. Les amandiers croisés sur le bord des sentiers sont les vestiges de cette exploitation. Aujourd'hui, la production de l'amande se relance en Provence.

Crédit photo : Hocquel A -VPA



La truffe, le diamant noir de Provence (D)

Surnommée le diamant noir de Provence ou la «Rabasse» en Provençal, la truffe (*Tuber Melanosporum*) est un champignon qui vit en symbiose avec le chêne. Les racines de l'arbre permettent aux mycéliums (partie femelle) de se fixer et la structure mâle est véhiculée dans le sol. Le résultat de la fécondation va permettre la production de la truffe. Très prisée aujourd'hui, elle peut se vendre à prix d'or (parfois plus de 1 000 €/kg), mais il fut un temps où la truffe était le plat des pauvres.

Crédit photo : Louis Bonnet



Le Lavandin (E)

Souvent confondu avec la lavande, le lavandin est en réalité un hybride de la lavande fine et de la lavande aspic. On le distingue par sa forte odeur, sa couleur violette plus prononcée, sa hampe florale plus grande (7 à 15 étages de fleurs) et un pied beaucoup plus massif que celui de la lavande. Cultivé pour son bon rendement, il est toutefois moins prestigieux que la lavande fine dont l'huile essentielle est utilisée en cosmétique, parfumerie ou pharmacie tandis que celle du lavandin servira généralement à parfumer les produits ménagers.

Crédit photo : Louis Bonnet



Les avens du plateau d'Albion (F)

Le plateau d'Albion compte parmi les massifs karstiques (calcaire) les plus importants de France. Environ 450 cavités y sont inventoriées dont la plus profonde descend à - 980 m. Souvent appelés "avens", ces cavités résultent de l'action souterraine des eaux de pluie qui érodent la roche créant ainsi des effondrements en surface. Ces eaux alimentent la fameuse Fontaine de Vaucluse, source de la Sorgue et la plus importante exurgence de France !

Crédit photo : A.Hocuqel



La Lavande (G)

De fin juin à fin juillet, la floraison transforme les paysages et les odeurs qui s'échappent des champs enivrent les promeneurs. La lavande fine ou dite "officinale" pousse ici dans les meilleures conditions climatiques et altitudinales. La fleur pousse sur une tige composée de 5 à 7 étages de fleurs. Son parfum très fin variera en fonction des terroirs sur lesquels elle pousse. La récolte se fait à la main pour les bouquets et à la machine pour l'huile essentielle. Cette dernière servira en parfumerie, cosmétique ou pharmacie.

Crédit photo : Patrice Aguilar



- En aucun cas les auteurs des contenus de ce site ne sauraient être tenus pour responsables de problèmes ou d'accidents sur les itinéraires cités.
- Cependant, nous comptons sur vous pour signaler toutes contradictions importantes entre cette fiche et le terrain.
- Pensez également à signaler les éventuels problèmes rencontrés pendant votre balade sur <http://sentinelles.sportsdenature.fr> (erreur de balisage, panneau défectueux, pollution, conflit d'usages...).
- La vente de cette fiche est autorisée au coût d'impression.
- Ne pas jeter dans la nature.

L'outil Geotrek a été financé par l'Union européenne, le Parc national des Ecrins et le Parc national du Mercantour.

Le projet Chemins des Parcs est financé par la Région Provence-Alpes-Côte-d'Azur et les Parcs naturels régionaux des Alpilles, de Camargue, du Luberon, du Queyras et du Verdon.

Ce projet partenarial rassemble également le Comité Régional du Tourisme, les agences départementales de développement touristique, les offices de tourisme et les syndicats d'initiative.

- The authors of this website will in no case be held responsible for problems or accidents on the routes mentioned.
- We count on you to point out any inconsistency between this content and the field itineraries
- Please report any problems encountered on the routes (route marking problems, defective panels, pollution, conflict of uses ...) on <http://sentinelles.sportsdenature.fr>
- The sale of this sheet is authorized at the cost of printing
- Please don't litter

The Geotrek tool was funded by the European Union, the Ecrins National Park and the Mercantour National Park.

The Chemins des Parcs project is funded by the Provence-Alpes-Côte-d'Azur Region and the regional nature parks of Alpilles, Camargue, Luberon, Queyras and the Verdon.

This project was developed in partnership with the Regional Tourism Committee, the departmental tourist development agencies, and tourist offices.

www.cheminsdesparcs.fr

*Tours et détours dans les Parcs naturels régionaux
de Provence-Alpes-Côte d'Azur*

Avec le soutien de

