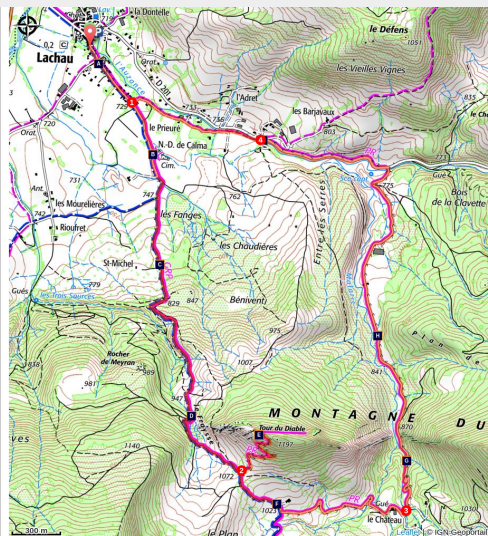


## LACHAU - Tour du Riable

Lachau



Lachau (Manon SAPHORE - PNR Baronnies provençales)

*Une ascension jusqu'à la Tour du Riable, sentinelle du paysage, offrant un vaste panorama sur la vallée de la Méouge.*

"La pierre est indissociable de l'histoire de l'Homme et, bien sur, de notre Terre. Ce parcours nous permet de faire un voyage temporel. Deux principales périodes marquées par les constructions en pierre du Moyen-âge avec le prieuré et le castrum haut perché. Puis une fois dans la montagne, avec les falaises qui sont des livres ouverts, pour nous raconter la formation de ce paysage." Xavier Mordefroid, Accompagnateur en montagne.

### Infos pratiques

Pratique : À PIED

Durée : 3 h 45

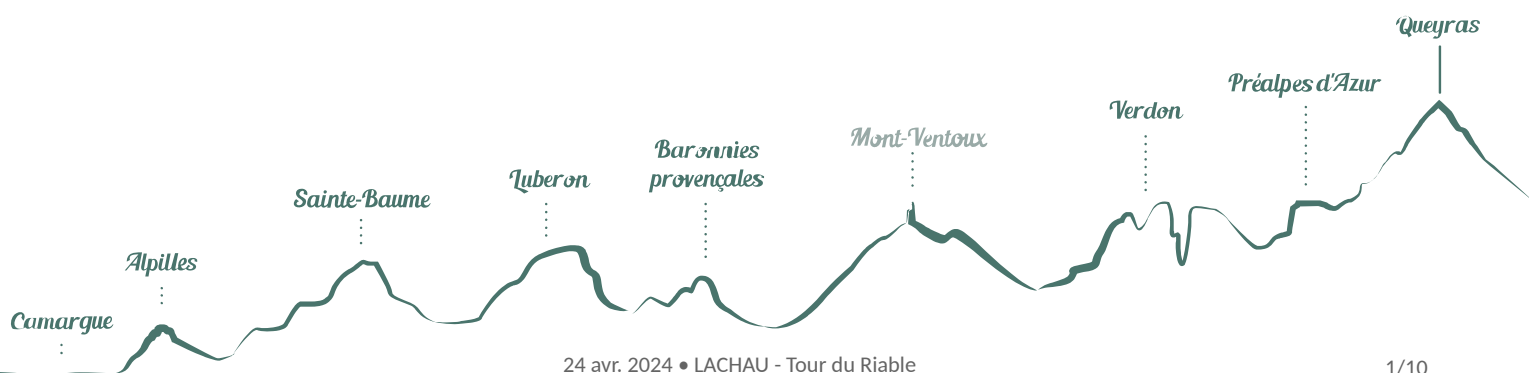
Longueur : 11.4 km

Dénivelé positif : 483 m

Difficulté : Moyen

Type : Boucle

Thèmes : Géologie, Patrimoine et histoire



# Itinéraire

Départ : Place de la Mairie, Lachau

Arrivée : Lachau

Balisage :  GRP®  PR

De la place de l'église, s'engager à gauche sur la Grande-Rue et continuer en direction de Notre-Dame de Calma (prudence !).

**1-** Au poteau indicateur "Le Canal", suivre la piste de gauche, passer devant la chapelle et continuer par la piste. À l'intersection, s'engager à droite puis suivre la piste qui s'élève progressivement.

**2-** À l'intersection, prendre à gauche le sentier en direction de la tour du Riabie. Faire demi tour pour regagner la piste puis s'engager à gauche. Suivre la piste en direction du "Château" sur environ 430m puis dépasser la ferme pour arriver à un croisement. Poursuivre à gauche par la piste principale sur 1km.

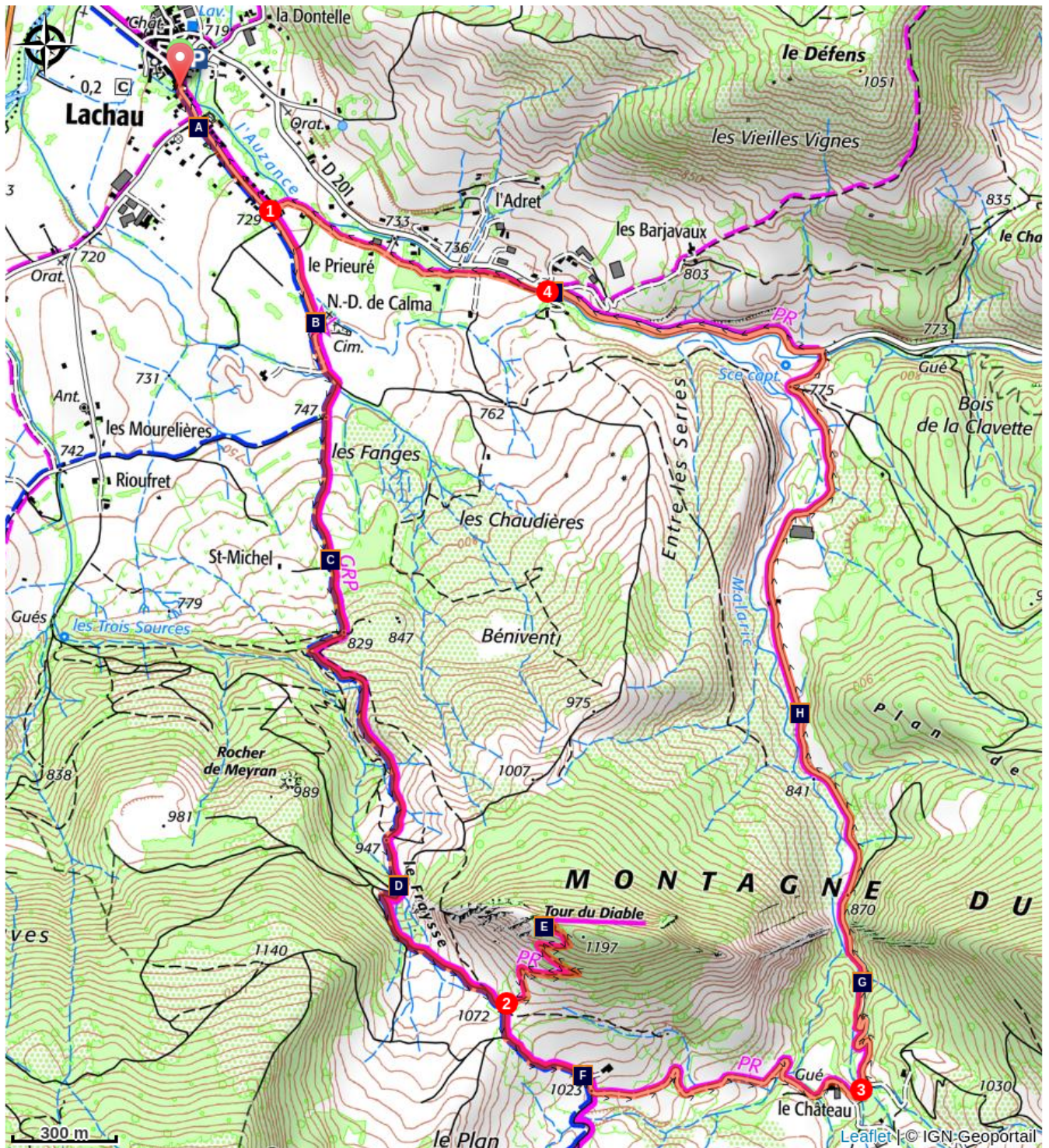
**3-** Au croisement, franchir le pont et s'engager à gauche et suivre l'asphalte sur environ 2.6km. À l'intersection, poursuivre à gauche sur la D 201 pendant 1km (prudence !).






**4-** Au poteau indicateur "L'Adret", bifurquer à gauche et traverser le pont. Tourner directement à droite puis suivre la piste sur 220m pour rejoindre la route. Poursuivre sur le bitume sur environ 700m.





**1-** Revenir au point de départ par l'itinéraire emprunté à l'aller.



# Sur votre chemin...



-  Lachau (A)
-  L'église Saint-Michel (C)
-  La Tour du Rioble (E)
-  La clue de la montagne du Rioble (G)
-  Le canal de la vallée de l'Auzance (I)

-  Notre Dame de Calma (B)
-  L'église de Saint-André (D)
-  Les sols du Jurassique (F)
-  Le pays des vaches (H)

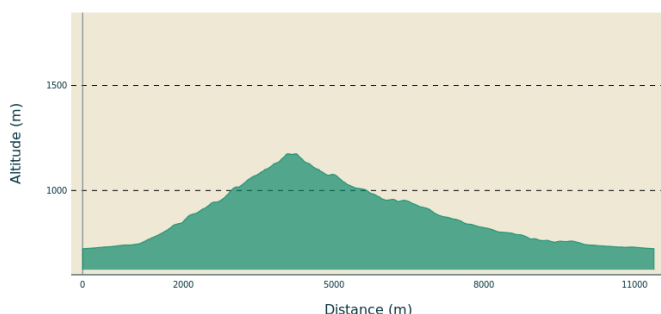


# Toutes les infos pratiques

## ⚠️ Recommandations

- Avant le point 1 et 4 : traversée de route départementale, prudence !
- RESPECTER LA TRANQUILLITE du lieu où on se promène, **éviter de crier** et ne pas utiliser d'instruments ou d'appareils sonores (radio, etc.), par respect pour les autres usagers mais aussi pour la **quiétude de la faune**, notamment en périodes de reproduction et d'hivernage où les animaux sont beaucoup plus vulnérables.
- Éviter de cueillir les plantes sauvages : certaines d'entre elles sont **protégées**.
- Une partie de l'itinéraire est fortement **exposée au soleil**, prendre l'équipement nécessaire (eau, casquette, crème solaire, ...) pour les chaudes journées d'été. Privilégier un **départ tôt le matin** pour éviter les heures chaudes de la journée.

## Profil altimétrique



Altitude min 723 m  
Altitude max 1175 m

## Accès routier

Depuis Séderon (10km), suivre la D542 jusqu'à Lachau.

Depuis Laragne-Montéglin (25km), suivre la D942 puis la D542 jusqu'à Lachau.

## Parking conseillé

Parking de la place de l'église, Lachau

## Lieux de renseignements

Maison du Parc naturel régional des Baronnies provençales



575 Route de Nyons - La plaine du Pont, 26510 Sahune

[smbp@baronnies-provencales.fr](mailto:smbp@baronnies-provencales.fr)

Tel : +33 (0)4 75 26 79 05

<http://www.baronnies-provencales.fr/>

OT Sisteronais-Buëch - Bureau d'Orpierre

Le Village, 05700 Orpierre

[orpierre@sisteron-buech.fr](mailto:orpierre@sisteron-buech.fr)

Tel : +33 (0)4 92 66 30 45

<http://www.sisteron-buech.fr>

# Sur votre chemin...

---



## Lachau (A)

Le village de Lachau s'est formé autour d'une église dédiée à Saint-Martin et à proximité d'un chemin qui suivait le cours de la Méouge. Son château, carré à quatre tours rondes, fut édifié au XVI<sup>e</sup> siècle et remanié aux XVII<sup>e</sup> et XVIII<sup>e</sup> siècles. Il servait de rendez-vous de chasse aux seigneurs de La Tour-Montauban. La commune fut, au XIX<sup>e</sup> siècle, fût pionnière dans la cueillette et la distillation de la lavande sauvage qui pousse sur les alpages à plus de 800m d'altitude.

Crédit photo : Manon SAPHORE - PNR Baronnies provençales

---



## Notre Dame de Calma (B)

Notre Dame de Calma, église romane du XIII<sup>e</sup> siècle, est le dernier vestige d'un prieuré de l'abbaye de Cluny, probablement implantée sur un site gallo-romain. Cette grande église adopte le plan caractéristique de cet ordre : une nef unique, un transept et un chœur formé d'une abside et de deux absidioles. L'ensemble de l'édifice est bâti en calcaire gris du Barrémien (-350 à -50 millions d'années). La tête de bovin sculptée au-dessus de son portail est une curiosité.

Crédit photo : Manon SAPHORE - PNR Baronnies provençales

---



## L'Église Saint-Michel (C)

À mi pente entre la crête de la montagne du Riable et la plaine existait l'église Saint-Michel, détruite à la fin du Moyen Âge. Elle était associée à l'ancien site perché de Lachau qui se situait au-dessus, au quartier de La Moute. Les traces de cette église ont été retrouvées lors de travaux agricoles qui ont fait apparaître des tessons de tuiles, mais également des fragments d'os humains, attestant de la présence d'un cimetière en périphérie de l'église.

Crédit photo : Manon SAPHORE - PNR Baronnies provençales



### L'église de Saint-André (D)

Il existait probablement une église dédiée à Saint-André au quartier du Fraysse comme le laisse penser plusieurs documents médiévaux. Un cadastre de 1707 permet de la localiser au petit col situé en contrebas de la Tour du Riable, au sud, où une petite plateforme constituée de moellons, pourrait être le soubassement de la chapelle. Détruite au cours du Moyen Âge, cette église, qui avait des fonctions paroissiales, était associée à l'habitat, située près de la Tour du Riable.

Crédit photo : Manon SAPHORE - PNR Baronnies provençales



### La Tour du Riable (E)

La Tour du Riable est le dernier vestige d'un château associé à un village, qui s'appelait Balon Lotron. Ce nom pourrait signifier Ballons le Haut, en opposition au village actuel de Ballons, situé en contrebas. Du haut de ses 1190 m d'altitude, elle bénéficie d'une vue directe sur les villages de la vallée de la Méouge. Cette seigneurie, indépendante de Lachau, est déjà abandonnée au XVe siècle. Depuis 20 ans, la tour a été restaurée par des chantiers de bénévoles du village et des environs.


Crédit photo : Manon SAPHORE - PNR Baronnies provençales



### Les sols du Jurassique (F)

Le quartier du Château se situe au cœur d'un anticlinal, au bord d'une cuvette formée de marnes du Jurassique (-160 à -146 millions d'années) recouvertes d'éboulis. Ce quartier est très humide et dispose de nombreuses sources grâce à la présence de ces marnes notamment en contrebas de la montagne de Pied du Mulet (1537 m d'altitude), située plus au sud. Ces terres humides forment des prairies généreuses favorables à l'élevage bovin, plus exigeant en eau.

Crédit photo : Manon SAPHORE - PNR Baronnies provençales



### La clue de la montagne du Riable (G)

Une clue, ou cluse, est une formation géologique se trouvant essentiellement dans les massifs calcaires. Ce terme désigne un passage étroit et creusé par un cours d'eau incisant perpendiculairement le massif montagneux. Le travail d'érosion de l'eau crée donc une voie de communication naturelle, d'un val à un autre, sans nécessairement emprunter les cols. Ici, il s'agit d'une clue active car elle est encore traversée par le ruisseau de Malaric.

Crédit photo : Manon SAPHORE - PNR Baronnies provençales



## Le pays des vaches (H)

La commune de Lachau est une des rares des Baronnies provençales propice à l'élevage des bovins. La production concerne essentiellement la viande (de veau) mais on y produit aussi du lait, parfois transformé en fromage. Les troupeaux pâturent en été sur les montagnes environnantes et sont gardés dans les étables en hiver. Bien que l'élevage bovin soit le plus important, il existe également des élevages ovins, destinés à la production d'agneaux, et caprins, pour le fromage.

Crédit photo : Manon SAPHORE - PNR Baronnies provençales

---



## Le canal de la vallée de l'Auzance (I)

L'Auzance, dont la source se situe à Éourres, traverse la plaine de Lachau avant de se jeter dans la Méouge. Depuis le Moyen Âge au moins, une partie des eaux a été déviée dans un canal pour permettre l'irrigation de nombreuses prairies. Ce canal a également servi aux activités économiques de la vallée pour actionner des moulins à blé, une papeterie, un foulon à draps, une usine de tissage, une scierie et une usine hydro-électrique.

Crédit photo : Léo MICHELET - PNR Baronnies provençales





- En aucun cas les auteurs des contenus de ce site ne sauraient être tenus pour responsables de problèmes ou d'accidents sur les itinéraires cités.
- Cependant, nous comptons sur vous pour signaler toutes contradictions importantes entre cette fiche et le terrain.
- Pensez également à signaler les éventuels problèmes rencontrés pendant votre balade sur <http://sentinelles.sportsdenature.fr> (erreur de balisage, panneau défectueux, pollution, conflit d'usages...).
- La vente de cette fiche est autorisée au coût d'impression.
- Ne pas jeter dans la nature.

L'outil Geotrek a été financé par l'Union européenne, le Parc national des Ecrins et le Parc national du Mercantour.

Le projet Chemins des Parcs est financé par la Région Provence-Alpes-Côte-d'Azur et les Parcs naturels régionaux des Alpilles, de Camargue, du Luberon, du Queyras et du Verdon.

Ce projet partenarial rassemble également le Comité Régional du Tourisme, les agences départementales de développement touristique, les offices de tourisme et les syndicats d'initiative.

- The authors of this website will in no case be held responsible for problems or accidents on the routes mentioned.
- We count on you to point out any inconsistency between this content and the field itineraries
- Please report any problems encountered on the routes (route marking problems, defective panels, pollution, conflict of uses ...) on <http://sentinelles.sportsdenature.fr>
- The sale of this sheet is authorized at the cost of printing
- Please don't litter

The Geotrek tool was funded by the European Union, the Ecrins National Park and the Mercantour National Park.

The Chemins des Parcs project is funded by the Provence-Alpes-Côte-d'Azur Region and the regional nature parks of Alpilles, Camargue, Luberon, Queyras and the Verdon.

This project was developed in partnership with the Regional Tourism Committee, the departmental tourist development agencies, and tourist offices.

[www.cheminsdesparcs.fr](http://www.cheminsdesparcs.fr)

*Tours et détours dans les Parcs naturels régionaux  
de Provence-Alpes-Côte d'Azur*

Avec le soutien de

