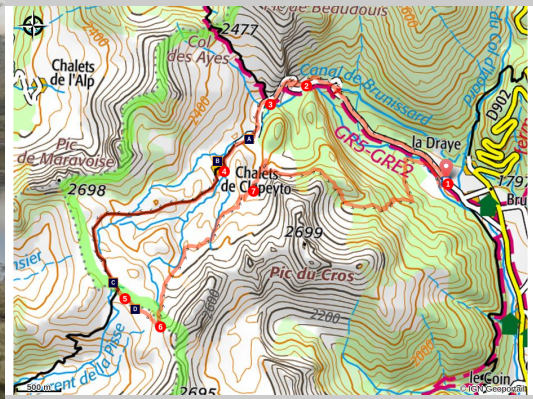


ARVIEUX - Les chalets de Clapeyto et le col de Néal

Arvieux



Le lac de la Favière (Michel Branchet - CDRP 05)

Un itinéraire pour contempler des hameaux d'alpages restaurés et menant jusqu'au col de Néal, porte sur la vallée de la Durance.

"De chalets en chalets, la montée vers l'alpage de Clapeyto est idyllique ! Nous avons été séduits par les vastes prairies parcourues par les nombreux ruisseaux et lacs d'altitude de cet itinéraire. La diversité des papillons nous a donné des paillettes dans les yeux ! Cet itinéraire nous a aussi permis de nous plonger dans la vie d'antan : rythmée par le pastoralisme. À ne pas manquer !"

Infos pratiques

Pratique : À PIED

Durée : 6 h

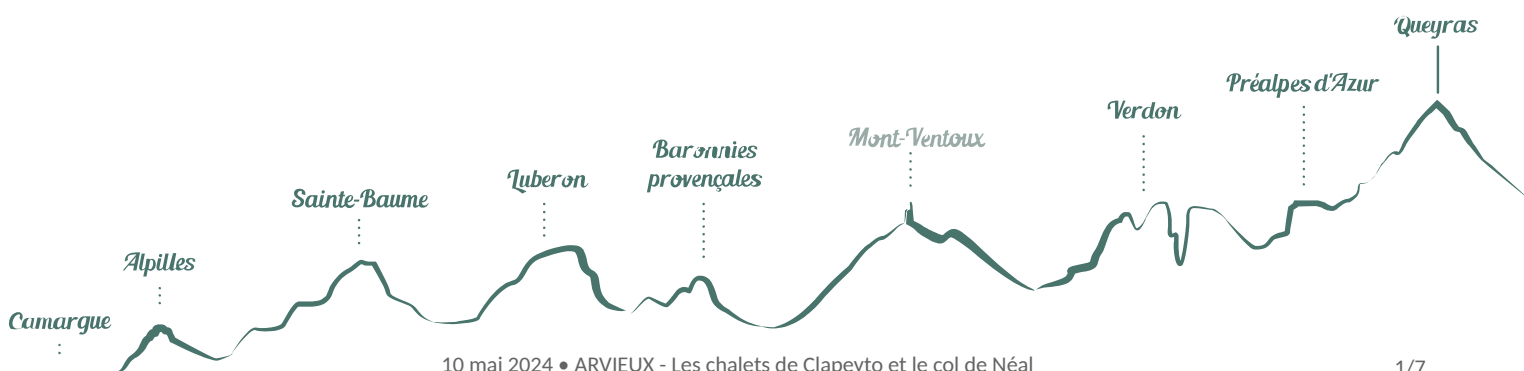
Longueur : 14.3 km

Dénivelé positif : 897 m

Difficulté : Difficile

Type : Boucle

Thèmes : Elevage et pastoralisme



Itinéraire

Départ : Départ des pistes de ski de fond de Jamberoute, Arvieux

Arrivée : Arvieux

Balisage :  PR

1. Du parking, remonter le vallon en suivant le balisage GR. Traverser le camping de l'Izoard, suivre la route puis un sentier au niveau du parking. Rejoindre à nouveau la piste, jusqu'au site de Pra Premier.
2. Suivre la piste montante en coupant le dernier lacet par un petit sentier dans les éboulis. Déboucher dans une plaine suspendue.
3. Quitter le GR 5 en poursuivant sur la piste, passer une passerelle et s'engager dans une gorge qui débouche sur l'alpage de Clapeyto. Traverser le hameau.
4. À la sortie (2221 m), prendre le sentier direction col de Néal. Le sentier s'incurve vers la gauche pour longer une crête. Atteindre un collet (2520 m) dominant le lac de Néal au sud. Possibilité de descendre au lac Néal par le sentier de droite (45 min aller-retour et 80 m de dénivelée).
5. Poursuivre sur la crête qui surplombe le lac Marion. Garder la même direction vers le col du Lauzon, sur environ 350 m.
6. Au niveau d'une tête de ravin, prendre le premier sentier à gauche. Traverser le torrent et déboucher dans une petite cuvette. Longer le lac (souvent asséché) par la gauche et partir vers la droite en montant sur une petite butte. Rejoindre le vallon du torrent du Rosey. Descendre dans le vallon, traverser plusieurs fois le lit du torrent et se diriger vers un petit collet sur la droite en laissant à gauche une belle zone de tourbière. Possibilité de rejoindre le Collet (2207 m) et de redescendre vers Pra Premier.
7. Prendre le sentier à flanc sur la droite et descendre. Poursuivre vers la droite et déboucher dans un alpage vers le col de Cros (2303 m). Amorcer la descente, traverser un replat et plonger dans la forêt par un sentier très pentu en lacet. Partir alors par le nouveau tracé à gauche (accès interdit à l'ancien sentier traversant la zone d'éboulis) et poursuivre la descente. Suivre le balisage, traverser le camping, puis suivre par le petit sentier longeant en rive droite le torrent de la Rivière. Suivre cette rive jusqu'au pont et rejoindre le point de départ.

Sur votre chemin...



 Mégot (A)

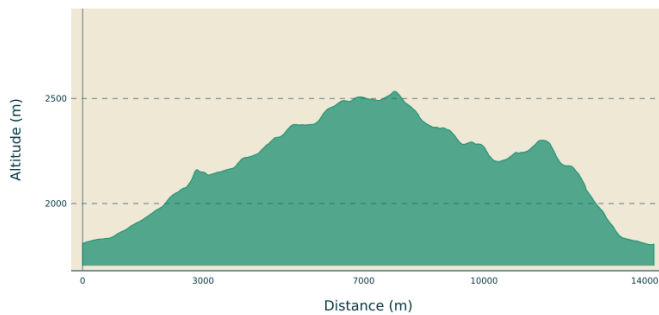
 Les cabanes d'alpage (B)

 Vue sur les chalets de Clapeyto (C)

 Col de Néal (D)

Toutes les infos pratiques

Profil altimétrique



Altitude min 1804 m
Altitude max 2534 m

Transports

Office du Tourisme du Guillestrois-Queyras : 04 92 46 76 18

Parking conseillé

Départ des pistes de ski de fond de Jamberoute, Arvieux

Accès routier

Brunissard (Arvieux), à 23 km au nord de Guillestre par la D 902.

Source

Comité Hautes-Alpes - FFRandonnée

Lieux de renseignements

Maison du Parc naturel régional du Queyras



3580 Route de l'Izoard, 05350 Arvieux

pnrq@pnr-queyras.fr

Tel : +33 (0)4 92 46 88 20

<http://www.pnr-queyras.fr/>

OTI du Guillestrois et du Queyras

Maison du Tourisme, 05350 Château Ville-Vieille

info@guillestroisqueyras.com

Tel : 04 92 46 76 18

<https://www.guillestroisqueyras.com>

Sur votre chemin...



Mégot (A)

Un mégot laissé dans la nature peut mettre jusqu'à 15 ans pour se dégrader. A lui tout seul, il est susceptible de polluer 500 litres d'eau pendant cette période.

Crédit photo : Benjamin Musella - PNR Queyras

Les cabanes d'alpage (B)

Durant l'estive, les bergers couvrent différents quartiers et se déplacent de cabane en cabane. Il existe principalement deux cabane: celle de juillet, généralement grande et accessible en voiture et celle d'août, plus éloignée. En juillet, le bétail est installé aux abords de la cabane de basse altitude. En août, il monte en altitude pour trouver de l'herbe fraîche. Ces cabanes d'alpages servent aux bergers comme lieu de vie et de travail, à proximité des troupeaux pour faciliter leur travail.



Vue sur les chalets de Clapeyto (C)

Les chalets d'alpage datent en général du début du XIXe s. Construits grâce à une forme d'entraide : la corvée, ils sont construits à partir de matériaux locaux comme la terre, le bois et la chaux. Dans la vallée d'Arvioux, les hommes y montaient fin juillet faire les foin. Les bêtes arrivaient à la mi-août, conduites par les vieux et les enfants qui restaient sur place jusqu'au démontage en fin septembre. L'activité principale était la production et la transformation du lait. A la fin du XIXe s., ce fonctionnement a disparu et les troupeaux ont été confiés directement aux bergers.

Crédit photo : Benjamin Musella - PNR Queyras



Col de Néal (D)

De ce sublime col vous verrez au Nord le lac Marion et les sommets alentours ! Au sud, regard sur le lac de Néal. Il est possible de suivre un sentier jusqu'au col du Lauzon.

Crédit photo : Michel Branchet - CDRP 05



- En aucun cas les auteurs des contenus de ce site ne sauraient être tenus pour responsables de problèmes ou d'accidents sur les itinéraires cités.
- Cependant, nous comptons sur vous pour signaler toutes contradictions importantes entre cette fiche et le terrain.
- Pensez également à signaler les éventuels problèmes rencontrés pendant votre balade sur <http://sentinelles.sportsdenature.fr> (erreur de balisage, panneau défectueux, pollution, conflit d'usages...).
- La vente de cette fiche est autorisée au coût d'impression.
- Ne pas jeter dans la nature.

L'outil Geotrek a été financé par l'Union européenne, le Parc national des Ecrins et le Parc national du Mercantour.

Le projet Chemins des Parcs est financé par la Région Provence-Alpes-Côte-d'Azur et les Parcs naturels régionaux des Alpilles, de Camargue, du Luberon, du Queyras et du Verdon.

Ce projet partenarial rassemble également le Comité Régional du Tourisme, les agences départementales de développement touristique, les offices de tourisme et les syndicats d'initiative.

- The authors of this website will in no case be held responsible for problems or accidents on the routes mentioned.
- We count on you to point out any inconsistency between this content and the field itineraries
- Please report any problems encountered on the routes (route marking problems, defective panels, pollution, conflict of uses ...) on <http://sentinelles.sportsdenature.fr>
- The sale of this sheet is authorized at the cost of printing
- Please don't litter

The Geotrek tool was funded by the European Union, the Ecrins National Park and the Mercantour National Park.

The Chemins des Parcs project is funded by the Provence-Alpes-Côte-d'Azur Region and the regional nature parks of Alpilles, Camargue, Luberon, Queyras and the Verdon.

This project was developed in partnership with the Regional Tourism Committee, the departmental tourist development agencies, and tourist offices.

Avec le soutien de



Avec l'aide technique de :

- Comité Hautes-Alpes - FFRandonnée