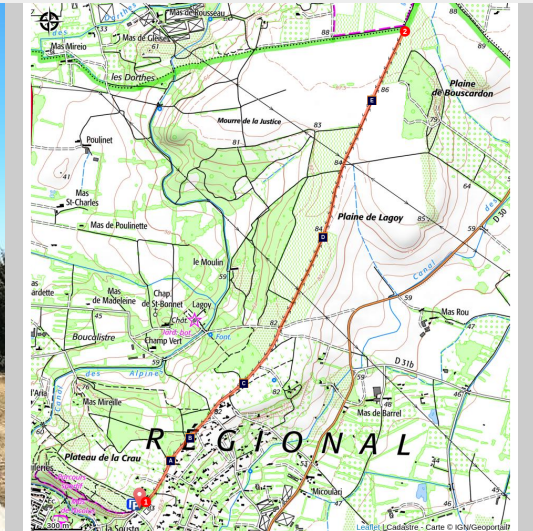


SAINT-REMY-DE-PROVENCE - À la rencontre des oiseaux de la Petite Crau

Saint-Rémy-de-Provence



Coussoul de la Petite Crau (©Célestine Laffé - PNR Alpilles)

Partez sur les traces des oiseaux des milieux steppiques et agricoles !

Aux portes de Saint-Rémy-de-Provence, un parcours facile et très étonnant en Petite Crau. Paysages steppiques typiques et milieux agricoles de plaine offrent des espaces de vie variés à une multitude d'espèces, dont l'Outarde Canepetière, l'Alouette lulu, l'Engoulevent d'Europe et le Rollier d'Europe. C'est un très bon secteur lors des migrations automnales et printanières pour observer des passereaux et de nombreux rapaces. La vue sur la face nord des Alpilles est immanquable. Place aux jumelles !

Infos pratiques

Pratique : À pied

Durée : 3 h

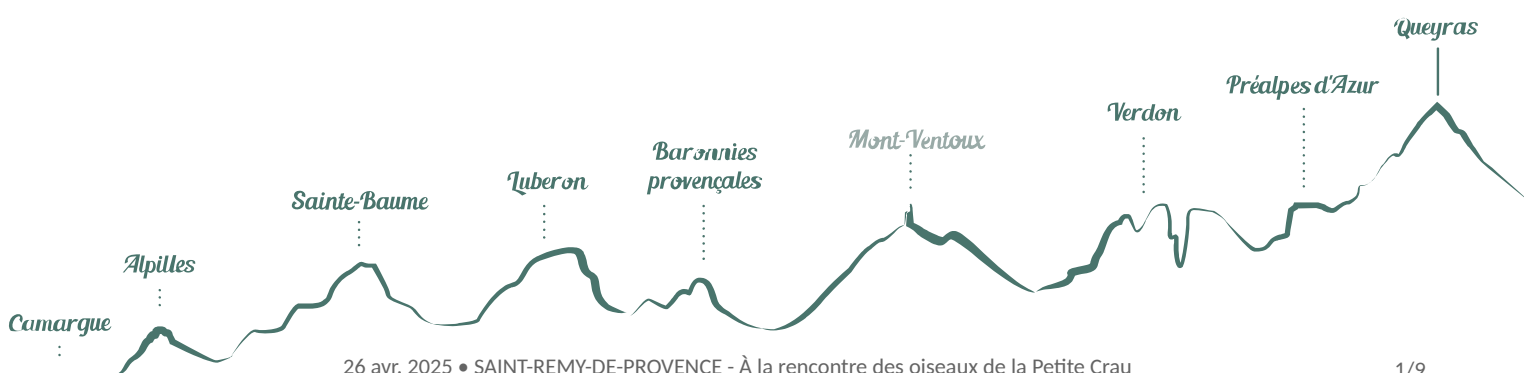
Longueur : 7.3 km

Dénivelé positif : 12 m

Difficulté : Facile

Type : Aller-retour

Thèmes : Faune, Géologie



Itinéraire

Départ : Parking de la Petite Crau, Saint-Rémy-de-Provence

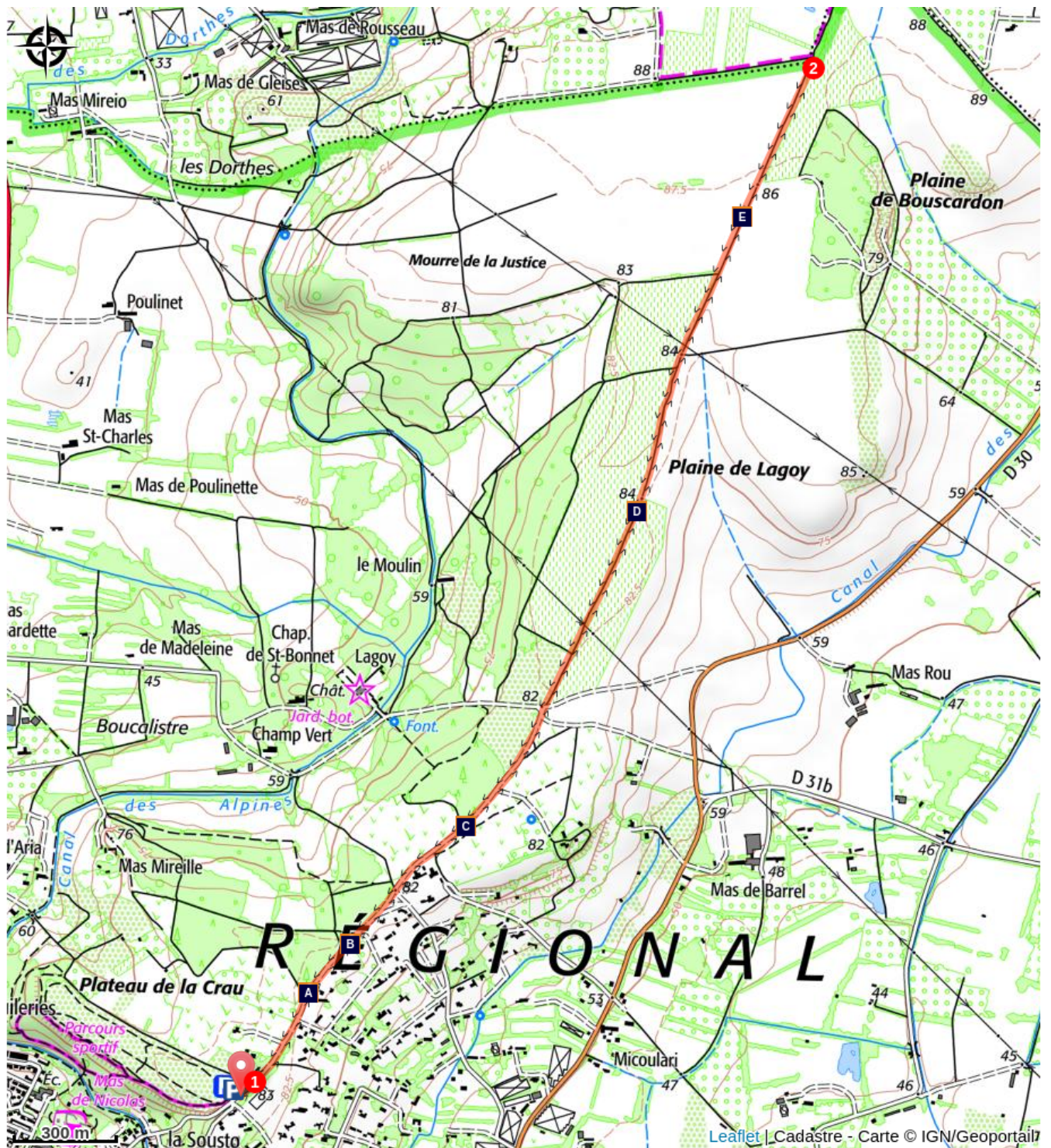
Arrivée : Parking de la Petite Crau, Saint-Rémy-de-Provence




Dos au parking, prendre le chemin à gauche.



1- Suivre le chemin sur 3,5 km en délaissant tout chemin sur votre droite et votre gauche.

2- Passer une intersection sur votre gauche reconnaissable par un alignement de cyprès non taillés, ainsi qu'un panneau d'arrêté communal (interdiction voiture/moto). Faire demi-tour au niveau du chemin qui se dédouble et rejoindre le point de départ.

Sur votre chemin...



-  La plaine aux Alouettes (A)
-  La lisière aux Engoulevents (C)
-  Au pays des Outardes (E)

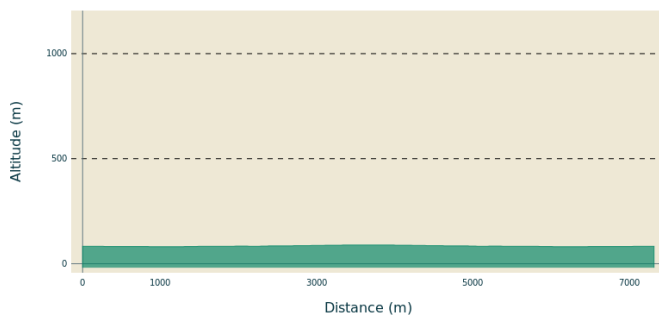
-  Coussoul de la Petite Crau (B)
-  La vigne aux oiseaux (D)

Toutes les infos pratiques

Recommandations

- Cette balade peut être concernée par la présence d'un troupeau de brebis gardé par un chien de protection (Patou). Pour une bonne cohabitation, merci de ne pas vous rapprocher du troupeau, de ne pas faire de gestes brusques et de tenir vos chiens en laisse.
- Les périodes conseillées sont le printemps, l'automne et l'hiver : au printemps, faire l'aller de nuit pour se poster à l'aube en bordure de champs et espérer voir des outardes.
- En été, les espaces naturels sont plus exposés aux risques d'incendie. L'accès est réglementé par arrêté préfectoral du 1er juin au 30 septembre pour protéger les promeneurs et les sites. Renseignez-vous pendant la période estivale au 08 11 20 13 13 (prix d'un appel local) ou sur <http://bpatp.paca-ate.fr/>

Profil altimétrique



Altitude min 81 m
Altitude max 89 m

Transports

Consulter les horaires pour la commune de Saint-Rémy-de-Provence sur le site lametropolemobilite.fr.

Accès routier

A 24 km au sud d'Avignon, par la D571 et la D34.

Parking conseillé

Parking de la Petite Crau, Saint-Rémy-de-Provence

Lieux de renseignements

Maison du Parc naturel régional des Alpilles



2, boulevard Marceau, 13210 Saint-Rémy-de-Provence

contact@parc-alpilles.fr

Tel : +33 (0)4 90 90 44 00

<http://www.parc-alpilles.fr/>

OTI Alpilles-en-Provence

Place Jean Jaurès, 13210 Saint-Rémy-de-Provence

saintremy@alpillesenprovence.com

Tel : +33 (0)4 90 92 05 22

<http://www.alpillesenprovence.com>

Sur votre chemin...



La plaine aux Alouettes (A)

Depuis le parking vous parcourez les coussouls de la Petite Crau, cette étonnante steppe faite de galets étaient autrefois le lit de la Durance. Les Fauvettes mélanocéphales et les Alouettes sont furtives mais guettez bien le haut des buissons de Genévrier cade.

Crédit photo : ©Michel Idre



Coussoul de la Petite Crau (B)

Le coussoul est une pelouse pastorale de type steppique, dont la végétation rase pousse sur un sol très fin. Ce sol recouvre des galets provenant de l'ancien lit de la Durance. A moins d'un mètre de profondeur, se trouve une couche de galets, cimentés naturellement par une croûte de sels minéraux, appelée "poudingue". Au sein de la Petite Crau, il est possible de retrouver des espaces de coussouls bien préservés, lui conférant une richesse écologique exceptionnelle.


Crédit photo : ©Rémi Sérange - PNR Alpilles



La lisière aux Engoulevents (C)

La lisière à gauche semble propice à la nidification de l'engoulevent. Celui-ci vient chasser dans les zones semi-ouvertes comme l'on peut voir sur la droite du chemin. Des travaux de réouverture de milieux ont été réalisés pour conserver cet habitat ouvert, propice à la chasse des rapaces diurnes et nocturnes, à celle de l'Engoulevent et du Rollier mais aussi à la nidification de nombreuses espèces de passereaux... Rendez-vous au crépuscule de juin pour tenter d'apercevoir l'engoulevent....

Crédit photo : ©Aurélien Audevard



La vigne aux oiseaux (D)

La vigne peut offrir un milieu de vie à certaines espèces d'oiseaux appréciant les paysages ouverts, comme le Pipit rousseline ou l'Alouette lulu. On perçoit nettement la différence entre une vigne désherbée chimiquement où la vie est rare et une vigne conduite avec des pratiques agricoles raisonnées ou en agriculture biologique, qui offre entre autres, des bandes enherbées productives d'insectes et des zones de repli pour les oiseaux.

Crédit photo : ©Michel Idre



Au pays des Outardes (E)

Venez tôt le matin d'avril à juin pour essayer d'observer les outardes canepetières qui sont en pleine parade : l'oiseau si discret devient très démonstratif. Selon les années et les cultures les outardes peuvent se cantonner dans n'importe quel champ pas trop dense et trop haut autour de ce point. C'est aussi l'occasion d'observer les oiseaux des cortèges agricoles : Bruant proyer, Busards (au passage), Bruant zizi, Pipit rousseline, Tarier pâtre...

Crédit photo : ©Michel Idre



- En aucun cas les auteurs des contenus de ce site ne sauraient être tenus pour responsables de problèmes ou d'accidents sur les itinéraires cités.
- Cependant, nous comptons sur vous pour signaler toutes contradictions importantes entre cette fiche et le terrain.
- Pensez également à signaler les éventuels problèmes rencontrés pendant votre balade sur <http://sentinelles.sportsdenature.fr> (erreur de balisage, panneau défectueux, pollution, conflit d'usages...).
- La vente de cette fiche est autorisée au coût d'impression.
- Ne pas jeter dans la nature.

L'outil Geotrek a été financé par l'Union européenne, le Parc national des Ecrins et le Parc national du Mercantour.

Le projet Chemins des Parcs est financé par la Région Provence-Alpes-Côte-d'Azur et les Parcs naturels régionaux des Alpilles, de Camargue, du Luberon, du Queyras et du Verdon.

Ce projet partenarial rassemble également le Comité Régional du Tourisme, les agences départementales de développement touristique, les offices de tourisme et les syndicats d'initiative.

- The authors of this website will in no case be held responsible for problems or accidents on the routes mentioned.
- We count on you to point out any inconsistency between this content and the field itineraries
- Please report any problems encountered on the routes (route marking problems, defective panels, pollution, conflict of uses ...) on <http://sentinelles.sportsdenature.fr>
- The sale of this sheet is authorized at the cost of printing
- Please don't litter

The Geotrek tool was funded by the European Union, the Ecrins National Park and the Mercantour National Park.

The Chemins des Parcs project is funded by the Provence-Alpes-Côte-d'Azur Region and the regional nature parks of Alpilles, Camargue, Luberon, Queyras and the Verdon.

This project was developed in partnership with the Regional Tourism Committee, the departmental tourist development agencies, and tourist offices.

www.cheminsdesparcs.fr

*Tours et détours dans les Parcs naturels régionaux
de Provence-Alpes-Côte d'Azur*

Avec le soutien de

