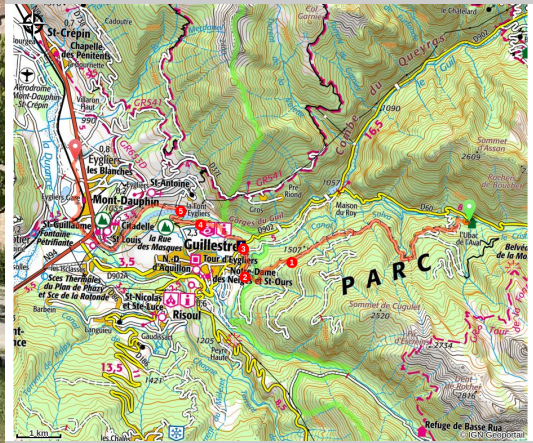


## De l'Ubac de Laval à Eygliers

Ceillac



(CDTE05-Muriel Garneri)



*Une étape très forestière avec quelques belles fenêtres sur Guillestre ou les Ecrins et la possibilité d'un détour culturel au fort Vauban de Mont-Dauphin.*

Apprécions encore la paix qui règne dans les forêts, la variété des essences végétales, le chant des oiseaux. Quelques belles fenêtres s'ouvrent sur les Gorges du Guil et sur la vallée de Guillestre.

Au Plateau du Simoust, on traverse un univers pastoral, bordé d'impressionnantes falaises.

On ne se prive pas, enfin, du plaisir anachronique de parcourir à cheval les fortifications Vauban à Mont-Dauphin.

### Infos pratiques

Pratique : CHEVAL

Durée : 4 h

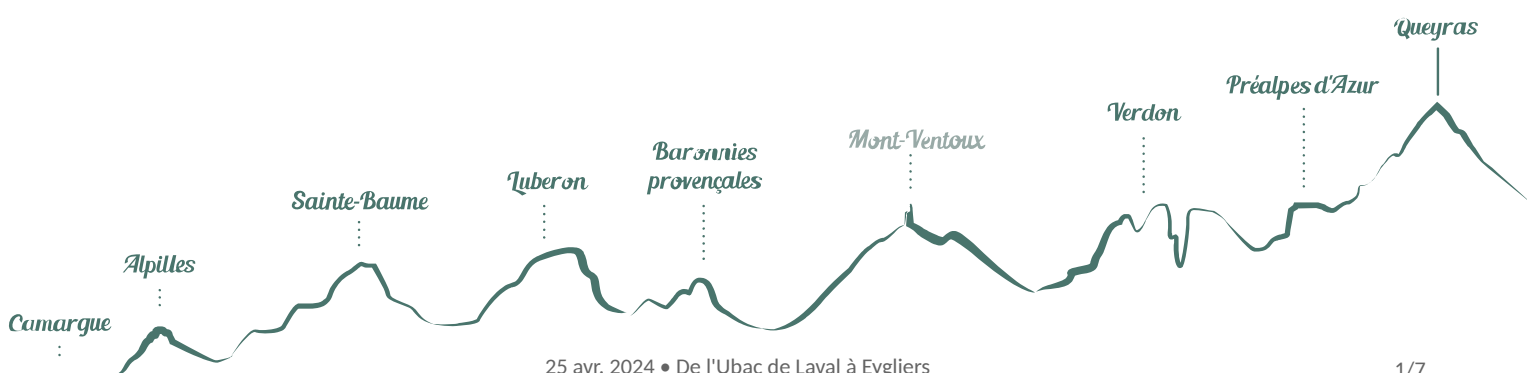
Longueur : 17.2 km

Dénivelé positif : 515 m

Difficulté : Facile

Thèmes : Faune, Flore, Point de vue

Accessibilité : Rando avec âne



# Itinéraire

Départ : Ubac de Laval

Arrivée : Eyglis

Balisage :  Equestre

Quitter le Petit Chalet par le sentier qui passe derrière une vieille ferme et monte doucement jusqu'à la piste forestière, en dessous d'une résidence secondaire. Monter pour traverser le Bois Clair, puis à flanc la Forêt de la Réortie, et enfin le secteur de Roche Rousse et du Rocher de l'Aigle, toujours en direction de Guillestre (non balisé).

1. Descendre jusqu'à Guillestre par le sentier de Mondone qui débouche sur la Rue du Pied du Bois.
2. Prendre à droite vers le Pain de Sucre, puis sur la Route du Porteau qui débouche sur la D902 Route du Queyras (non balisé).
3. La longer brièvement en partant à droite puis traverser (attention : peu de visibilité et les voitures arrivent vite!). Continuer sur la route, puis la piste, puis le sentier (PR) en direction du Plateau du Simoust jusqu'à la route du Chemin des Barnières.
4. Descendre (à droite) la route du Chemin des Barnières, passer le Pont du Simoust.
5. Là, plusieurs possibilités :

Pour retourner Chez Fado directement :

Après le pont, continuer à gauche sur la piste de la Main du Titan jusqu'à la Route de Saint Guillaume et prendre à gauche pour continuer le long du Guil. Après le passage sous la N94, continuer sur la piste et traverser la Voie Ferrée à La Guinguette. Prendre la piste en face et toujours à droite .

Pour retourner Chez Fado avec un passage par les fortification Vauban de Mont-Dauphin :

Après le pont du Simoust, continuer tout droit vers la station d'épuration puis monter à gauche sur la piste en direction d'Eyglis. Tourner à gauche à la Chapelle pour rejoindre le fort de Mont-Dauphin par la D137. Après la visite de Montdauphin, descendre jusqu'à la route St Guillaume puis tourner à gauche le long du Guil. Ensuite, continuer sur la piste qui mène à la voie ferrée et prendre la piste légèrement à droite qui mène au gîte Chez Fado.

Pour retourner au Glacier Bleu (voir variante Etape 1 par le col Garnier) :

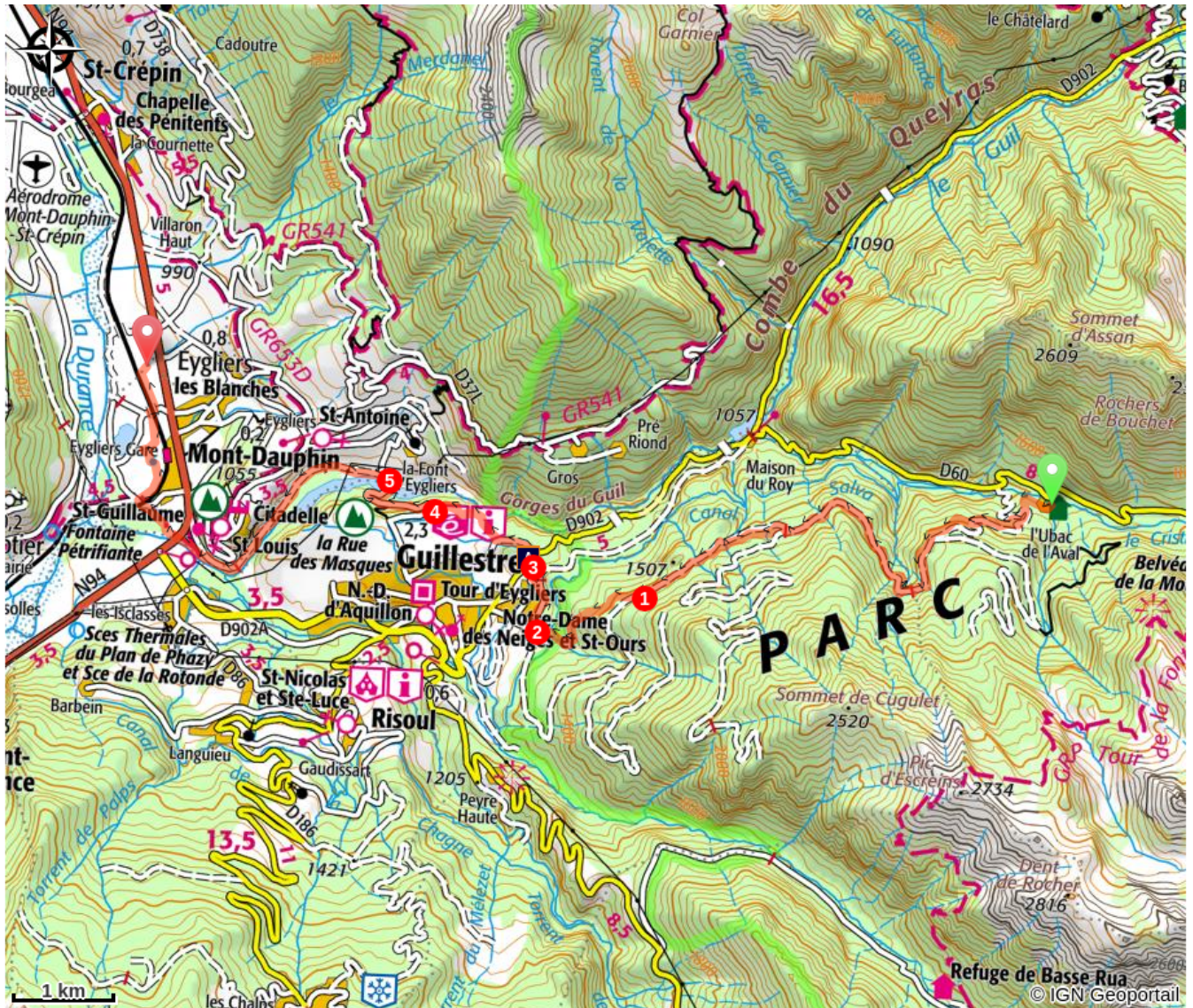
Après le pont du Simoust, continuer tout droit vers la station d'épuration puis monter à gauche sur la piste en direction d'Eyglis. Tourner à gauche à la Chapelle pour rejoindre le fort de Mont-Dauphin par la D137.

- Etapes :

Chez Fado : <https://www.facebook.com/chez.fado/>

Le Glacier Bleu : <http://www.leglacierbleu.fr/>

# Sur votre chemin...



 Porteau (A)

# Toutes les infos pratiques

## ⚠️ Recommandations

Parc Naturel Régional du Queyras : respecter le règlement.

Certains sites sont sensibles : rester sur les sentiers.

Zone de pâturage : respecter les indications concernant les chiens de troupeaux.

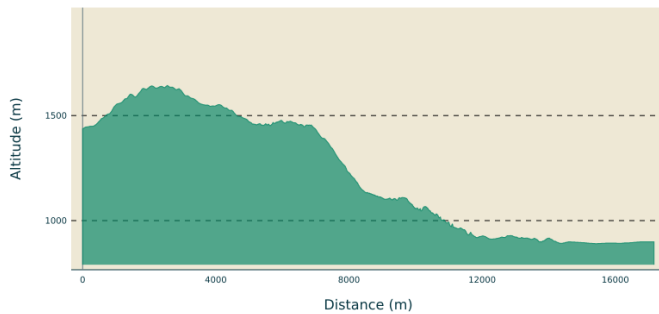
Respecter les précautions spécifiques liées au milieu montagnard (météo, chutes de pierres...)

Cavalier bon marcheur, cheval solide et entraîné.

Etant donné les dénivelés, la vitesse est estimée généralement à 3 km/h

Pour randonner dans le Queyras avec un professionnel du tourisme équestre, contacter Amandine Emery aux Sabots de Vénus ou Vincent Rasse à l'école d'équitation du Lac.

## Profil altimétrique



Altitude min 890 m

Altitude max 1643 m

# Sur votre chemin...

---



## Porteau (A)

Ce pont appelé "porteur" que vous voyez enjamber la route du Queyras est un canal, le canal Salva, construit par l'ingénieur du même nom en 1872. Ce canal prend l'eau dans le torrent du Cristillan à Ceillac à 1300m d'altitude. Il chemine sur plus de 6km jusqu'à Guillestre où l'eau sert encore à l'irrigation des cultures, notamment sur le plateau du Simoust. Durant l'été, l'eau du canal d'irrigation se jette au bout du plateau produisant ainsi une belle cascade particulièrement visible depuis Mont-Dauphin.

Crédit photo : Gérald De Viviès



- En aucun cas les auteurs des contenus de ce site ne sauraient être tenus pour responsables de problèmes ou d'accidents sur les itinéraires cités.
- Cependant, nous comptons sur vous pour signaler toutes contradictions importantes entre cette fiche et le terrain.
- Pensez également à signaler les éventuels problèmes rencontrés pendant votre balade sur <http://sentinelles.sportsdenature.fr> (erreur de balisage, panneau défectueux, pollution, conflit d'usages...).
- La vente de cette fiche est autorisée au coût d'impression.
- Ne pas jeter dans la nature.

L'outil Geotrek a été financé par l'Union européenne, le Parc national des Ecrins et le Parc national du Mercantour.

Le projet Chemins des Parcs est financé par la Région Provence-Alpes-Côte-d'Azur et les Parcs naturels régionaux des Alpilles, de Camargue, du Luberon, du Queyras et du Verdon.

Ce projet partenarial rassemble également le Comité Régional du Tourisme, les agences départementales de développement touristique, les offices de tourisme et les syndicats d'initiative.

- The authors of this website will in no case be held responsible for problems or accidents on the routes mentioned.
- We count on you to point out any inconsistency between this content and the field itineraries
- Please report any problems encountered on the routes (route marking problems, defective panels, pollution, conflict of uses ...) on <http://sentinelles.sportsdenature.fr>
- The sale of this sheet is authorized at the cost of printing
- Please don't litter

The Geotrek tool was funded by the European Union, the Ecrins National Park and the Mercantour National Park.

The Chemins des Parcs project is funded by the Provence-Alpes-Côte-d'Azur Region and the regional nature parks of Alpilles, Camargue, Luberon, Queyras and the Verdon.

This project was developed in partnership with the Regional Tourism Committee, the departmental tourist development agencies, and tourist offices.

[www.cheminsdesparcs.fr](http://www.cheminsdesparcs.fr)

*Tours et détours dans les Parcs naturels régionaux  
de Provence-Alpes-Côte d'Azur*

Avec le soutien de

