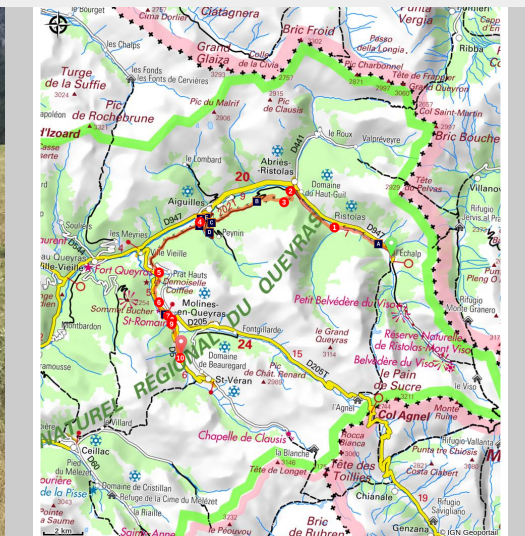



De l'Echalp à la Chalp de Saint-Véran

Abriès-Ristolas



La Chalp de Saint-Véran (CDTE05-Muriel Garneri)

Un parcours long mais plutôt roulant, placé sous le signe de l'eau et de la forêt.

Si vous avez de la chance, la journée commencera peut-être sous l'oeil attentif des mouflons. A partir d'Abriès, l'itinéraire parcourt les forêts avant de déboucher au joli hameau de La Rua de Molines. Enfin, l'Aigue-Blanche accompagne nos pas le long des pistes de ski nordique : une étape très « nature » !

Infos pratiques

Pratique : CHEVAL

Durée : 8 h

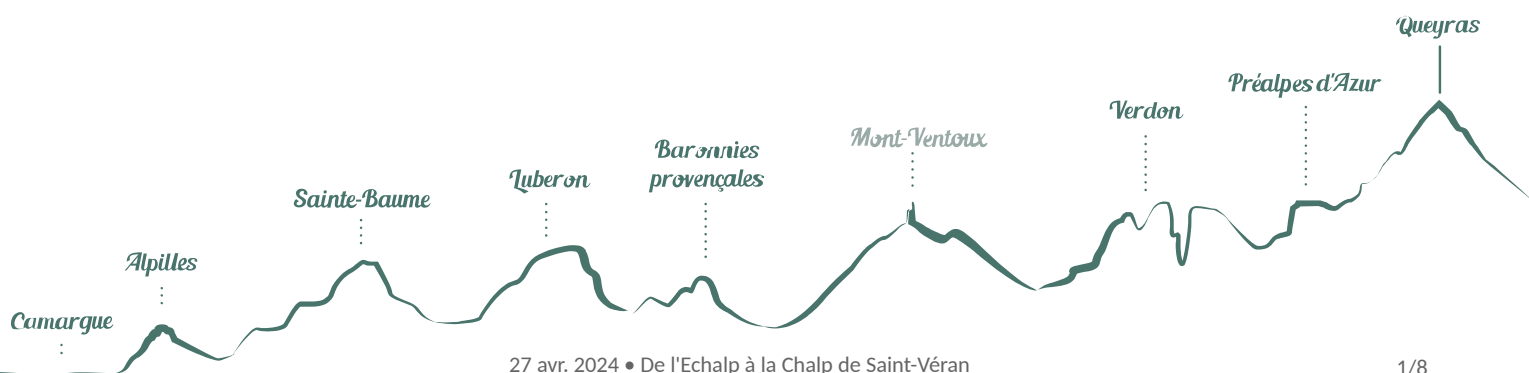
Longueur : 28.9 km

Dénivelé positif : 971 m

Difficulté : Difficile

Thèmes : Flore, Géologie, Patrimoine et histoire

Accessibilité : Rando avec âne



Itinéraire

Départ : L'Echalp / La Monta

Arrivée : La Chalp de Saint-Véran

Balisage :  Equestre

Revenir à Ristolas par le GR58.

1. A Ristolas, traverser le pont sur le torrent de Ségure et monter le Chemin de Jassaygue pour atteindre les Maisons Neuves. Emprunter la piste de La Chayme en surplomb du Guil en direction d'Abriès jusqu'à l'oratoire (non balisé).
2. A l'oratoire monter le sentier PR en sous-bois dans le parc à vaches (refermer les portes!).
3. Au débouché sur la piste, la prendre à droite jusqu'au front de neige d'Aiguilles, dans la forêt de Marassan (balisage équestre).
4. Au front de neige d'Aiguilles, traverser le passage busé puis remonter à gauche, le long du torrent de Peynin, jusqu'à la chapelle de La Pignée. Derrière la chapelle, prendre la piste à flanc en direction de Prats-Bas, par l'oratoire.
5. Avant Prats-Bas, traverser la route et continuer en face (balisage équestre) sur la piste sous le hameau. Rejoindre le PR au Serre des Chabrand.
6. Au débouché sur la D5, la longer brièvement avant de la traverser pour parcourir La Rua de Molines (hameau typique, belle église) et rejoindre le GR5.
7. Après le cimetière, longer brièvement la D5.
8. Descendre la première piste à droite (PR).
9. Quitter le PR et bifurquer à gauche pour longer l'Aigue-Blanche jusqu'à Clot La Chalpe. Au débouché sur la D5, la longer brièvement tout droit (passage sur la route plutôt que de l'autre côté de la glissière de sécurité). Puis prendre le 1er pont à droite (en face du grand parking) et longer de nouveau l'Aigue-Blanche jusqu'à la Chapelle St Agathe. (Conseil : profiter de la rivière pour rafraîchir les chevaux, en particulier leurs membres car le paddock qui les attend est très à la pente).
10. Là, traverser l'Aigue-Blanche et la D5 pour rejoindre La Baïta du loup.

Étapes :

La Baïta du Loup : <https://labaitaduloup.com/>

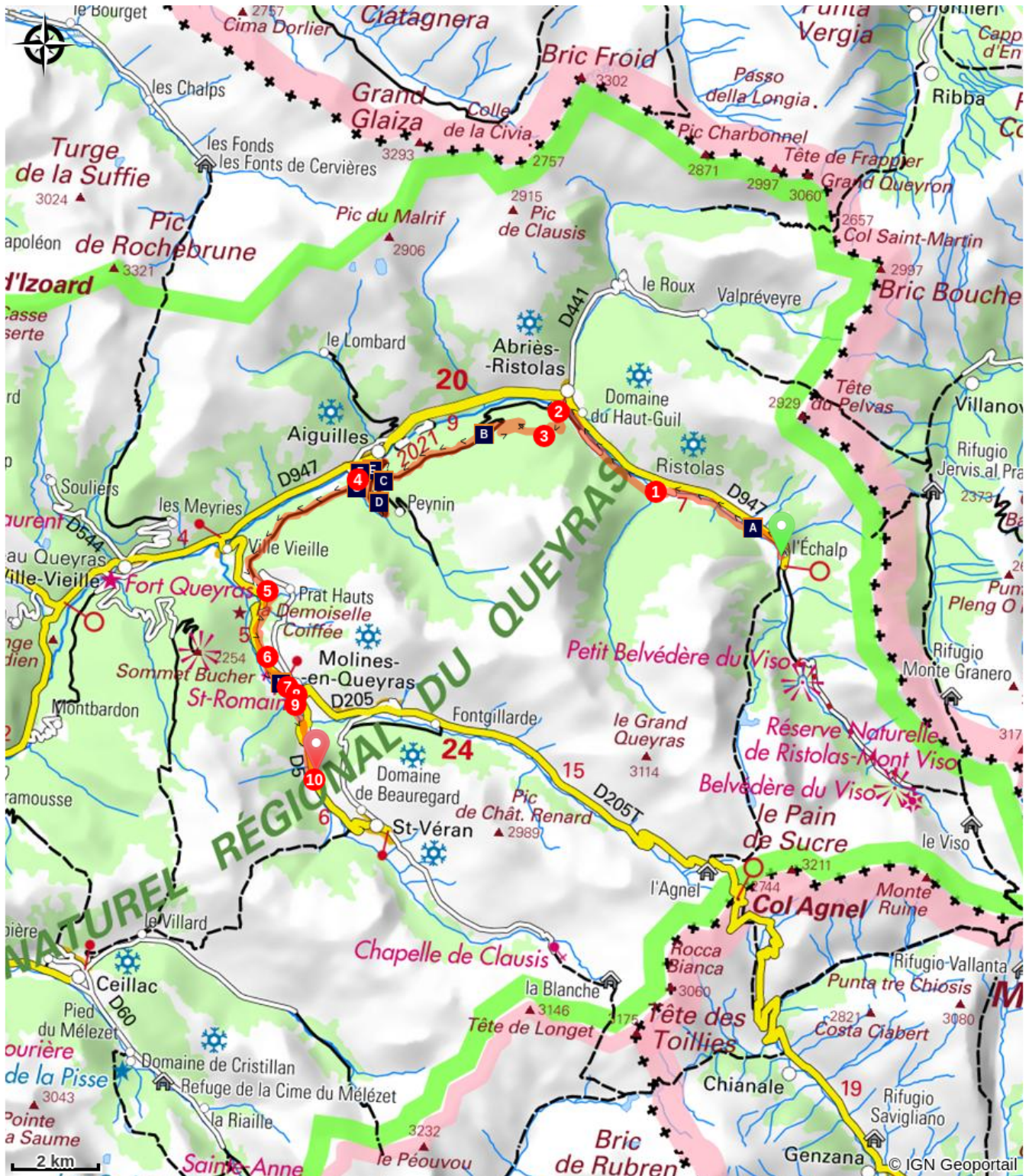
La Maison de Gaudissart : <https://www.gaudissard.com/>









Au point 7, remontez vers Molines, traverser la D205 et suivre la direction de Gaudissart.

L'Estoilies : <https://www.estoilies.com/>

Ne pas traverser vers la Chapelle Ste Agathe mais continuer jusqu'aux Raux par le PR et le pont du Moulin.

Sur votre chemin...



- | | |
|---|--|
|  Hameau de La Monta (A) |  Fontaine pétrifiante (B) |
|  La vallée du Guil (C) |  Oratoire La Maire Maria (D) |
|  Le vallon du Lombard (E) |  Vue sur le village et l'église Saint-Jean Baptiste (F) |
|  Chapelle Saint Louis (G) |  Eglise Saint-Romain (H) |

Toutes les infos pratiques

⚠️ Recommandations

Si vous êtes bon marcheur, l'aller-retour jusqu'au Col Vieux par les lacs Foréant et Egorgéou sur le GR58 vaut largement une nuit supplémentaire à L'Echalp ou à La Monta. Ce sera une journée de repos pour les chevaux car c'est un itinéraire non adapté. En fin de journée, Abriès se révélera intéressante tant d'un point de vue culturel (pierres écrites) que gastronomique (charcuterie, confiture...)

Parc Naturel Régional du Queyras : respecter le règlement.

Certains sites sont sensibles : rester sur les sentiers.

Zone de pâturage : respecter les indications concernant les chiens de troupeaux.

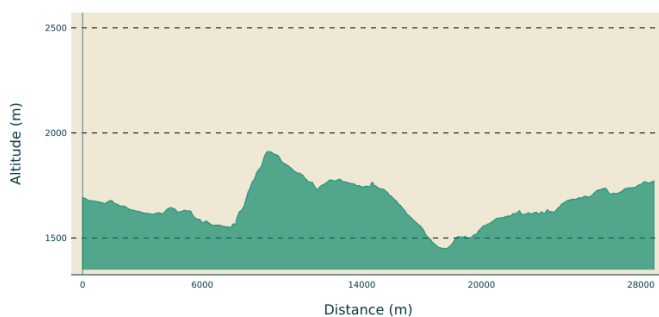
Respecter les précautions spécifiques liées au milieu montagnard (météo, chutes de pierres...)

Cavalier bon marcheur, cheval solide et entraîné.

Etant donné les dénivelés, la vitesse est estimée généralement à 3 km/h

Pour randonner dans le Queyras avec un professionnel du tourisme équestre, contacter Amandine Emery aux Sabots de Vénus ou Vincent Rasse à l'école d'équitation du Lac.

Profil altimétrique



Altitude min 1449 m

Altitude max 1912 m

Sur votre chemin...



Hameau de La Monta (A)

Ce hameau tient son nom du fait qu'il est le point de départ de la montée pour le col de la Croix. Autrefois peuplé et actif, le hameau a subi au cours de l'histoire de multiples dégâts. Des diverses avalanches qui ont ravagée le lieu, celle de 1885 fut la plus importante et détruisit 12 maisons. En 1944 ce sont les troupes allemandes qui incendièrent le bourg. L'inondation de 1957 ne laissa que deux bâtiments qui subsistent encore aujourd'hui : le gîte et la chapelle Saint Laurent.

Crédit photo : Benjamin Musella - PNR Queyras



Fontaine pétrifiante (B)

L'eau trouve toujours un chemin ! Elle s'infiltré dans le sol, elle avance, elle ronge et elle creuse. Quand les roches sont trop dures, l'eau se détourne et cherche un passage plus tendre. Par ses actions, l'eau érode les roches et dissout des minéraux qu'elle entraîne dans son déplacement anarchique. Enrichie en gypse et calcaire, l'eau retrouve l'air libre ici. Le calcaire va précipiter et emprisonner toutes sortes d'éléments (feuilles, cônes de résineux, branches mortes...)

Crédit photo : Benjamin Musella - PNR Queyras



La vallée du Guil (C)

En remontant la piste forestière, des vues sur la vallée du Guil se dévoilent. Au fond on peut voir, les crêtes de la Plate et de Croseras délimitées par la caractéristique Dent du Ratier. Sur la droite, plus proche, le pic de l'Agrenier surplombe la vallée du Guil.

Crédit photo : Benjamin Musella - PNR Queyras



Oratoire La Maire Maria (D)

Souvent attribués au catholicisme, les oratoires tirent leurs origines des religions païennes. En effet, les menhirs, les totems, les laraires romains, les fontaines et les arbres sacrés sont certainement leurs ancêtres. Ce n'est qu'au moyen-âge que la transition va commencer. De fait, les populations locales ne sont pas enclines à abandonner leurs croyances au profit d'une nouvelle religion. Les émissaires de l'église cherchant à convertir la population en douceur vont dans un premier temps adosser une croix sur les lieux de cultes existants. C'est le début de l'intégration de la nouvelle religion qui mit des siècles à se faire.

Crédit photo : Benjamin Musella - PNR Queyras



Le vallon du Lombard (E)

Belle vue sur le vallon du Lombard. On voit à droite, le Serre de l'Aigle et le Petit Rochebrune au fond du vallon.

Crédit photo : Benjamin Musella - PNR Queyras



Vue sur le village et l'église Saint-Jean Baptiste (F)

L'Eglise Saint-Jean-Baptiste du village d'Aiguilles est un élément important du patrimoine de la commune, dont les habitants restent très attachés. Construite au Moyen-Age, l'église, le cimetière et le presbytère ont été emportés par une crue du torrent du Lombard le 24 juin 1431. Reconstituée en 1433 à l'emplacement actuel, où se trouvait une petite chapelle dédiée à Saint-Jean-Baptiste, elle a souffert pendant les guerres de religion et subi deux incendies, avant d'être encore entièrement rebâtie au XVIIe siècle.

Crédit photo : Fabrice Amoros



Chapelle Saint Louis (G)

Au XVIème siècle les guerres de religions font rage dans toute la France. Des troupes protestantes s'installent dans le Queyras. En 1561 une communauté protestante se forme à Abriès. De 1574 à 1583 les altercations apparaissent et en 1587 le Queyras est protestant. L'édit de Nantes (1598), établi par Henri IV, instaure la liberté de culte et apaise les conflits. A son arrivé au pouvoir Louis XIV cherche à unifier le royaume sur le plan religieux. Après de multiples persécutions, il révoque l'Edit de Nantes en 1685. A l'instar des protestants de France, de nombreux Queyrassins décident de migrer en Suisse, en Allemagne, en Amérique latine ou en Afrique du Sud. La chapelle Saint Louis fût érigée après la révocation de l'Edit de Nantes sur les fonds donnés par Louis XIV.

Crédit photo : Benjamin Musella - PNR Queyras



Eglise Saint-Romain (H)

L'église est composée d'une nef unique et de 4 travées dotées d'une voute en tuf. Son clocher de 10 mètres de haut fût conçu comme une tour défensive. En 1575 il servit d'abri pendant les guerres de religions. Les protestants le transformèrent en prison et y enfermèrent et torturèrent des personnalités locales dites 'fervents catholiques'. Entre 1628 et 1637, l'église fût reconstruite et une travée supplémentaire fût ajoutée pour accueillir le nombre croissant de catholiques dans le Queyras suite à la révocation de l'Edit de Nantes.

Crédit photo : Images et Rêves



- En aucun cas les auteurs des contenus de ce site ne sauraient être tenus pour responsables de problèmes ou d'accidents sur les itinéraires cités.
- Cependant, nous comptons sur vous pour signaler toutes contradictions importantes entre cette fiche et le terrain.
- Pensez également à signaler les éventuels problèmes rencontrés pendant votre balade sur <http://sentinelles.sportsdenature.fr> (erreur de balisage, panneau défectueux, pollution, conflit d'usages...).
- La vente de cette fiche est autorisée au coût d'impression.
- Ne pas jeter dans la nature.

L'outil Geotrek a été financé par l'Union européenne, le Parc national des Ecrins et le Parc national du Mercantour.

Le projet Chemins des Parcs est financé par la Région Provence-Alpes-Côte-d'Azur et les Parcs naturels régionaux des Alpilles, de Camargue, du Luberon, du Queyras et du Verdon.

Ce projet partenarial rassemble également le Comité Régional du Tourisme, les agences départementales de développement touristique, les offices de tourisme et les syndicats d'initiative.

- The authors of this website will in no case be held responsible for problems or accidents on the routes mentioned.
- We count on you to point out any inconsistency between this content and the field itineraries
- Please report any problems encountered on the routes (route marking problems, defective panels, pollution, conflict of uses ...) on <http://sentinelles.sportsdenature.fr>
- The sale of this sheet is authorized at the cost of printing
- Please don't litter

The Geotrek tool was funded by the European Union, the Ecrins National Park and the Mercantour National Park.

The Chemins des Parcs project is funded by the Provence-Alpes-Côte-d'Azur Region and the regional nature parks of Alpilles, Camargue, Luberon, Queyras and the Verdon.

This project was developed in partnership with the Regional Tourism Committee, the departmental tourist development agencies, and tourist offices.

www.cheminsdesparcs.fr

*Tours et détours dans les Parcs naturels régionaux
de Provence-Alpes-Côte d'Azur*

Avec le soutien de

