
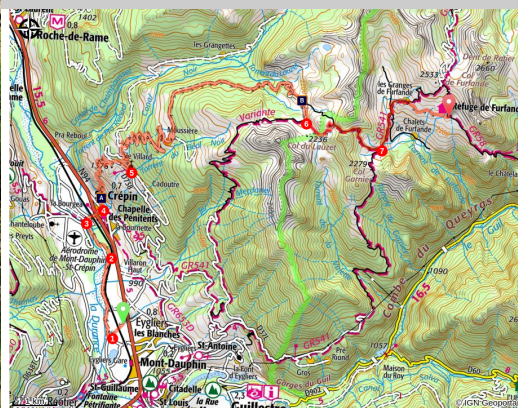


D'Eyglis à Furfande

Eyglis



lac du Lauzet (Les Sabots de Vénus)



Une longue ascension permettant des découvertes variées : la Durance, les thurifères, le lac du Lauzet et les granges de Furfande.

Rien de tel que de longer la Durance pour s'échauffer avant de grimper le sentier escarpé des étonnants thurifères, qui débouche sur les maisons de pierres des Guions. Peu après se trouve le dernier village puis le bois vous englutit jusqu'au lac du Lauzet. Alors, l'alpage démarre : on franchit le col Saint Antoine puis on accède aux granges et au refuge de Furfande.

Infos pratiques

Pratique : CHEVAL

Durée : 8 h

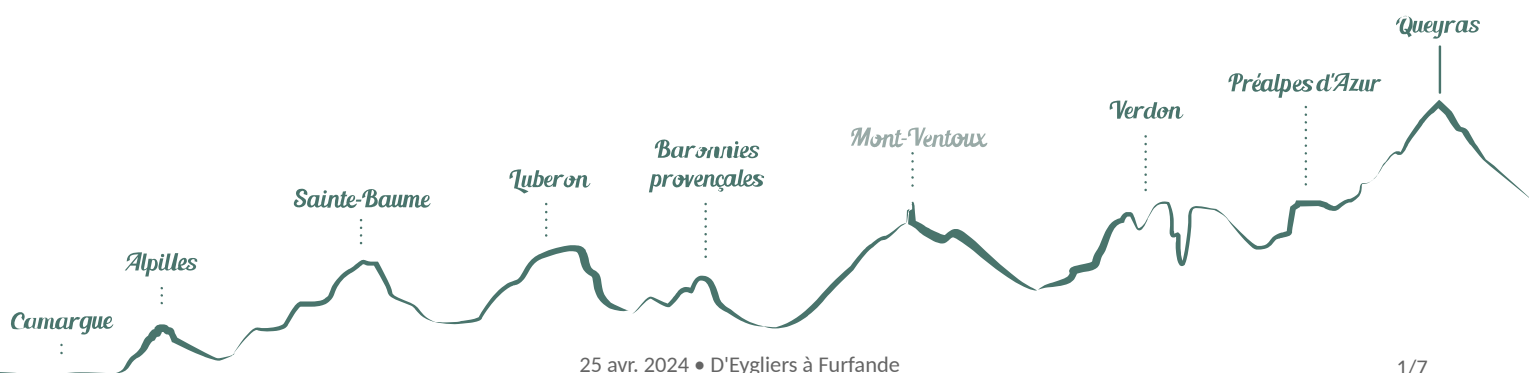
Longueur : 24.9 km

Dénivelé positif : 1993 m

Difficulté : Difficile

Thèmes : Eaux et rivières, Elevage et pastoralisme, Flore

Accessibilité : Rando avec âne



Itinéraire

Départ : Eyglies

Arrivée : Refuge de Furfande

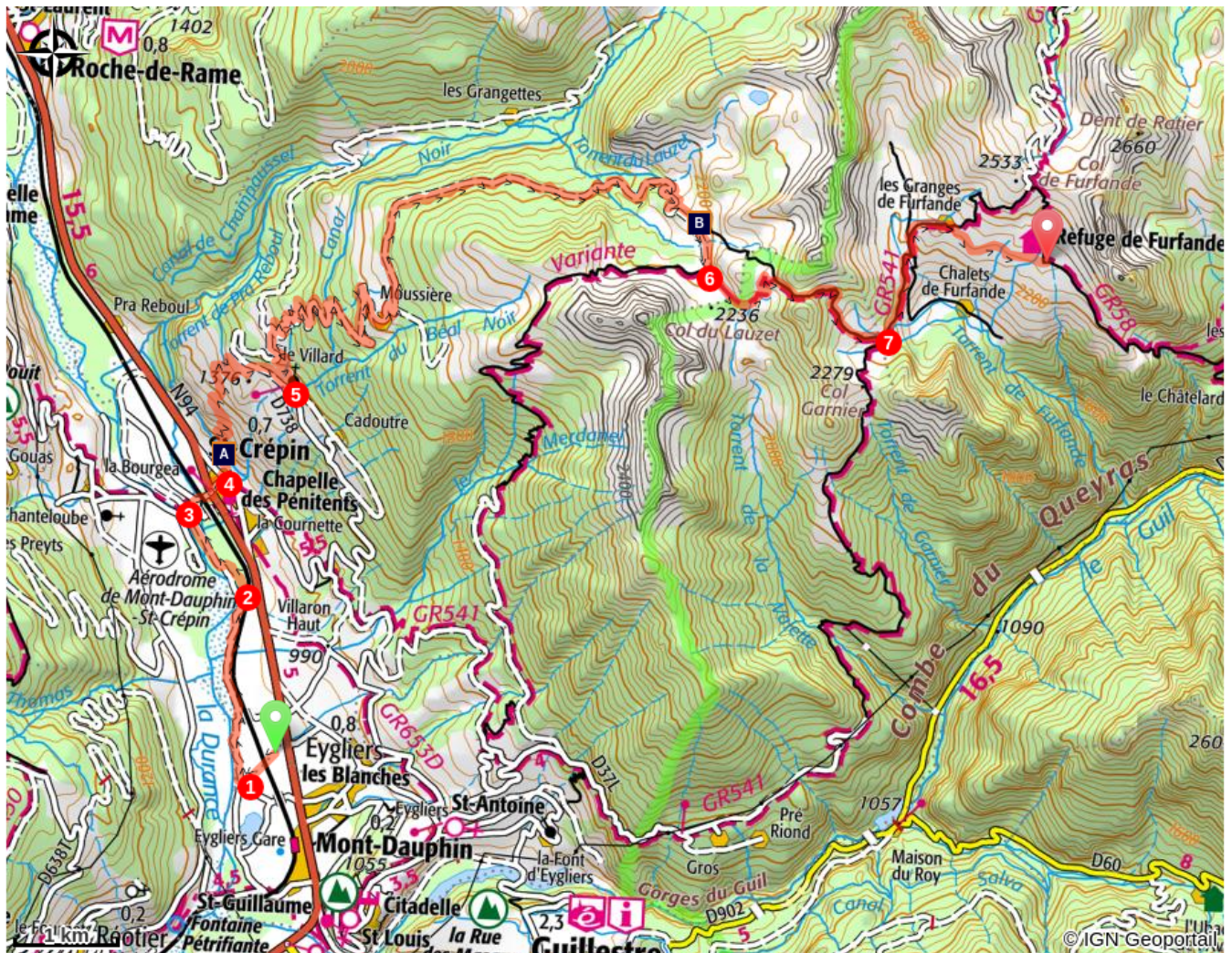
Balisage :  Equestre

1. Du gîte équestre « Chez Fado » ou du bout du Chemin des Iscles, rejoindre le bord de la Durance et continuer entre la Durance et la voie ferrée sur la piste principale (balisage équestre).
2. Quitter la piste pour descendre sur un sentier en sous-bois qui rejoint la base de loisirs de St Crépin et le pont de Chanteloube.
3. Au pont de Chanteloube, bifurquer à droite vers la gare. Traverser la voie ferrée et passer le rond-point aménagé pour rejoindre St Crépin
4. Au bout, tourner à gauche puis à droite pour monter par le sentier de découverte des Thurifères , PR, jusqu'aux Les Guions (beau hameau de pierres avec point de vue et fontaine couverte) puis au Villard.
5. Au Villard, juste avant l'église, prendre la piste qui monte à Moussière (charmantes maisons de pierres) puis au lac du Lauzet (2192m) par le Bois Noir.
6. Au dessus du lac, monter par un sentier d'alpage (GR 541 Variante) jusqu'à franchir le Col Saint Antoine et redescendre jusqu'aux Chatanes.
7. Aux Chatanes, bifurquer à gauche sur le GR 541 jusqu'aux Granges de Furfande8/ Au Viaret, bifurquer à droite vers le Refuge de Furfande.


- Etape :

Refuge de Furfande : <https://www.refugedefurfande.com/>

Sur votre chemin...



 Génévriers Thurifères (A)

 Crocus vernus (B)

Toutes les infos pratiques

⚠️ Recommandations

Parc Naturel Régional du Queyras : respecter le règlement.

Certains sites sont sensibles : rester sur les sentiers.

Zone de pâturage : respecter les indications concernant les chiens de troupeaux.

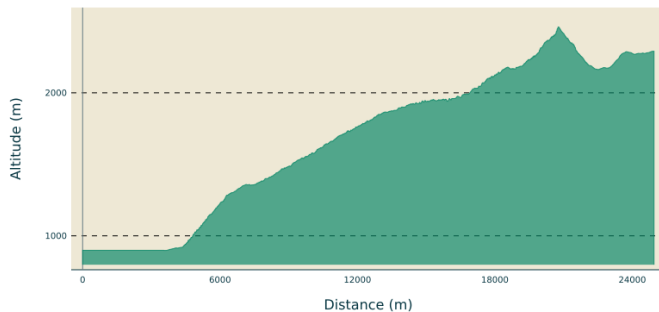
Respecter les précautions spécifiques liées au milieu montagnard (météo, chutes de pierres...)

Cavalier bon marcheur, cheval solide et entraîné.

Etant donné les dénivelés, la vitesse est estimée généralement à 3 km/h

Pour randonner dans le Queyras avec un professionnel du tourisme équestre, contacter Amandine Emery aux Sabots de Vénus ou Vincent Rasse à l'école d'équitation du Lac.

Profil altimétrique



Altitude min 898 m

Altitude max 2461 m

Sur votre chemin...



Genévriers Thurifères (A)

Ici vous pouvez voir le plus grand ensemble de genévriers thurifères de France. Cette espèce, que l'on rencontre en Espagne et au Maroc, s'est installée ici lors de périodes chaudes. « Thurifères » signifie porte-encens car ses rameaux et ses cônes peuvent émettre une forte odeur d'encens. Les arbres de Saint-Crépin ont des formes curieuses ; des troncs dédoublés et des branches tordues qui sont les témoins de son exploitation par l'homme au cours des siècles passés. Certains de ces arbres peuvent avoir jusqu'à 1000 ans.

Crédit photo : CC Guillestrois-Queyras



Crocus vernus (B)

Ce crocus se rencontre au printemps dans les pelouses et alpages de l'étage montagnard à l'étage alpin. On le trouve souvent en larges groupes aux fleurs violettes ou blanches, comme ici aux alentours du Lac du Lauzet où il pousse abondamment en tapis dans les pentes herbeuses dès la fonte des neiges.

Crédit photo : Lucie Parmentier - CC Guillestrois-Queyras



- En aucun cas les auteurs des contenus de ce site ne sauraient être tenus pour responsables de problèmes ou d'accidents sur les itinéraires cités.
- Cependant, nous comptons sur vous pour signaler toutes contradictions importantes entre cette fiche et le terrain.
- Pensez également à signaler les éventuels problèmes rencontrés pendant votre balade sur <http://sentinelles.sportsdenature.fr> (erreur de balisage, panneau défectueux, pollution, conflit d'usages...).
- La vente de cette fiche est autorisée au coût d'impression.
- Ne pas jeter dans la nature.

L'outil Geotrek a été financé par l'Union européenne, le Parc national des Ecrins et le Parc national du Mercantour.

Le projet Chemins des Parcs est financé par la Région Provence-Alpes-Côte-d'Azur et les Parcs naturels régionaux des Alpilles, de Camargue, du Luberon, du Queyras et du Verdon.

Ce projet partenarial rassemble également le Comité Régional du Tourisme, les agences départementales de développement touristique, les offices de tourisme et les syndicats d'initiative.

- The authors of this website will in no case be held responsible for problems or accidents on the routes mentioned.
- We count on you to point out any inconsistency between this content and the field itineraries
- Please report any problems encountered on the routes (route marking problems, defective panels, pollution, conflict of uses ...) on <http://sentinelles.sportsdenature.fr>
- The sale of this sheet is authorized at the cost of printing
- Please don't litter

The Geotrek tool was funded by the European Union, the Ecrins National Park and the Mercantour National Park.

The Chemins des Parcs project is funded by the Provence-Alpes-Côte-d'Azur Region and the regional nature parks of Alpilles, Camargue, Luberon, Queyras and the Verdon.

This project was developed in partnership with the Regional Tourism Committee, the departmental tourist development agencies, and tourist offices.

www.cheminsdesparcs.fr

*Tours et détours dans les Parcs naturels régionaux
de Provence-Alpes-Côte d'Azur*

Avec le soutien de

