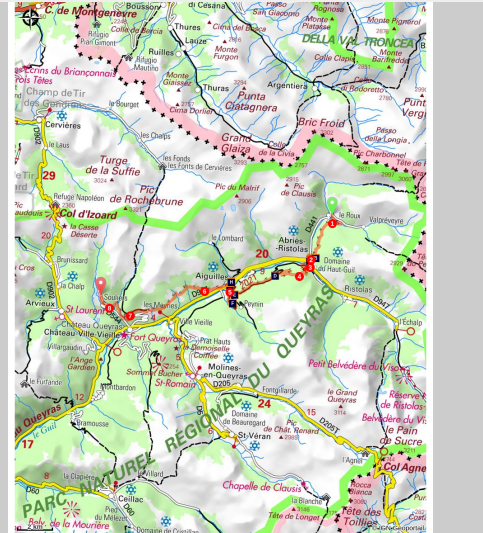


Du Roux d'Abriès à Souliers

Abriès-Ristolas



(Les Sabots de Vénus)



Au sortir des Bois de la Brune et de Marassan, Aiguilles, centre administratif du cœur du Queyras est une petite ville animée. On s'élève ensuite et la piste en balcon offre de beaux points de vue sur les sommets lointains et l'agrément de traverser les hameaux pittoresques de Meyriès et du Rouet.

Les pierres écrites d'Abriès, l'architecture d'Aiguilles, les chalets de Meyriès et les chapelles du Rouet : un riche patrimoine à découvrir sur des pistes en balcon offrant de beaux points de vue sur les sommets alentour.

Infos pratiques

Pratique : CHEVAL

Durée : 8 h

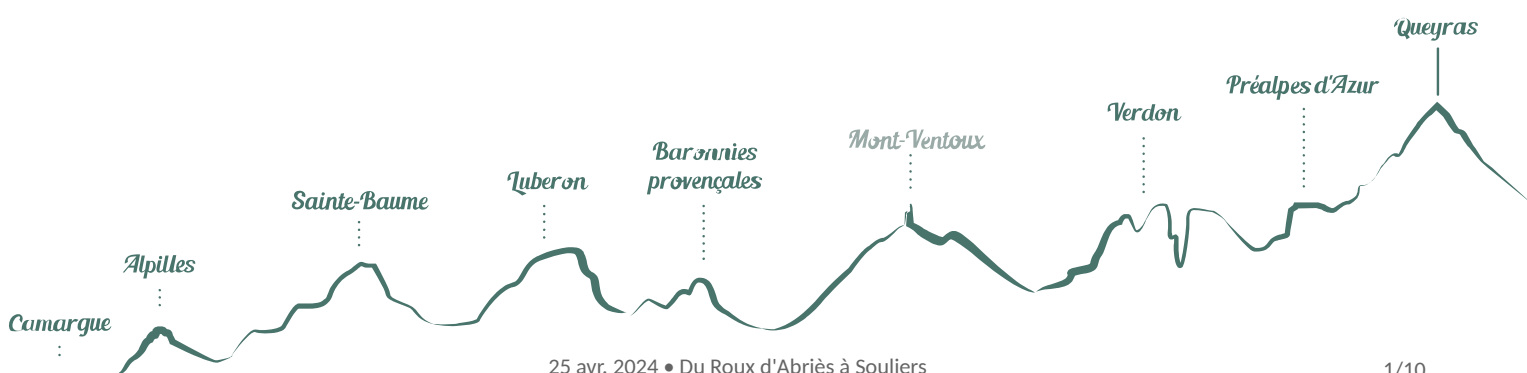
Longueur : 28.9 km

Dénivelé positif : 1283 m

Difficulté : Difficile

Thèmes : Patrimoine et histoire, Point de vue

Accessibilité : Rando avec âne



Itinéraire

Départ : Le Roux d'Abriès

Arrivée : Souliers

Balisage :  Equestre

Rejoindre le torrent de Bouchet par le sentier sous le cimetière, passer le gué et monter la piste principale qui coupe le GR58.

1. Continuer sur la piste du Cros (PR, VTT) qui rejoint le GR58 avant de plonger sur Abriès par la Combe de la Draille Javel (sentier abrupt!)
2. Traverser Abriès (pierres écrites, gastronomie) et le Pont de Guillestre sur le Guil (non balisé).
3. Prendre la piste à droite et, à l'oratoire, monter le sentier qui rejoint la piste forestière de la forêt de Marassan.
4. Prendre cette piste à droite jusqu'à Aiguilles (non balisé).
5. Au front de neige d'Aiguilles, traverser le Guil puis se diriger vers le centre (non balisé). Traverser le village sur le GR 58 Variante en direction de Souliers. A la sortie d'Aiguilles (« LeRochas »), la route devient piste.
6. Quitter la piste en tournant à gauche sur le sentier GR58 Variante en direction des Meyriès (raide, étroit, sinueux, avec 2 ou 3 passages techniques : rochers, traversée du torrent de Chalvet !). Sous Chalvet des Borels, le sentier débouche sur une piste GR 58, Chemin de Compostelle. Prendre à gauche en direction des Meyriès. Aux Meyriès, hameau authentique, bien préservé, continuer en direction du Rouet sur GR 58 Variante, GRP, Compostelle. Le Rouet est un joli hameau restauré.
7. Quitter le GR-GRP et, sous la belle fontaine en mélèze, descendre en direction de Souliers par un sentier herbeux (PR et « chemin des Escartons »). Passer devant la chapelle St Charles. Le sentier s'élargit progressivement et devient une piste après le passage d'une porte de clôture (refermer la porte !) à droite. Continuer toujours sur la piste principale PR, confortable et roulante, souvent plane, en direction de Souliers. Après le passage du gué (passerelle à éviter !), le sol est plus pierreux et accidenté.
8. La piste débouche sur la route de Souliers à prendre à droite en montée sur 1,2km pour arriver au gîte des Oules ou au Grand Rochebrune.



- Etapes :



Les Oules : <https://lesoules.com/>



Le Grand Rochebrune : <https://www.gitedesouliers.fr/>



Sur votre chemin...



-  Eglise Saint-Pierre et Saint-Paul d'Abriès (A)
-  Les pierres écrites (C)

-  Tofieldie boréale (B)
-  Fontaine pétrifiante (D)

-  La vallée du Guil (E)
-  Le vallon du Lombard (G)

-  Oratoire La Maire Maria (F)
-  Eglise Saint-Jean Baptiste (H)

Toutes les infos pratiques

Recommandations

Parc Naturel Régional du Queyras : respecter le règlement.

Certains sites sont sensibles : rester sur les sentiers.

Zone de pâturage : respecter les indications concernant les chiens de troupeaux.

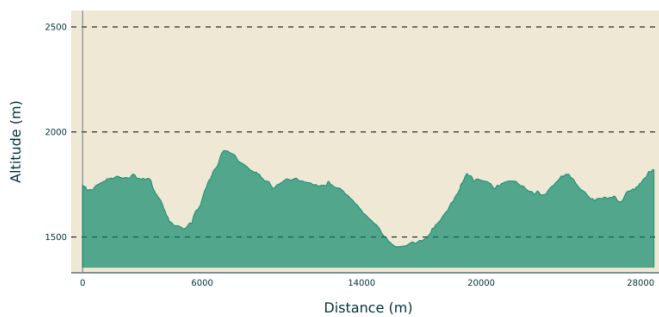
Respecter les précautions spécifiques liées au milieu montagnard (météo, chutes de pierres...)

Cavalier bon marcheur, cheval solide et entraîné.

Etant donné les dénivelés, la vitesse est estimée généralement à 3 km/h

Pour randonner dans le Queyras avec un professionnel du tourisme équestre, contacter Amandine Emery aux Sabots de Vénus ou Vincent Rasse à l'école d'équitation du Lac.

Profil altimétrique



Altitude min 1454 m

Altitude max 1912 m

Sur votre chemin...



Eglise Saint-Pierre et Saint-Paul d'Abriès (A)

L'église Saint-Pierre et Saint-Paul d'Abriès est un bon exemple des édifices du Queyras à l'histoire mouvementée. Attestée au 12ème siècle, la plus ancienne église d'Abriès est évoquée aujourd'hui par les 2 lions stylophores qui en gardent la mémoire de part et d'autre du portail occidental. L'église a connu une campagne de construction au début du 15ème siècle, qui nous a laissé son clocher-tour à flèche de pierre. Cependant son architecture actuelle remonte essentiellement au début du 17ème siècle comme l'atteste la date de 1620 portée sur le clocher. La nef a ensuite été agrandie au 18ème siècle.

Crédit photo : Images et Rêves

Tofieldie boréale (B)

La tofieldie boréale est une relictte glaciaire : originaire de l'Arctique, elle s'est retrouvée dans les vallées alpines pendant les dernières glaciations puis s'est maintenue dans quelques poches au niveau des Alpes lors du réchauffement qui a suivi. C'est une petite plante des zones humides d'altitude, typique des bas-marais arctico-alpins qui sont bien représentés, mais sur des superficies réduites, dans le Queyras à Abriès.



Les pierres écrites (C)

Printemps 1945 ... Des dizaines de pierres gravées qui, par tradition, ornaient les façades des maisons désormais dévastées, sont abandonnées dans les gravats qu'on évacue. Seules quelques pierres sont miraculeusement extraites des ruines et retrouvent une place sur une façade, à l'angle d'une nouvelle ferme ou au hasard d'un muret... En comptabilisant ces pierres gravées sauvées de justesse et celles, bien rares, qui n'ont pas disparu pendant la guerre, une quarantaine de pétroglyphes ponctuent aujourd'hui encore les rues et les bâtiments du village.

Crédit photo : OT Guillestrois-Queyras



Fontaine pétrifiante (D)

L'eau trouve toujours un chemin ! Elle s'infiltré dans le sol, elle avance, elle ronge et elle creuse. Quand les roches sont trop dures, l'eau se détourne et cherche un passage plus tendre. Par ses actions, l'eau érode les roches et dissout des minéraux qu'elle entraîne dans son déplacement anarchique. Enrichie en gypse et calcaire, l'eau retrouve l'air libre ici. Le calcaire va précipiter et emprisonner toutes sortes d'éléments (feuilles, cônes de résineux, branches mortes...)

Crédit photo : Benjamin Musella - PNR Queyras



La vallée du Guil (E)

En remontant la piste forestière, des vues sur la vallée du Guil se dévoilent. Au fond on peut voir, les crêtes de la Plate et de Croseras délimitées par la caractéristique Dent du Ratier. Sur la droite, plus proche, le pic de l'Agrenier surplombe la vallée du Guil.

Crédit photo : Benjamin Musella - PNR Queyras



Oratoire La Maire Maria (F)

Souvent attribués au catholicisme, les oratoires tirent leurs origines des religions païennes. En effet, les menhirs, les totems, les laraires romains, les fontaines et les arbres sacrés sont certainement leurs ancêtres. Ce n'est qu'au moyen-âge que la transition va commencer. De fait, les populations locales ne sont pas enclines à abandonner leurs croyances au profit d'une nouvelle religion. Les émissaires de l'église cherchant à convertir la population en douceur vont dans un premier temps adosser une croix sur les lieux de cultes existants. C'est le début de l'intégration de la nouvelle religion qui mit des siècles à se faire.

Crédit photo : Benjamin Musella - PNR Queyras



Le vallon du Lombard (G)

Belle vue sur le vallon du Lombard. On voit à droite, le Serre de l'Aigle et le Petit Rochebrune au fond du vallon.

Crédit photo : Benjamin Musella - PNR Queyras



Eglise Saint-Jean Baptiste (H)

L'Eglise Saint-Jean-Baptiste du village d'Aiguilles est un élément important du patrimoine de la commune, dont les habitants restent très attachés. Construite au Moyen-Age, l'église, le cimetière et le presbytère ont été emportés par une crue du torrent du Lombard le 24 juin 1431. Reconstituée en 1433 à l'emplacement actuel, où se trouvait une petite chapelle dédiée à Saint-Jean-Baptiste, elle a souffert pendant les guerres de religion et subi deux incendies, avant d'être encore entièrement rebâtie au XVIIe siècle.

Crédit photo : Fabrice Amoros



- En aucun cas les auteurs des contenus de ce site ne sauraient être tenus pour responsables de problèmes ou d'accidents sur les itinéraires cités.
- Cependant, nous comptons sur vous pour signaler toutes contradictions importantes entre cette fiche et le terrain.
- Pensez également à signaler les éventuels problèmes rencontrés pendant votre balade sur <http://sentinelles.sportsdenature.fr> (erreur de balisage, panneau défectueux, pollution, conflit d'usages...).
- La vente de cette fiche est autorisée au coût d'impression.
- Ne pas jeter dans la nature.

L'outil Geotrek a été financé par l'Union européenne, le Parc national des Ecrins et le Parc national du Mercantour.

Le projet Chemins des Parcs est financé par la Région Provence-Alpes-Côte-d'Azur et les Parcs naturels régionaux des Alpilles, de Camargue, du Luberon, du Queyras et du Verdon.

Ce projet partenarial rassemble également le Comité Régional du Tourisme, les agences départementales de développement touristique, les offices de tourisme et les syndicats d'initiative.

- The authors of this website will in no case be held responsible for problems or accidents on the routes mentioned.
- We count on you to point out any inconsistency between this content and the field itineraries
- Please report any problems encountered on the routes (route marking problems, defective panels, pollution, conflict of uses ...) on <http://sentinelles.sportsdenature.fr>
- The sale of this sheet is authorized at the cost of printing
- Please don't litter

The Geotrek tool was funded by the European Union, the Ecrins National Park and the Mercantour National Park.

The Chemins des Parcs project is funded by the Provence-Alpes-Côte-d'Azur Region and the regional nature parks of Alpilles, Camargue, Luberon, Queyras and the Verdon.

This project was developed in partnership with the Regional Tourism Committee, the departmental tourist development agencies, and tourist offices.

www.cheminsdesparcs.fr

*Tours et détours dans les Parcs naturels régionaux
de Provence-Alpes-Côte d'Azur*

Avec le soutien de

