

De Saint-Véran à Ristolas

Saint-Véran



(Equin'errance)



Tantôt au bord de l'eau, tantôt dans les bois, mais le plus souvent au plat, cette journée se déroule entre patrimoine architectural et fenêtres s'ouvrant sur les sommets, au cœur du refuge des oiseaux et des écureuils.

Paisible comme l'Aigue-Blanche, musicale comme le chant des oiseaux cachés dans les Bois de Chanteloube et de Marassan, lumineuse comme le vallon de Ristolas arrosé par le Guil, cette journée est une parenthèse de verdure.

Infos pratiques

Pratique : Cheval

Durée : 7 h

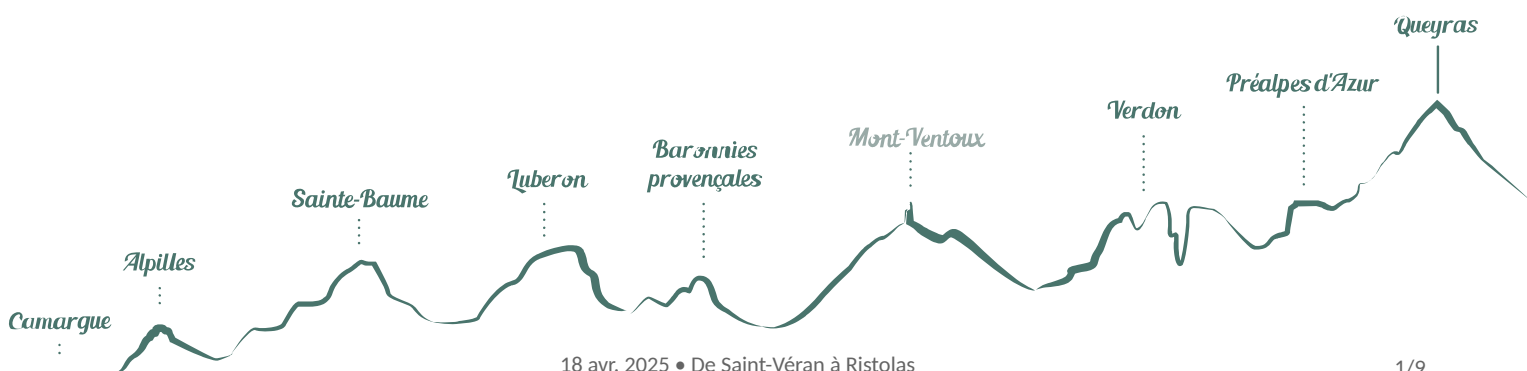
Longueur : 30.0 km

Dénivelé positif : 874 m

Difficulté : Facile

Thèmes : Eaux et rivières, Géologie, Patrimoine et histoire

Accessibilité : Rando avec âne



Itinéraire

Départ : Saint-Véran / La Chalpe

Arrivée : Ristolas / La Monta / L'Echalp

Balisage :  Equestre

Après la descente par le sentier jusqu'à la Chapelle Ste Agathe, franchir le pont et partir à droite sur les pistes de ski nordique le long de l'Aigue Blanche

1. Traverser de nouveau l'Aigue-Blanche sur le pont à droite au niveau du parking de Clot La Chalpe, longer brièvement la D5 puis continuer sur une piste tout droit et toujours le long de l'Aigue Blanche.
2. Remonter ensuite sur le PR jusqu'à la D5 et la longer vers la gauche jusqu'à l'entrée de La Rua de Molines.
3. Au cimetière, descendre à La Rua et de la remarquable église Saint Romain. Traverser le hameau puis traverser et longer une dernière fois la D5
4. Prendre la piste PR à droite en direction de Pras Bas.
5. A Serre des Chabrand, quitter le PR pour la piste herbeuse à gauche en direction de Prats-Bas. Passer en contre-bas de Prats Bas.
6. Traverser la route secondaire pour continuer sur la piste en face vers Aiguilles par l'oratoire (Sommet Bucher et demoiselle coiffée à voir à gauche), Les Mayts et La Pignée (chapelle), à flanc à travers la forêt de Chanteloube. A la chapelle de La Pignée, descendre à gauche.
7. Traverser la passerelle et longer le front de neige.
8. Du front de neige d'Aiguilles, remonter sur une autre piste forestière en direction des Sagnières et du Peynin et rester sur la piste principale à travers la forêt de Marassan, direction Abriès (ne pas aller vers la bergerie ni vers le col de la Lauze !). C'est une large piste roulante, plus ou moins plane, avec quelques zones d'éboulements et des pétrifications. Au bout de la piste, c'est un sentier jalonné PR, qui descend en serpentant en sous-bois dans une pâture à vaches (refermer les portes !). Il débouche sur une piste au bord du Guil, au niveau d'un oratoire.
9. Continuer à droite vers le Pont de Guillestre (qui mène à Abriès). Sans franchir le pont, continuer sur la piste de La Chayme en rive gauche du Guil, jusque Ristolas. Le gîte du Fontenil se situe dans le village.

- **Etapas :**

Gîte du Fontenil : <https://www.fontenil.fr/>

La Monta : <https://www.refuge-queyras-la-monta.com/>

Le 7 degrés est (l'Echalp) : <http://www.gite-7degresest.com/>

Pour la Monta et L'Echalp, sortir de Ristolas aux Ayres et continuer sur le GR58, en rive gauche du Guil. Ces gîtes permettent d'envisager pour le lendemain un aller-retour optionel dans la vallée du Viso, réserve Natura 2000.








- **A faire :**

Si vous êtes bon marcheur, l'aller-retour jusqu'au Col Vieux par les lacs Foréant et Egorgéou sur le GR58 vaut largement une nuit supplémentaire à L'Echalp ou à La Monta. Ce sera une journée de repos pour les

chevaux car c'est un itinéraire non adapté. En fin de journée, Abriès se révèlera intéressant tant d'un point de vue culturel (pierres écrites) que gastronomique (charcuterie, confiture...).

Sur votre chemin...



-  Eglise Saint-Romain (A)
-  Vue sur le village et l'église Saint-Jean Baptiste (C)
-  Oratoire La Maire Maria (E)
-  Fontaine pétrifiante (G)
-  Chapelle Saint Louis (B)
-  Le vallon du Lombard (D)
-  La vallée du Guil (F)

Toutes les infos pratiques

Recommandations

Parc Naturel Régional du Queyras : respecter le règlement.

Certains sites sont sensibles : rester sur les sentiers.

Zone de pâturage : respecter les indications concernant les chiens de troupeaux.

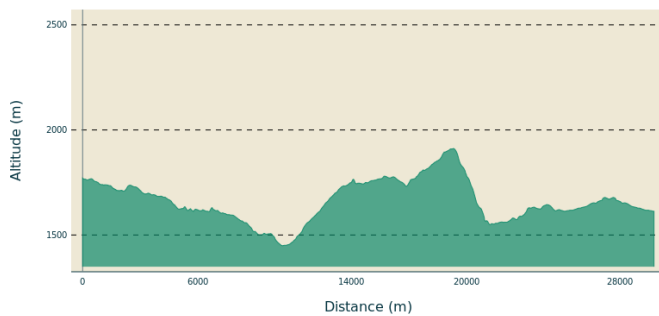
Respecter les précautions spécifiques liées au milieu montagnard (météo, chutes de pierres...)

Cavalier bon marcheur, cheval solide et entraîné.

Etant donné les dénivelés, la vitesse est estimée généralement à 3 km/h

Pour randonner dans le Queyras avec un professionnel du tourisme équestre, contacter Amandine Emery aux Sabots de Vénus ou Vincent Rasse à l'école d'équitation du Lac.

Profil altimétrique



Altitude min 1449 m

Altitude max 1912 m

Sur votre chemin...



Eglise Saint-Romain (A)

L'église est composée d'une nef unique et de 4 travées dotées d'une voûte en tuf. Son clocher de 10 mètres de haut fût conçu comme une tour défensive. En 1575 il servit d'abri pendant les guerres de religions. Les protestants le transformèrent en prison et y enfermèrent et torturèrent des personnalités locales dites 'fervents catholiques'. Entre 1628 et 1637, l'église fût reconstruite et une travée supplémentaire fût ajoutée pour accueillir le nombre croissant de catholiques dans le Queyras suite à la révocation de l'Edit de Nantes.

Crédit photo : Images et Rêves



Chapelle Saint Louis (B)

Au XVIème siècle les guerres de religions font rage dans toute la France. Des troupes protestantes s'installent dans le Queyras. En 1561 une communauté protestante se forme à Abriès. De 1574 à 1583 les altercations apparaissent et en 1587 le Queyras est protestant. L'édit de Nantes (1598), établi par Henri IV, instaure la liberté de culte et apaise les conflits. A son arrivé au pouvoir Louis XIV cherche à unifier le royaume sur le plan religieux. Après de multiples persécutions, il révoque l'Edit de Nantes en 1685. A l'instar des protestants de France, de nombreux Queyrassins décident de migrer en Suisse, en Allemagne, en Amérique latine ou en Afrique du Sud. La chapelle Saint Louis fût érigée après la révocation de l'Edit de Nantes sur les fonds donnés par Louis XIV.

Crédit photo : Benjamin Musella - PNR Queyras



Vue sur le village et l'église Saint-Jean Baptiste (C)

L'Eglise Saint-Jean-Baptiste du village d'Aiguilles est un élément important du patrimoine de la commune, dont les habitants restent très attachés. Construite au Moyen-Age, l'église, le cimetière et le presbytère ont été emportés par une crue du torrent du Lombard le 24 juin 1431. Reconstituée en 1433 à l'emplacement actuel, où se trouvait une petite chapelle dédiée à Saint-Jean-Baptiste, elle a souffert pendant les guerres de religion et subi deux incendies, avant d'être encore entièrement rebâtie au XVIIe siècle.

Crédit photo : Fabrice Amoros



Le vallon du Lombard (D)

Belle vue sur le vallon du Lombard. On voit à droite le Serre de l'Aigle (2496 m) et le Petit Rochebrune (3078 m) au fond du vallon.

Crédit photo : ©Benjamin Musella - PNR Queyras



Oratoire La Maire Maria (E)

Souvent associés au catholicisme, les oratoires trouvent pourtant leurs origines dans les croyances païennes. Menhirs, totems, laraires romains, fontaines et arbres sacrés en sont probablement les ancêtres.

La transition vers le christianisme débute réellement au Moyen Âge. Les populations locales, encore très attachées à leurs cultes anciens, ne sont pas prêtes à les abandonner. Pour faciliter leur conversion, les émissaires de l'Eglise choisissent d'agir avec tact : ils installent une croix sur les anciens lieux de culte, plutôt que de les supprimer. C'est ainsi que s'amorce, lentement, l'intégration de la nouvelle religion — un processus qui prendra plusieurs siècles.

Crédit photo : ©Benjamin Musella - PNR Queyras



La vallée du Guil (F)

En remontant la piste forestière, des vues sur la vallée du Guil se dévoilent. Au fond, on peut voir les crêtes de la Plate et de Croseras, délimitées par la caractéristique Dent du Ratier (2660 m). Sur la droite, plus proche, le pic de l'Agrenier (2793 m) surplombe la vallée du Guil.

Crédit photo : Benjamin Musella - PNR Queyras



Fontaine pétrifiante (G)

L'eau trouve toujours un chemin ! Elle s'infiltré dans le sol, elle avance, elle ronge et elle creuse. Quand les roches sont trop dures, l'eau se détourne et cherche un passage plus tendre. Par ses actions, l'eau érode les roches et dissout des minéraux qu'elle entraîne dans son déplacement anarchique. Enrichie en gypse et calcaire, l'eau retrouve l'air libre ici. Le calcaire va précipiter et emprisonner toutes sortes d'éléments (feuilles, cônes de résineux, branches mortes...).

Crédit photo : ©Benjamin Musella - PNR Queyras



- En aucun cas les auteurs des contenus de ce site ne sauraient être tenus pour responsables de problèmes ou d'accidents sur les itinéraires cités.
- Cependant, nous comptons sur vous pour signaler toutes contradictions importantes entre cette fiche et le terrain.
- Pensez également à signaler les éventuels problèmes rencontrés pendant votre balade sur <http://sentinelles.sportsdenature.fr> (erreur de balisage, panneau défectueux, pollution, conflit d'usages...).
- La vente de cette fiche est autorisée au coût d'impression.
- Ne pas jeter dans la nature.

L'outil Geotrek a été financé par l'Union européenne, le Parc national des Ecrins et le Parc national du Mercantour.

Le projet Chemins des Parcs est financé par la Région Provence-Alpes-Côte-d'Azur et les Parcs naturels régionaux des Alpilles, de Camargue, du Luberon, du Queyras et du Verdon.

Ce projet partenarial rassemble également le Comité Régional du Tourisme, les agences départementales de développement touristique, les offices de tourisme et les syndicats d'initiative.

- The authors of this website will in no case be held responsible for problems or accidents on the routes mentioned.
- We count on you to point out any inconsistency between this content and the field itineraries
- Please report any problems encountered on the routes (route marking problems, defective panels, pollution, conflict of uses ...) on <http://sentinelles.sportsdenature.fr>
- The sale of this sheet is authorized at the cost of printing
- Please don't litter

The Geotrek tool was funded by the European Union, the Ecrins National Park and the Mercantour National Park.

The Chemins des Parcs project is funded by the Provence-Alpes-Côte-d'Azur Region and the regional nature parks of Alpilles, Camargue, Luberon, Queyras and the Verdon.

This project was developed in partnership with the Regional Tourism Committee, the departmental tourist development agencies, and tourist offices.

www.cheminsdesparcs.fr

*Tours et détours dans les Parcs naturels régionaux
de Provence-Alpes-Côte d'Azur*

Avec le soutien de

