De Ceillac à Saint-Véran

Ceillac

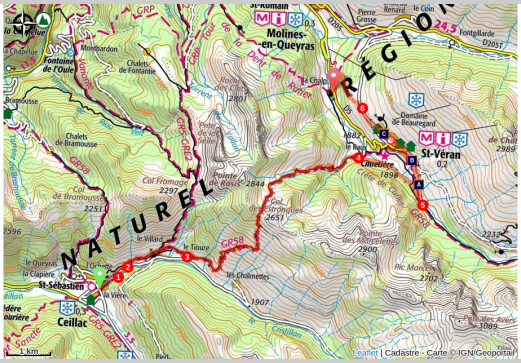
Molines-en-Queyras
St-Véran
Ceillac
St-Sébastien
Fontaine de l'Oule
Chalets de Fontanie
Chalets de Bramousse
Col de Bramousse
Col Fromage
le Villard
le Tiniere
les Chalmettes
Cimetière
Domaine de Beauregard
Col des Estronques
Pic Morgon
Pointe de Rasis
Pointe de la Cula
Pic Mont Dauphin
Pic des Aigles
Pic des Aigles
Pic Mont Dauphin
Pic Morgon
Col des Estronques
Col Fromage
Pointe de Rasis
Pointe de la Cula
Pierre Grosse
Renard
le Coin
Fontgillarde
D205T
D205
D205A
D205B
D205C
D205D
D205E
D205F
D205G
D205H
D205I
D205J
D205K
D205L
D205M
D205N
D205O
D205P
D205Q
D205R
D205S
D205T
D205U
D205V
D205W
D205X
D205Y
D205Z
D205AA
D205AB
D205AC
D205AD
D205AE
D205AF
D205AG
D205AH
D205AI
D205AJ
D205AK
D205AL
D205AM
D205AN
D205AO
D205AP
D205AQ
D205AR
D205AS
D205AT
D205AU
D205AV
D205AW
D205AX
D205AY
D205AZ
D205BA
D205BB
D205BC
D205BD
D205BE
D205BF
D205BG
D205BH
D205BI
D205BJ
D205BK
D205BL
D205BM
D205BN
D205BO
D205BP
D205BQ
D205BR
D205BS
D205BT
D205BU
D205BV
D205BW
D205BX
D205BY
D205BZ
D205CA
D205CB
D205CC
D205CD
D205CE
D205CF
D205CG
D205CH
D205CI
D205CJ
D205CK
D205CL
D205CM
D205CN
D205CO
D205CP
D205CQ
D205CR
D205CS
D205CT
D205CU
D205CV
D205CW
D205CX
D205CY
D205CZ
D205DA
D205DB
D205DC
D205DD
D205DE
D205DF
D205DG
D205DH
D205DI
D205DJ
D205DK
D205DL
D205DM
D205DN
D205DO
D205DP
D205DQ
D205DR
D205DS
D205DT
D205DU
D205DV
D205DW
D205DX
D205DY
D205DZ
D205EA
D205EB
D205EC
D205ED
D205EE
D205EF
D205EG
D205EH
D205EI
D205EJ
D205EK
D205EL
D205EM
D205EN
D205EO
D205EP
D205EQ
D205ER
D205ES
D205ET
D205EU
D205EV
D205EW
D205EX
D205EY
D205EZ
D205FA
D205FB
D205FC
D205FD
D205FE
D205FF
D205FG
D205FH
D205FI
D205FJ
D205FK
D205FL
D205FM
D205FN
D205FO
D205FP
D205FQ
D205FR
D205FS
D205FT
D205FU
D205FV
D205FW
D205FX
D205FY
D205FZ
D205GA
D205GB
D205GC
D205GD
D205GE
D205GF
D205GG
D205GH
D205GI
D205GJ
D205GK
D205GL
D205GM
D205GN
D205GO
D205GP
D205GQ
D205GR
D205GS
D205GT
D205GU
D205GV
D205GW
D205GX
D205GY
D205GZ
D205HA
D205HB
D205HC
D205HD
D205HE
D205HF
D205HG
D205HH
D205HI
D205HJ
D205HK
D205HL
D205HM
D205HN
D205HO
D205HP
D205HQ
D205HR
D205HS
D205HT
D205HU
D205HV
D205HW
D205HX
D205HY
D205HZ
D205IA
D205IB
D205IC
D205ID
D205IE
D205IF
D205IG
D205IH
D205II
D205IJ
D205IK
D205IL
D205IM
D205IN
D205IO
D205IP
D205IQ
D205IR
D205IS
D205IT
D205IU
D205IV
D205IW
D205IX
D205IY
D205IZ
D205JA
D205JB
D205JC
D205JD
D205JE
D205JF
D205JG
D205JH
D205JI
D205JJ
D205JK
D205JL
D205JM
D205JN
D205JO
D205JP
D205JQ
D205JR
D205JS
D205JT
D205JU
D205JV
D205JW
D205JX
D205JY
D205JZ
D205KA
D205KB
D205KC
D205KD
D205KE
D205KF
D205KG
D205KH
D205KI
D205KJ
D205KK
D205KL
D205KM
D205KN
D205KO
D205KP
D205KQ
D205KR
D205KS
D205KT
D205KU
D205KV
D205KW
D205KX
D205KY
D205KZ
D205LA
D205LB
D205LC
D205LD
D205LE
D205LF
D205LG
D205LH
D205LI
D205LJ
D205LK
D205LL
D205LM
D205LN
D205LO
D205LP
D205LQ
D205LR
D205LS
D205LT
D205LU
D205LV
D205LW
D205LX
D205LY
D205LZ
D205MA
D205MB
D205MC
D205MD
D205ME
D205MF
D205MG
D205MH
D205MI
D205MJ
D205MK
D205ML
D205MM
D205MN
D205MO
D205MP
D205MQ
D205MR
D205MS
D205MT
D205MU
D205MV
D205MW
D205MX
D205MY
D205MZ
D205NA
D205NB
D205NC
D205ND
D205NE
D205NF
D205NG
D205NH
D205NI
D205NJ
D205NK
D205NL
D205NM
D205NN
D205NO
D205NP
D205NQ
D205NR
D205NS
D205NT
D205NU
D205NV
D205NW
D205NX
D205NY
D205NZ
D205OA
D205OB
D205OC
D205OD
D205OE
D205OF
D205OG
D205OH
D205OI
D205OJ
D205OK
D205OL
D205OM
D205ON
D205OO
D205OP
D205OQ
D205OR
D205OS
D205OT
D205OU
D205OV
D205OW
D205OX
D205OY
D205OZ
D205PA
D205PB
D205PC
D205PD
D205PE
D205PF
D205PG
D205PH
D205PI
D205PJ
D205PK
D205PL
D205PM
D205PN
D205PO
D205PP
D205PQ
D205PR
D205PS
D205PT
D205PU
D205PV
D205PW
D205PX
D205PY
D205PZ
D205QA
D205QB
D205QC
D205QD
D205QE
D205QF
D205QG
D205QH
D205QI
D205QJ
D205QK
D205QL
D205QM
D205QN
D205QO
D205QP
D205QQ
D205QR
D205QS
D205QT
D205QU
D205QV
D205QW
D205QX
D205QY
D205QZ
D205RA
D205RB
D205RC
D205RD
D205RE
D205RF
D205RG
D205RH
D205RI
D205RJ
D205RK
D205RL
D205RM
D205RN
D205RO
D205RP
D205RQ
D205RR
D205RS
D205RT
D205RU
D205RV
D205RW
D205RX
D205RY
D205RZ
D205SA
D205SB
D205SC
D205SD
D205SE
D205SF
D205SG
D205SH
D205SI
D205SJ
D205SK
D205SL
D205SM
D205SN
D205SO
D205SP
D205SQ
D205SR
D205SS
D205ST
D205SU
D205SV
D205SW
D205SX
D205SY
D205SZ
D205TA
D205TB
D205TC
D205TD
D205TE
D205TF
D205TG
D205TH
D205TI
D205TJ
D205TK
D205TL
D205TM
D205TN
D205TO
D205TP
D205TQ
D205TR
D205TS
D205TT
D205TU
D205TV
D205TW
D205TX
D205TY
D205TZ
D205UA
D205UB
D205UC
D205UD
D205UE
D205UF
D205UG
D205UH
D205UI
D205UJ
D205UK
D205UL
D205UM
D205UN
D205UO
D205UP
D205UQ
D205UR
D205US
D205UT
D205UU
D205UV
D205UW
D205UX
D205UY
D205UZ
D205VA
D205VB
D205VC
D205VD
D205VE
D205VF
D205VG
D205VH
D205VI
D205VJ
D205VK
D205VL
D205VM
D205VN
D205VO
D205VP
D205VQ
D205VR
D205VS
D205VT
D205VU
D205VV
D205VW
D205VX
D205VY
D205VZ
D205WA
D205WB
D205WC
D205WD
D205WE
D205WF
D205WG
D205WH
D205WI
D205WJ
D205WK
D205WL
D205WM
D205WN
D205WO
D205WP
D205WQ
D205WR
D205WS
D205WT
D205WU
D205WV
D205WW
D205WX
D205WY
D205WZ
D205XA
D205XB
D205XC
D205XD
D205XE
D205XF
D205XG
D205XH
D205XI
D205XJ
D205XK
D205XL
D205XM
D205XN
D205XO
D205XP
D205XQ
D205XR
D205XS
D205XT
D205XU
D205XV
D205XW
D205XX
D205XY
D205XZ
D205YA
D205YB
D205YC
D205YD
D205YE
D205YF
D205YG
D205YH
D205YI
D205YJ
D205YK
D205YL
D205YM
D205YN
D205YO
D205YP
D205YQ
D205YR
D205YS
D205YT
D205YU
D205YV
D205YW
D205YX
D205YY
D205YZ
D205ZA
D205ZB
D205ZC
D205ZD
D205ZE
D205ZF
D205ZG
D205ZH
D205ZI
D205ZJ
D205ZK
D205ZL
D205ZM
D205ZN
D205ZO
D205ZP
D205ZQ
D205ZR
D205ZS
D205ZT
D205ZU
D205ZV
D205ZW
D205ZX
D205ZY
D205ZZ

Itinéraire

Départ : Ceillac
Arrivée : Saint-Véran
Balisage : ▬ Equestre

Sortir de Ceillac par la route en direction de la vallée du Cristillan, du parking des Claux, des Cols Fromage et des Estronques.

1. Quitter la route pour le GR5/58 qui monte à gauche vers le Villard et le Col des Estronques.
2. Une fois la piste atteinte, la prendre à droite. Au Villard, continuer sur le GR58 passant par le Tioure (ruines) et Rabinoux (chapelle Saint Ours).
3. Monter le sentier GR58 dans l'alpage jusqu'au Col des Estronques (2651m) en profitant de la vue sur Ceillac. Au Col des Estronques, vous passez entre la Pointe de Razis et la Tête de Jacquette et apercevez Saint Véran et le Col de Clausis. Redescendre sur le versant opposé par une sente d'alpage parfois un peu technique (étroite, raide, quelques dalles de pierres !), le long du Rif Lamaron sous les Costes du Puy.
   En bas, admirer la cascade avant de franchir le gué puis passer dans le Bois du Moulin.
4. Au « Bosquet », quitter le GR et suivre la direction de Clausis et du Pont Vieux d'abord sur un chemin qui monte raide puis à flanc dans le bois. Rejoindre et continuer sur la piste le long de l'Aigue Blanche.
5. Emprunter le Pont Vieux (2ème pont, GR58) pour remonter jusqu'au parking de l'oratoire de Sainte Lucie, traverser Saint Véran et continujer sur la route jusqu'à l' oratoire de la Sainte Vierge.
6. Descendre sur la sente herbeuse (PR) à gauche en direction de La Chalp jusqu'au gîte La Baïta du Loup.

- **Etapes :**

La Baïta du Loup : https://labaitaduloup.com/
L'Estoilies : http://www.estoilies.com/
Au « Bosquet » prendre le Pont du Moulin et monter en face aux Raux pour installer le cheval et visiter Saint Véran en piéton.
La Maison de Gaudissart : https://www.gaudissard.com/
Continuer l'itinéraire en suivant l'étape 2 et, en remontant vers Molines, traverser la D205 et suivre la direction de Gaudissart.
La Lobbio : http://www.hotel-lalobio-queyras.com/
A partir de l'oratoire de la Sainte Vierge, prendre la direction du Chalet des Amoureux puis Le Coin par le Pont de Chanterane et la D305.
> A NOTER : *une aire d'accueil a été aménagée par la municipalité pour vous permettre de garer vos vans durant votre séjour et héberger vos chevaux la première nuit. L'aire se situe au niveau du pont du Pasquier, l'accès est gratuit mais les réservations sont obligatoires en mairie : 04 92 45 15 17 - 06 30 73 31 78*
+ d'infos

Sur votre chemin...

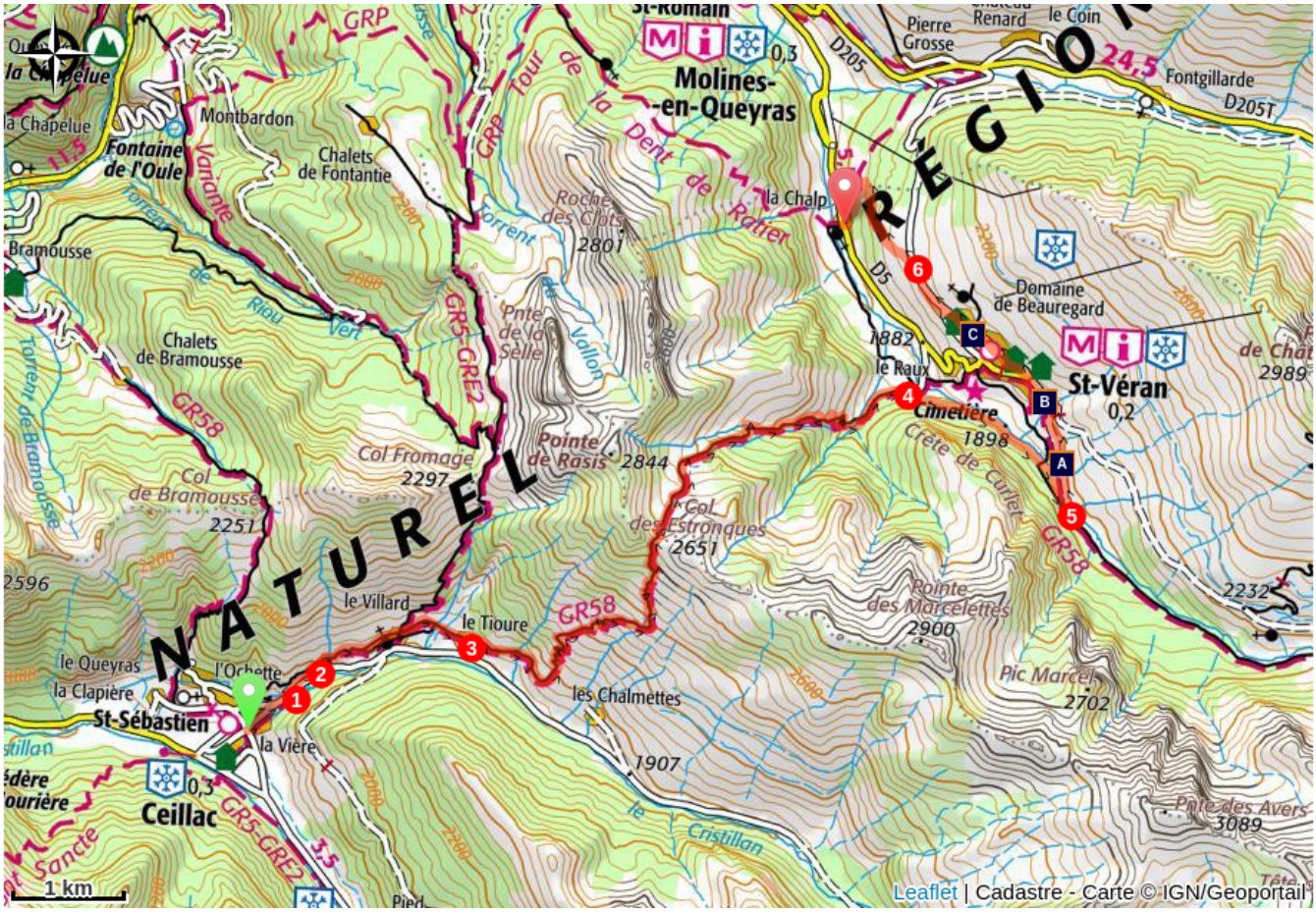

Mélèze (A)

Fontaine (C)

Point de vue à sortie de St Véran (B)

Toutes les infos pratiques

Recommandations

Parc Naturel Régional du Queyras : respecter le règlement.
Certains sites sont sensibles : rester sur les sentiers.
Zone de pâturage : respecter les indications concernant les chiens de troupeaux.
Respecter les précautions spécifiques liées au milieu montagnard (météo, chutes de pierres...)
Cavalier bon marcheur, cheval solide et entraîné.
Etant donné les dénivelés, la vitesse est estimée généralement à 3 km/h
Pour randonner dans le Queyras avec un professionnel du tourisme équestre, contacter Amandine Emery aux Sabots de Vénus ou Vincent Rasse à l'école d'équitation du Lac.

Profil altimétrique

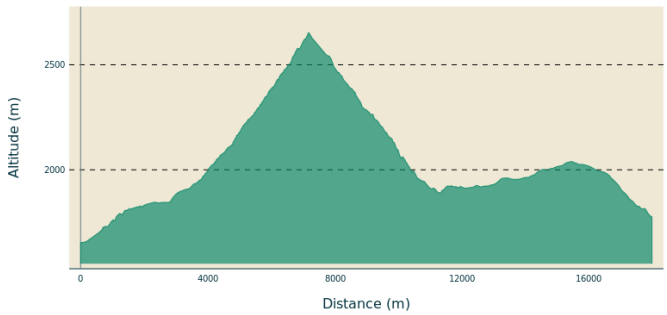

Altitude min 1653 m
Altitude max 2652 m

Parking conseillé

Parking du Chemin de Laurette

Sur votre chemin...

Mélèze (A)

Le mélèze est un arbre pionnier. Il s'installe sur les sols pauvres. Perdant ses aiguilles en hiver, il enrichit le substrat. Son port aéré et l'espace que laissent les arbres entre eux, permettent au soleil de percer tout en conservant de la fraicheur et de l'humidité. Ce doux mélange permet à de nombreux végétaux de se développer. Profitant de la baisse de l'activité pastorale, le mélèze recolonise les espaces autrefois exploités. Ainsi il prépare le terrain pour les autres conifères qui pourront s'implanter grâce à lui.
Crédit photo : Benjamin Musella - PNR Queyras

Point de vue à sortie de St Véran (B)

A la sortie de Saint-Véran, vue sur la crête de la Rousse et la Roche des Clots. En premier plan un sorbier des oiseleurs, porte son flamboyant manteau automnal.
Crédit photo : Benjamin Musella - PNR Queyras

Fontaine (C)

Vous trouverez ce type de fontaine dans tout le Queyras. A Saint Véran, chaque quartier possède la sienne. Fabriquées en Mélèze (bois imputrescible). Elles sont composées de deux parties : la tino et le batchas. La tino, où l'eau arrive est ronde. Elle servait d'abreuvoir pour les animaux. Les hommes venaient également y prélever l'eau pour leurs besoins personnels. Le batchas est rectangulaire. Il servait à faire la lessive.
Crédit photo : Benjamin Musella - PNR Queyras

- En aucun cas les auteurs des contenus de ce site ne sauraient être tenus pour responsables de problèmes ou d'accidents sur les itinéraires cités.
- Cependant, nous comptons sur vous pour signaler toutes contradictions importantes entre cette fiche et le terrain.
- Pensez également à signaler les éventuels problèmes rencontrés pendant votre balade sur http://sentinelles.sportsdenature.fr (erreur de balisage, panneau défectueux, pollution, conflit d'usages...).
- La vente de cette fiche est autorisée au coût d'impression.
- Ne pas jeter dans la nature.

L'outil Geotrek a été financé par l'Union européenne, le Parc national des Ecrins et le Parc national du Mercantour.

Le projet Chemins des Parcs est financé par la Région Provence-Alpes-Côte-d'Azur et les Parcs naturels régionaux des Alpilles, de Camargue, du Luberon, du Queyras et du Verdon.

Ce projet partenarial rassemble également le Comité Régional du Tourisme, les agences départementales de développement touristique, les offices de tourisme et les syndicats d'initiative.

- The authors of this website will in no case be held responsible for problems or accidents on the routes mentioned.
- We count on you to point out any inconsistency between this content and the field itineraries
- Please report any problems encountered on the routes (route marking problems, defective panels, pollution, conflict of uses ...) on http://sentinelles.sportsdenature.fr
- The sale of this sheet is authorized at the cost of printing
- Please don't litter

The Geotrek tool was funded by the European Union, the Ecrins National Park and the Mercantour National Park.

The Chemins des Parcs project is funded by the Provence-Alpes-Côte-d'Azur Region and the regional nature parks of Alpilles, Camargue, Luberon, Queyras and the Verdon.

This project was developed in partnership with the Regional Tourism Committee, the departmental tourist development agencies, and tourist offices.

Avec le soutien de