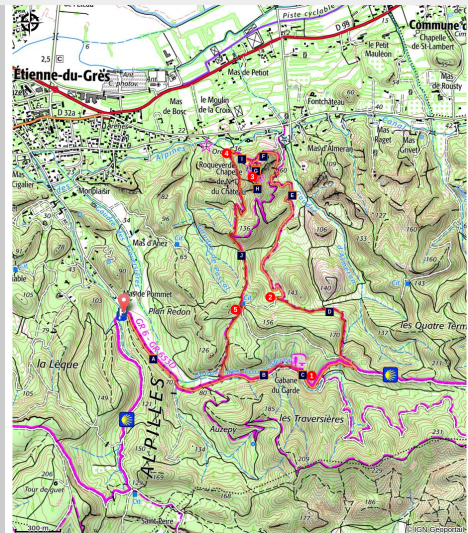


SAINT ETIENNE DU GRES - De la cabane du Garde à Notre-Dame du Château

Saint-Étienne-du-Grès



La chapelle surplombe la vallée du Rhône et la plaine de Laurade (Orlane Fougeroux - PNR Alpilles)

Au coeur de la pinède, la cabane du Garde et la chapelle de Notre-Dame du Château sont deux lieux bien connus des Grésouillais. D'une ambiance intimiste au point de vue dominant les paysages des Alpilles, cette douce déambulation offre un bel aperçu des ambiances variées que cachent la pinède.

Depuis les vallons encaissés où pâturent les taureaux jusqu'au promontoire où se perche la chapelle de Notre-Dame du Château, la forêt du Grès regorge de ressources insoupçonnées. Entre les reliefs où domine la pinède, les pâtures et cultures s'insèrent profondément dans les replis calcaires. Si le Pin d'Alep règne ici en maître incontesté, les gaudres des Traversières et d'Almeran apportent une douce fraîcheur qui permet à des cortèges végétaux plus surprenants de s'installer.

Infos pratiques

Pratique : À PIED

Durée : 3 h

Longueur : 8.4 km

Dénivelé positif : 271 m

Difficulté : Moyen

Type : Boucle

Thèmes : Flore, Patrimoine et histoire, Point de vue



Itinéraire

Départ : Parking du Mas de Pommet

Arrivée : Parking du Mas de Pommet

Balisage :  GR®  PR

Depuis le parking, suivre le GR6 (balisage blanc et rouge) en direction des Baux de Provence (piste DFCI à gauche du panneau "MAS DE POMMET"). Rester sur le GR6 en longeant le gaudre des Traversières puis rejoindre la cabane du Garde en empruntant l'arboretum.

1 - Remonter sur la piste forestière par l'escalier aménagé derrière la cabane du Garde et poursuivre sur la piste qui grimpe doucement à gauche. A la fourche suivante, prendre à gauche puis à droite 100m plus loin. Amorcer la descente vers le gaudre d'Almeran en délaissant tout chemin sur la droite pendant 800m jusqu'au point suivant. **Ne pas emprunter le passage canadien vers les vignes et les laisser sur la droite, propriété privée !**

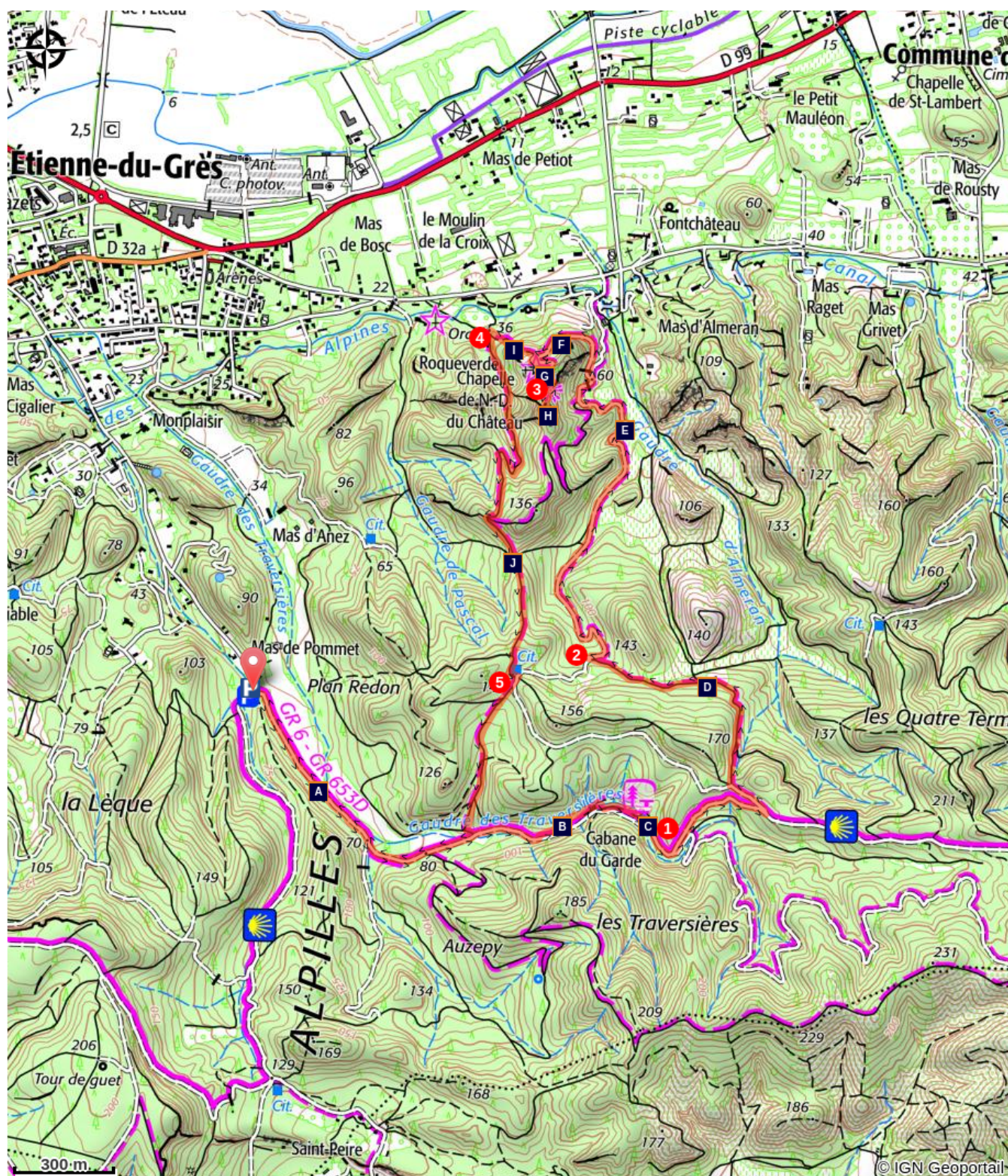
2 - A l'intersection, prendre à droite en délaissant un chemin sur votre gauche pour atteindre le fond du vallon. Puis remonter en longeant les vignes du domaine Dalmeran. Atteindre une barrière DFCI et en franchir une seconde à gauche pour amorcer la montée vers Notre-Dame du Château.

3 - Depuis le parvis de la chapelle, poursuivre l'ascension vers le sommet du promontoire (en prenant garde aux passages glissants sur les rochers) pour profiter d'un point de vue panoramique sur la grande pinède du massif des Alpilles. Poursuivre la balade en revenant au pied de la chapelle ; peu après le premier virage, emprunter un petit sentier qui descend sur la gauche.

4 - Passer devant l'oratoire de Roqueverde et poursuivre la descente jusqu'à une oliveraie. Prendre à gauche le chemin remontant le vallon en longeant l'oliveraie. Dans un virage, poursuivre sur la piste de gauche tout en continuant à s'élever doucement. Au croisement suivant, prendre en face et continuer tout droit jusqu'à atteindre une citerne enterrée.

5 - Emprunter le chemin le plus à droite pour redescendre vers le gaudre des Traversières. Franchir une barrière DFCI et tourner à droite pour rejoindre le parking 1km plus loin.

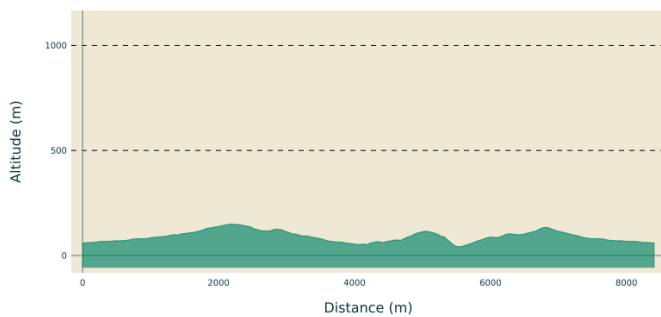
Sur votre chemin...



- | | |
|---|---|
|  Pâturage du gaudre des Traversières (A) |  Arboretum (B) |
|  Cabane du Garde (C) |  Mosaïque d'habitats (D) |
|  Cultures coupe-feu (E) |  Habitat troglodytique (F) |
|  Chapelle Notre-Dame du Château (G) |  La grande pinède des Alpilles (H) |
|  Oratoire de Roqueverde (I) |  Circaète Jean-le-Blanc (J) |

Toutes les infos pratiques

Profil altimétrique



Altitude min 42 m
Altitude max 149 m

Accès routier

A deux kilomètres du Mas de pommet, prendre la D32/D32a traversant Saint Etienne du Grès (Est/Ouest), jusqu'à l'embranchement avec l'avenue des Alpilles. Suivre cette avenue jusqu'au Mas de Pommet. A la droite du Mas de Pommet se situe le parking de départ.

Parking conseillé

Parking du Mas de Pommet

Lieux de renseignements

Maison du Parc naturel régional des Alpilles



2, boulevard Marceau, 13210 Saint-Rémy-de-Provence

contact@parc-alpilles.fr

Tel : +33 (0)4 90 90 44 00

<http://www.parc-alpilles.fr/>

Sur votre chemin...



Pâturage du gaudre des Traversières (A)

Les parcs à taureaux offrent une surprenante évocation de la Camargue au coeur du massif des Alpilles.

Les taureaux de Camargue qui y pâturent toute l'année sont reconnaissables à leur robe noire et à leurs cornes en forme de lyre qui, contrairement aux taureaux espagnols, sont dressées au dessus de la tête. Cette caractéristique se retrouvait déjà il y a 2000 ans sur les taureaux élevés dans le delta du Rhône.

On appelle *biòu*, bœuf en provençal, le taureau castré utilisé en course camarguaise.

Crédit photo : O. Fougeroux



Arboretum (B)

Aménagé en 2019 par l'ONF, avec la participation des enfants de l'école de Saint-Etienne du Grès, l'arboretum longe le gaudre des Traversières, permettant à des espèces parfois surprenantes d'y prendre racine. Que ce soit pour y découvrir les arbres emblématiques des Alpilles ou plantés par les forestiers, tels qu'un remarquable (mais encore modeste) Séquoia géant, ou simplement pour se détendre à l'ombre de la pinède, il offre un détour qui ne manque pas de charme.

Crédit photo : O. Fougeroux



Cabane du Garde (C)

Cette petite bâtisse est construite en 1907 (date figurant sur le linteau de la porte d'entrée) et était destinée à l'entrepôt des outils des gardes forestiers, des bûcherons et ouvriers résiniers de la commune. Tombée en ruines, elle est restaurée en 1961 (date gravée sur le seuil d'entrée), sous la supervision du garde forestier alors en poste : Armand Pelissier.

Son fils, Georges Pelissier lui succéda. Il fut le dernier garde forestier de 1975 à 2012, date à laquelle il pris sa retraite.

Crédit photo : O. Fougeroux



Mosaïque d'habitats (D)

La mosaïque paysagère que composent les cultures profondément enchâssées dans la pinède, surmontées de promontoires rocheux aux nombreuses cavités, sont le terrain de prédilection de certains rapaces diurnes et nocturnes. Le Hibou Grand-Duc et le Circaète Jean-le-Blanc trouvent ici un habitat qui leur est particulièrement propice.

Crédit photo : Orlane Fougeroux - PNR Alpilles



Cultures coupe-feu (E)

Les vignes du Domaine Dalmeran occupent le fond d'un vallon fertile creusé par le gaudre d'Almeran, un cours d'eau temporaire formé par les eaux de ruissellement du massif.

En pénétrant profondément dans la pinède, le vignoble joue aussi le rôle de coupe-feu en cas d'incendie : ces milieux ouverts et débroussaillés ralentissent la propagation des flammes.

Crédit photo : Orlane Fougeroux - PNR Alpilles



Habitat troglodytique (F)

Le calcaire est ici particulièrement sableux et très friable. Érodées par le vent et la pluie, les grottes y ont servi d'abri dès le Néolithique avant d'être réaménagées au Moyen Âge pour accueillir un ermitage. Cet habitat troglodytique est occupé jusqu'au milieu du XIXe s. C'est à sa dernière habitante, une vieille femme seule surnommée la Jacquotte par les Grésouillais, que la grotte doit son appellation familière « la grotte de la Vieille ».

Crédit photo : Loïc Vaïarello - loicvaiarello.com



Chapelle Notre-Dame du Château (G)

Construite au XIe s. sur les vestiges d'un oppidum, un habitat fortifié de l'époque celte, la chapelle Notre-Dame du Château est l'emblème du village de Saint-Etienne-du-Grès qu'elle surplombe.

La chapelle est d'abord nommée St-Michel-de-Briançon en hommage à une statue de la Vierge qui y est conservée et qui fait l'objet d'un pèlerinage chaque année depuis le XIVe s. L'affluence de pèlerins a conduit à l'agrandissement de la chapelle au cours du XIXe s. avec l'ajout de deux extensions du côté Est.

Crédit photo : O. Fougeroux



La grande pinède des Alpilles (H)

Le promontoire de Notre-Dame du Château surplombe la grande pinède des Alpilles, dominée par le très méditerranéen Pin d'Alep. Cette espèce pionnière s'installe rapidement sur les terrains secs et rocaillieux. En l'absence de perturbation, les chênes verts et chênes pubescents s'installent peu à peu à l'ombre de la pinède. La faible durée de vie du Pin d'Alep (150 ans en moyenne) permet alors aux chênaies de se développer et de remplacer la pinède : la forêt méditerranéenne atteint alors sa pleine maturité.

Crédit photo : Orlane Fougeroux - PNR Alpilles



Oratoire de Roqueverde (I)

Cet oratoire est le témoin du pèlerinage annuel organisé en l'honneur de la "Belle Briançonne". Selon la légende, cette statue miraculeuse en bois aurait été apportée d'un petit village au sud de Briançon jusqu'à Tarascon par un ermite. Chaque 5e dimanche après Pâques, les pèlerins affluent dès l'aurore vers N-D du Château. La statue est ensuite portée en procession jusqu'à la collégiale Ste-Marthe de Tarascon où elle est vénérée, revêtue de robes brodées et bijoux précieux durant 40 jours.

Crédit photo : Orlane Fougeroux - PNR Alpilles



Circaète Jean-le-Blanc (J)

Migrateur discret, le Circaète Jean-le-Blanc est observable de mars à septembre, reconnaissable à son plumage marron uniforme sur le dos et blanc moucheté sous les ailes et sur le ventre. Il niche dans les milieux boisés bordés de garrigues, de pierriers et de cultures dans lesquels il trouve ses proies. Capable de vol stationnaire, appelé vol du Saint-Esprit, on l'observe souvent planer au-dessus des vallons qui entourent N-D du Château, tête baissée et pattes pendantes en quête de couleuvres.

Crédit photo : Nidal ISSA



- En aucun cas les auteurs des contenus de ce site ne sauraient être tenus pour responsables de problèmes ou d'accidents sur les itinéraires cités.
- Cependant, nous comptons sur vous pour signaler toutes contradictions importantes entre cette fiche et le terrain.
- Pensez également à signaler les éventuels problèmes rencontrés pendant votre balade sur <http://sentinelles.sportsdenature.fr> (erreur de balisage, panneau défectueux, pollution, conflit d'usages...).
- La vente de cette fiche est autorisée au coût d'impression.
- Ne pas jeter dans la nature.

L'outil Geotrek a été financé par l'Union européenne, le Parc national des Ecrins et le Parc national du Mercantour.

Le projet Chemins des Parcs est financé par la Région Provence-Alpes-Côte-d'Azur et les Parcs naturels régionaux des Alpilles, de Camargue, du Luberon, du Queyras et du Verdon.

Ce projet partenarial rassemble également le Comité Régional du Tourisme, les agences départementales de développement touristique, les offices de tourisme et les syndicats d'initiative.

- The authors of this website will in no case be held responsible for problems or accidents on the routes mentioned.
- We count on you to point out any inconsistency between this content and the field itineraries
- Please report any problems encountered on the routes (route marking problems, defective panels, pollution, conflict of uses ...) on <http://sentinelles.sportsdenature.fr>
- The sale of this sheet is authorized at the cost of printing
- Please don't litter

The Geotrek tool was funded by the European Union, the Ecrins National Park and the Mercantour National Park.

The Chemins des Parcs project is funded by the Provence-Alpes-Côte-d'Azur Region and the regional nature parks of Alpilles, Camargue, Luberon, Queyras and the Verdon.

This project was developed in partnership with the Regional Tourism Committee, the departmental tourist development agencies, and tourist offices.

www.cheminsdesparcs.fr

*Tours et détours dans les Parcs naturels régionaux
de Provence-Alpes-Côte d'Azur*

Avec le soutien de

