


## AURIOL - À la découverte du village

Auriol



Le village d'Auriol et les collines autour (Andrea Fernandez - PNR Sainte-Baume)

*Une balade au cœur du village, en suivant le cours de l'Huveaune, pour découvrir certains bijoux de son histoire patrimoniale.*

« Auriol garde en son cœur cet esprit village qui lui va si bien. Dans le centre ancien, petits et grands se rassemblent sur le cours pour se poser à l'ombre des platanes majestueux. Un peu plus loin, on accompagne le cours de l'Huveaune jusqu'à sa confluence avec la Vède, en cheminant le long des Pibles. La nature est partout, dès qu'on lève les yeux vers la chapelle Sainte-Croix qui domine, ou qu'on longe ses terres agricoles ». Laurence Bruley, élue déléguée au Parc de la Sainte-Baume, transition écologique et forêt.

### Infos pratiques

Pratique : À PIED

Durée : 1 h 15

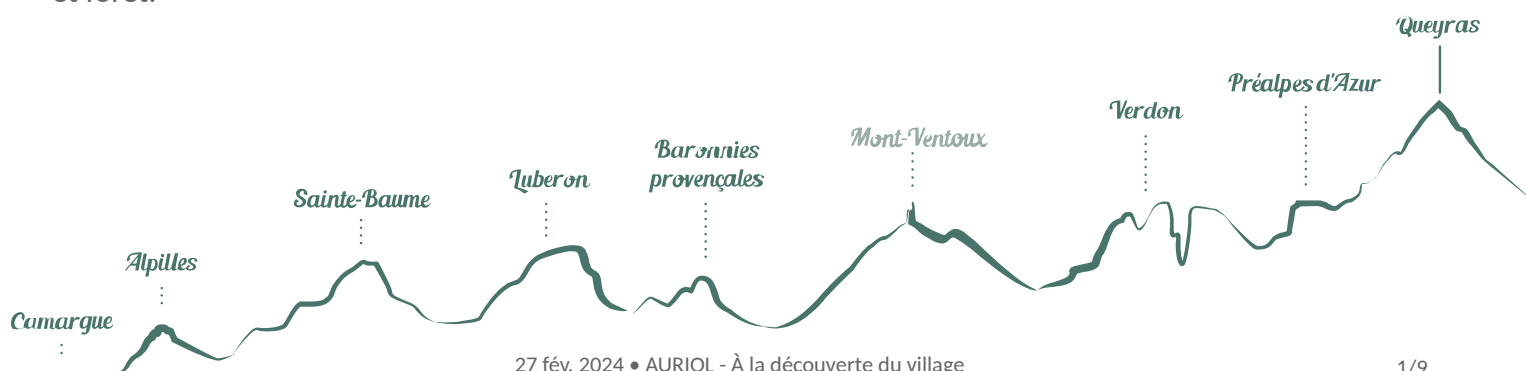
Longueur : 4.9 km

Dénivelé positif : 47 m

Difficulté : Très facile

Type : Boucle

Thèmes : Patrimoine et histoire



# Itinéraire

Départ : Château Saint-Pierre

Arrivée : Auriol

Balisage :  Non balisé

Dos au parking, emprunter à droite l'avenue Anne Frank. Continuer sur le chemin en terre qui longe l'Huveaune. Arriver à la route goudronnée, poursuivre en face et suivre les indications « Salle de Spectacles, Espace de la Confluence ». Tourner à droite et rester sur le chemin en terre qui longe la rivière.

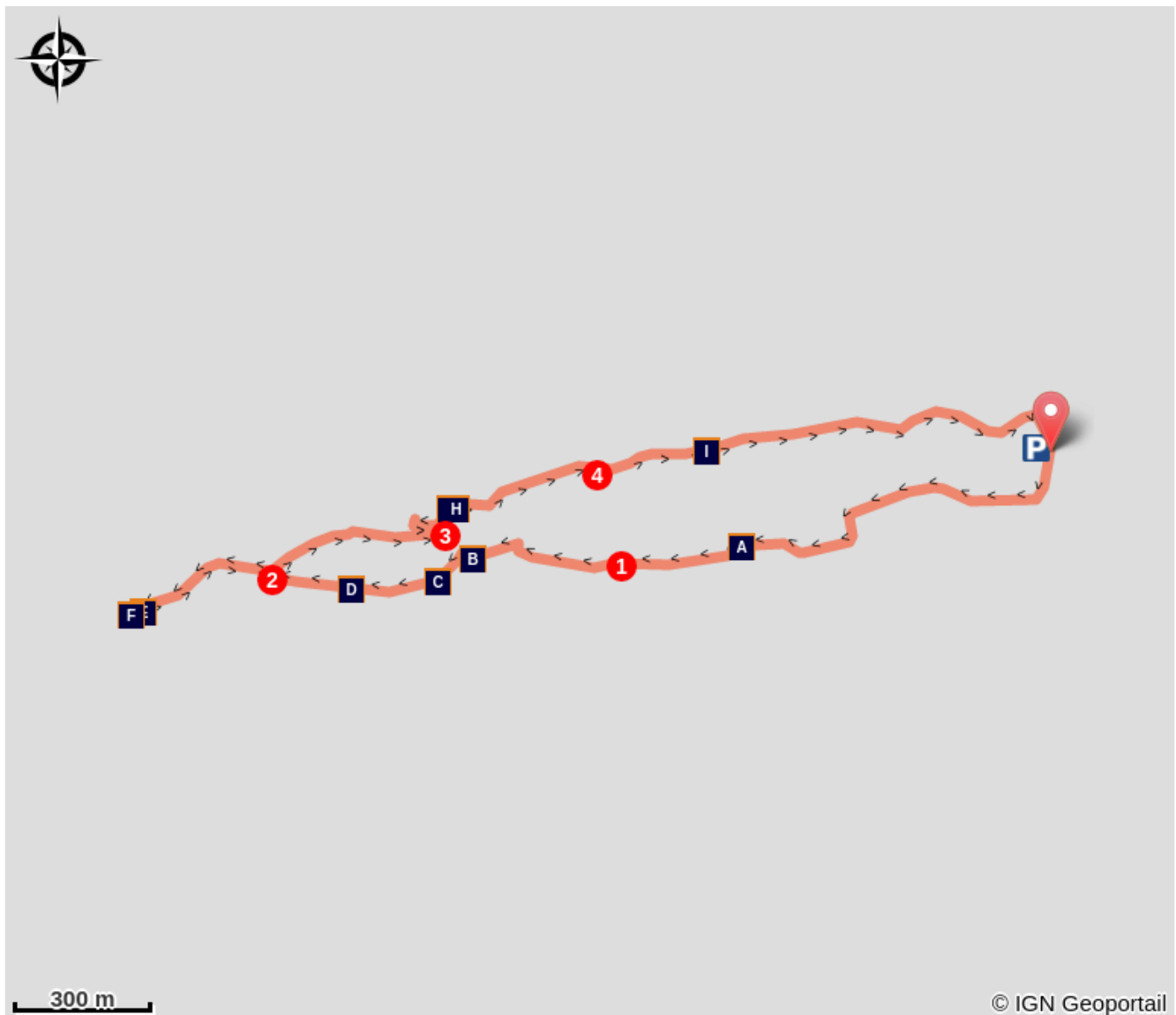
**1-** Traverser la route départementale et continuer en face dans l'avenue Marceau Julien. Laisser la mairie derrière soi et traverser le cours 4 Septembre. Au bout de la place, emprunter à droite le pont qui traverse la rivière puis continuer à gauche dans le quai du 8 Mai.






**2-** Au niveau de la station essence, longer la route départementale et faire un aller-retour au Moulin de Saint-Claude. De retour à ce point, pénétrer dans le centre-ville par la rue Rassard qui devient rapidement rue Coulette et débouche dans la place Sainte-Barbe. Continuer tout droit dans la rue Étroite.





**3-** Au bout de cette rue, faire un aller-retour au site du Château : tourner deux fois à gauche, monter la rue du Château puis tourner à droite dans l'escalier en pierre qui contourne la maison. De retour à ce point, traverser la Placette pour continuer par la ruelle au fond à gauche. Gagner la rue Salomon, traverser la porte de l'ancien Rempart, poursuivre dans rue de la Paroisse et contourner l'église à gauche par le chemin de Saint-Pierre.

**4-** À l'intersection avec le chemin de Super Auriol, il est possible de monter jusqu'à la chapelle Sainte-Croix (compter 40 minutes A/R). Rester dans le chemin Saint-Pierre pendant 1 km puis, à l'intersection avec la route départementale CD45A, descendre à droite pour rejoindre le point de départ.

# Sur votre chemin...

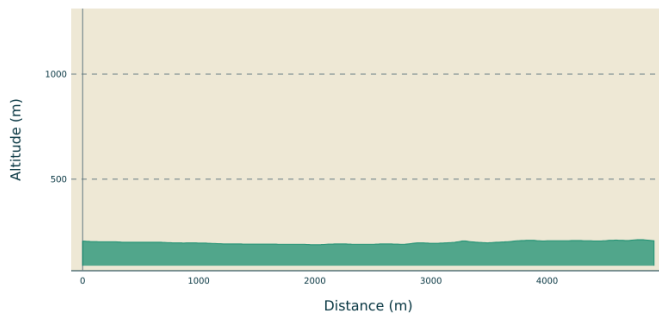


-  Le Parc de la Confluence (A)
-  L'Espace Plumier (C)
-  Le moulin Saint-Claude (E)
-  Rue des Remparts (G)
-  Le village d'Auriol (I)

-  Témoins du passé (B)
-  Industrie dans le village (D)
-  Ubelka, fée de l'Huveaune (F)
-  Le trésor d'Auriol (H)

# Toutes les infos pratiques

## Profil altimétrique



Altitude min 188 m  
Altitude max 212 m

## Transports

Arrêt : Les Artauds

Les lignes de l'Agglo : <https://lignes-agglo.fr/>

Lignes 8 et 9 (GARE D'AUBAGNE - SAINT-ZACHARIE)

Ligne 12 (GARE D'AUBAGNE - PONT DE JOUX)

## Accès routier

À 12 km d'Aubagne par l'A501 puis la A52 et la A520. À 29,5 km d'Aix-en-Provence par l'A8 puis l'A52 et la D560. À 24,4 km de Saint-Maximin la Sainte-Baume par la D560.

## Parking conseillé

Parking Saint-Pierre

## Lieux de renseignements

OTI Pays d'Aubagne et de l'Étoile



8 cours Barthélemy, 13400 Aubagne

accueil@tourisme-paysdaubagne.fr

Tel : +33 (0)4 42 03 49 98

<https://www.tourisme-paysdaubagne.fr/>

# Sur votre chemin...

---



## Le Parc de la Confluence (A)

L'Huveaune, fleuve côtier de 48 km de long, prend sa source à Nans-les-Pins et traverse sept communes avant de se jeter dans la Méditerranée à Marseille. La forte industrialisation qu'il a connu à différents moments de l'histoire a contribué à son artificialisation. Ici, la commune d'Auriol et le Syndicat de l'Huveaune ont aménagé ses berges afin de lui redonner son caractère naturel. Cette restauration écologique permet également de diminuer le risque d'inondation et d'améliorer le cadre de vie.

Crédit photo : Andrea Fernandez - PNR Sainte-Baume

---



## Témoins du passé (B)

La force motrice de l'eau a été utilisée pendant des siècles par l'activité industrielle du village jusqu'à l'arrivée de la machine à vapeur. À la fin du XIXe siècle elle remplace petit à petit l'énergie hydraulique. La région, fortement soumise à la sécheresse estivale, met ainsi fin aux problèmes de production liés au manque d'eau et à son irrégularité. Les cheminées en briques adossées aux usines, dont certaines sont encore visibles dans le village, sont les témoins de ce passage à la vapeur.

Crédit photo : Andrea Fernandez - PNR Sainte-Baume

---



## L'Espace Plumier (C)

Ce bâtiment, qui héberge aujourd'hui la bibliothèque ainsi que plusieurs services communaux, a été un établissement industriel aux multiples usages. Foulon, moulin à huile, fabrique à papier, tannerie, scierie, fabrique de produits céramiques puis entreprise de matériaux de constructions... se sont succédés à cet endroit. Il tire son nom de la famille Plumier, propriétaire des lieux de 1890 jusqu'à 2001, date à laquelle le bâtiment a été acheté par la commune.

Crédit photo : Andrea Fernandez - PNR Sainte-Baume



## Industrie dans le village (D)

L'eau de l'Huveaune, facilement exploitable et à laquelle Auriol doit une grande partie de sa prospérité, a été le déclencheur du développement de l'activité économique le long de sa vallée. Foulons, tanneries, papeteries, scieries...qui n'étaient autres que des moulins à eau adaptés à chaque activité, se sont développés grâce à cette ressource naturelle. Parallèlement, des retenues et béals ont été construits pour assurer l'arrivée d'eau à ces fabriques et ont contribué à l'artificialisation du cours d'eau.

Crédit photo : Andrea Fernandez - PNR Sainte-Baume



## Le moulin Saint-Claude (E)

Longue est l'histoire de l'ancien moulin Saint-Claude : moulin à blé, maladrerie, moulin à rusque, foulon à draps et à bonnets, ne sont que quelques-unes des activités qu'il a hébergées. Initialement moulin à eau, il a été adapté avec l'arrivée de la machine à vapeur. La cheminée en briques, encore présente dans le jardin, témoigne de ce changement. Acheté par la commune en 2001 et restauré entre 2004 et 2006, il est actuellement le Pôle Culturel de la commune.

Crédit photo : Andrea Fernandez - PNR Sainte-Baume



## Ubelka, fée de l'Huveaune (F)

Sous l'antiquité, le culte de Mères des eaux était fréquent. Elles symbolisaient les forces vives de la nature et présidaient aux sources et aux rivières. Une divinité particulière était célébrée dans la vallée de l'Huveaune : Ubelka la dévastatrice. Cette déesse symbolisait la générosité de l'Huveaune et sa fertilité ; mais elle personnifiait également son caractère destructeur, la puissance dévastatrice des eaux et des crues qui emportaient tout sur leur passage.

Crédit photo : Andrea Fernandez - PNR Sainte-Baume



## Rue des Remparts (G)

Sur la commune d'Auriol vous trouverez encore de portes médiévales, témoins de l'ancienne configuration du village. Cette rue suit une partie de l'enceinte qui entourait la ville à l'époque. Les remparts, construits pendant la guerre de cent ans ont assuré la protection du village des Grandes Compagnies. La porte que vous avez en face de vous est la porte de l'ancien rempart, appelée jadis Porte d'Amont, avant l'agrandissement de la ville au-delà de l'enceinte au XVIIe siècle.

Crédit photo : Andrea Fernandez - PNR Sainte-Baume



## Le trésor d'Auriol (H)

Ce trésor est constitué par plus de deux mille pièces grecques en argent appelées oboles. Figurant des formes animales (têtes de lion, sanglier, veau, porc, hippocampe et phoque entre autres), ces monnaies sont le premier monnayage connu sur le territoire français. Retrouvé par un cultivateur en 1867 au pied d'un olivier sur son terrain, ce trésor est connu par les numismates du monde entier qui supposent qu'il a été enterré vers 480 avant J.C. Il aurait donc passé 26 siècles sous-terre !

Crédit photo : Raymond Calaf



## Le village d'Auriol (I)

Le village d'Auriol est cité pour la première fois sur une carte en 984 et nombreuses sont les hypothèses de l'étymologie du nom de cette commune. L'une d'elles suggère que le nom du village viendrait de la transformation du mot « auruou », loriot en provençal. En effet, dès le XVI<sup>e</sup> siècle on retrouve cet oiseau sur un sceau de la communauté d'Auriol et il demeure encore aujourd'hui représenté sur le blason de la commune.

Crédit photo : Andrea Fernandez - PNR Sainte-Baume



- En aucun cas les auteurs des contenus de ce site ne sauraient être tenus pour responsables de problèmes ou d'accidents sur les itinéraires cités.
- Cependant, nous comptons sur vous pour signaler toutes contradictions importantes entre cette fiche et le terrain.
- Pensez également à signaler les éventuels problèmes rencontrés pendant votre balade sur <http://sentinelles.sportsdenature.fr> (erreur de balisage, panneau défectueux, pollution, conflit d'usages...).
- La vente de cette fiche est autorisée au coût d'impression.
- Ne pas jeter dans la nature.

L'outil Geotrek a été financé par l'Union européenne, le Parc national des Ecrins et le Parc national du Mercantour.

Le projet Chemins des Parcs est financé par la Région Provence-Alpes-Côte-d'Azur et les Parcs naturels régionaux des Alpilles, de Camargue, du Luberon, du Queyras et du Verdon.

Ce projet partenarial rassemble également le Comité Régional du Tourisme, les agences départementales de développement touristique, les offices de tourisme et les syndicats d'initiative.

- The authors of this website will in no case be held responsible for problems or accidents on the routes mentioned.
- We count on you to point out any inconsistency between this content and the field itineraries
- Please report any problems encountered on the routes (route marking problems, defective panels, pollution, conflict of uses ...) on <http://sentinelles.sportsdenature.fr>
- The sale of this sheet is authorized at the cost of printing
- Please don't litter

The Geotrek tool was funded by the European Union, the Ecrins National Park and the Mercantour National Park.

The Chemins des Parcs project is funded by the Provence-Alpes-Côte-d'Azur Region and the regional nature parks of Alpilles, Camargue, Luberon, Queyras and the Verdon.

This project was developed in partnership with the Regional Tourism Committee, the departmental tourist development agencies, and tourist offices.



[www.cheminsdesparcs.fr](http://www.cheminsdesparcs.fr)

*Tours et détours dans les Parcs naturels régionaux  
de Provence-Alpes-Côte d'Azur*

Avec le soutien de

