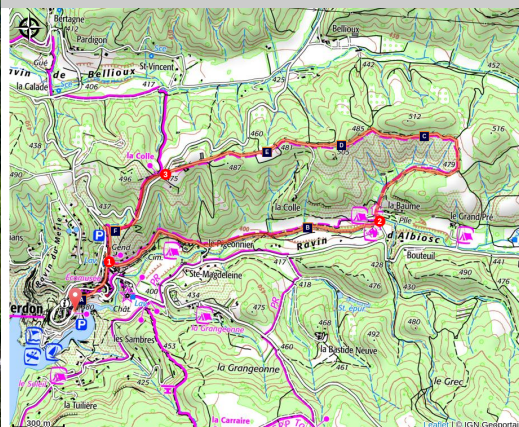


## ESPARRON-DE-VERDON - Autour de la Colle

Esparron-de-Verdon



Le village médiéval (©Stefano Blanc - PNR Verdon)

*Une promenade bucolique le long d'une petite rivière avec un retour par les sommets ! Vue imprenable sur le village et son château.*

Découvrez la flore du secteur et toute sa diversité, mais aussi ses vastes plateaux, les activités agricoles de ce massif, les champs de blé et de lavandin, les cabanons en pierres sèches, les fermes, et l'histoire du village et de son château.

### Infos pratiques

Pratique : À PIED

Durée : 2 h

Longueur : 6.2 km

Dénivelé positif : 149 m

Difficulté : Facile

Type : Boucle

Thèmes : Faune, Flore, Patrimoine et histoire



# Itinéraire

Départ : Sous les commerces

Arrivée : Sous les commerces

Balisage :  PR

Depuis l'office de tourisme, monter par la route du château. A l'intersection avec la salle polyvalente, quitter la départementale et monter par la rue des Jardins en direction de l'Écomusée et du centre du village. Poursuivre par la rue des Fontaines et gagner le lavoir du village. Poursuivre sur la droite 50m plus haut, par le chemin des Fourches.

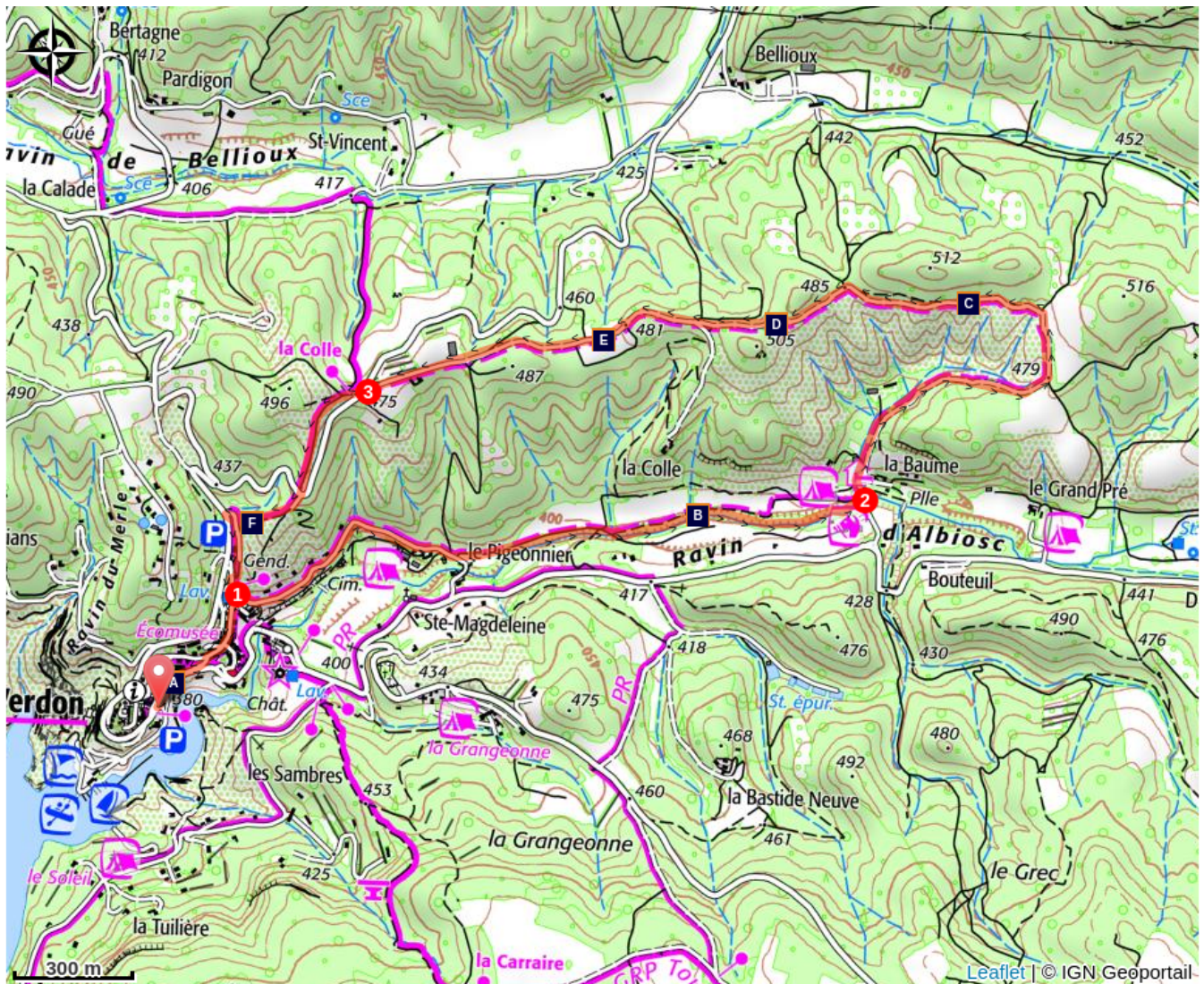
**1** - Suivre cette petite route qui offre de jolis points de vue sur le château. Rejoindre ainsi, à 600m environ, la ferme du Pigeonnier. L'itinéraire balisé quitte la route et suit le chemin en bord de champs, le long des murets, sur la gauche. Remonter par le parcours en rive droite, le long de la rivière, pendant 1km environ. Juste avant un passage à gué du chemin, prendre à gauche le petit sentier en rive droite. Poursuivre entre le cours d'eau et les bords de champs jusqu'au camping de la Baume.




**2** - Au camping, monter par la petite route à gauche vers les bâtiments d'accueil. Passer devant ceux-ci et continuer sur le chemin qui remonte le vallon jusqu'au plateau. Traverser ici la zone forestière incendiée en 2005. En fin de montée, suivre le chemin à gauche. Poursuivre ainsi sur le plateau en restant sur le versant sud de la colline (laisser les pistes partant sur la droite). Cet itinéraire est commun aux parcours VTT. Gagner à environ 1,5km un bâtiment aménagé au bord du chemin. Continuer tout droit et rejoindre la route départementale.




**3** - Traverser la route et prendre en face le chemin partant sur la gauche. Descendre le chemin et retrouver la route en contrebas. La traverser à nouveau et prendre le chemin de droite. Il débouche en amont de la gendarmerie. Revenir au point de départ par le village.



# Sur votre chemin...



-  Un château au bord du lac (A)
-  Un peu comme mon père (C)
-  Elle sait faire du gringue (E)

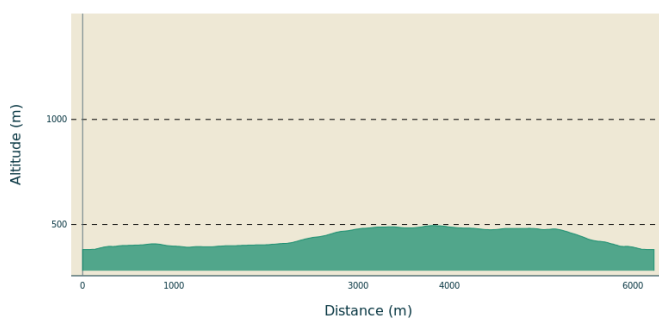
-  Tout un symbole (B)
-  Il est hautain le Thym (D)
-  Par ici la monaille (F)

# Toutes les infos pratiques

## **Recommandations**

Prévoir 2L d'eau par personne, un chapeau des chaussures de marches. Sentier à éviter par forte chaleur ! Renseignez vous, les massifs forestiers sont parfois fermés en été pour cause de risque incendie. La commune d'Esparron de Verdon a connu deux importants incendies en 2003 et 2005, **SOYEZ VIGILANT ! UN DÉPART DE FEU EST VITE ARRIVÉ.** (Pour rappel fumer dans les massifs forestiers est interdit).

## **Profil altimétrique**



Altitude min 380 m  
Altitude max 495 m

## **Parking conseillé**

Parking sous le village

## Lieux de renseignements

Maison du Parc naturel régional du Verdon -  
Domaine de Valx



Domaine de Valx, 04360 Moustiers-Sainte-Marie

[info@parcduverdon.fr](mailto:info@parcduverdon.fr)

Tel : +33 (0)4 92 74 68 00

<http://www.parcduverdon.fr/>

OT Esparron-de-Verdon

7 place de l'hôtel de ville, 04800 Esparron-de-verdon

[contact@tourisme-greouxlesbains.fr](mailto:contact@tourisme-greouxlesbains.fr)

Tel : +33 (0)4 92 78 01 08

<http://www.greoux-les-bains.com/greoux-les-bains/fr/40/office-de-tourisme.html>

OTI Durance-Luberon-Verdon

<http://www.durance-luberon-verdon.com>

# Sur votre chemin...

---



## Un château au bord du lac (A)

Le château d'Esparron, classé monument historique, entre dans la famille de Castellane au XIII<sup>e</sup> siècle et y est resté depuis lors. Son fier donjon, son monumental escalier à vis et sa cour d'honneur sont particulièrement remarquables. Charlotte Anne et Bernard de Castellane ont restauré leur demeure familiale en prenant soin de préserver son atmosphère et son style. Le lac d'Esparron à un jet de trébuchet du château vous invite à la baignade dans son eau turquoise.

Crédit photo : ©Stefano Blanc - PNR Verdon

---




## Tout un symbole (B)

La couleuvre d'Esculape (*Zamenis longissimus*) est le seul serpent arboricole de France. Élégante elle évolue dans les arbres à la recherche de ses proies très agile de caractère plutôt paisible elle utilise la constriction pour tuer ses proies les plus grosses. Elle est associée au caducée, symbole traditionnel de la médecine. Cette association remonte à l'Antiquité, où Esculape, dieu grec de la médecine, était souvent représenté tenant une couleuvre, symbole de régénération et de guérison, autour de son bâton.

Crédit photo : ©Stefano Blanc - PNR Verdon

---



## Un peu comme mon père (C)

Le Circaète Jean-le-Blanc (*Circaetus gallicus*) est un rapace spécialisée dans la chasse aux reptiles, principalement les serpents. Reconnaisable à son plumage clair et à sa silhouette plane cet oiseau migrateur passe l'hiver en Afrique et revient en Europe de début mars à fin septembre pour se reproduire il se déplace habituellement sans battre des ailes, profitant au maximum de la brise et des ascendances thermiques, les ailes largement étendue faisant de lui un symbole de liberté et d'endurance.

Crédit photo : ©Stefano Blanc - PNR Verdon





## Il est hautain le Thym (D)

Thym ? Tout le monde connaît le thym ? Oui et non. Ma grand-mère ne me préparait pas des infusions de thym, mais de farigoulette ! Et pour son civet, quand elle avait fini d'espiller son lapin, ce qu'elle mettait dans son bouquet garni, ce n'était pas ni du thym, ni du serpolet, c'était de la farigoulette (farigoulo en provençal) ! Le serpolet et la farigoulette sont des thyms : La farigoulette est le nom occitan du *Thymus vulgaris* le serpolet est le *Thymus serpyllum*.

Crédit photo : ©Stefano Blanc - PNR Verdon

---



## Elle sait faire du gringue (E)

L'ophrys abeille tient son nom de sa méthode de reproduction. En effet, elle est pollinisée par des abeilles solitaires, mais nullement par l'abeille domestique. La plante attire l'insecte en imitant l'odeur de l'abeille femelle. De plus, le labelle se comporte comme un leurre par sa forme et couleur que l'abeille mâle confond avec une femelle. Le biotope de cette orchidée se constitue d'une bonne lumière, d'un substrat sec à temporairement inondé, en pelouses, friches, prés et broussailles.

Crédit photo : ©Stefano Blanc - PNR Verdon

---



## Par ici la monaille (F)

Sur son rocher le village se blottit au pied du château, protégé par l'église. La raison d'être du village et du château est purement économique ou fiscale, percevoir les péages sur les marchandises, les animaux et les hommes passant le Verdon. Cette voie de transhumance ou « draille » venait d'Arles et de la Basse Provence pour monter vers les Alpes et ses verts pâturages. On passait le Verdon à gué ou par barque jusqu'à ce que la ville d'Arles paie un nouveau pont en 1720.

Crédit photo : ©Stefano Blanc - PNR Verdon

---



- En aucun cas les auteurs des contenus de ce site ne sauraient être tenus pour responsables de problèmes ou d'accidents sur les itinéraires cités.
- Cependant, nous comptons sur vous pour signaler toutes contradictions importantes entre cette fiche et le terrain.
- Pensez également à signaler les éventuels problèmes rencontrés pendant votre balade sur <http://sentinelles.sportsdenature.fr> (erreur de balisage, panneau défectueux, pollution, conflit d'usages...).
- La vente de cette fiche est autorisée au coût d'impression.
- Ne pas jeter dans la nature.

L'outil Geotrek a été financé par l'Union européenne, le Parc national des Ecrins et le Parc national du Mercantour.

Le projet Chemins des Parcs est financé par la Région Provence-Alpes-Côte-d'Azur et les Parcs naturels régionaux des Alpilles, de Camargue, du Luberon, du Queyras et du Verdon.

Ce projet partenarial rassemble également le Comité Régional du Tourisme, les agences départementales de développement touristique, les offices de tourisme et les syndicats d'initiative.

- The authors of this website will in no case be held responsible for problems or accidents on the routes mentioned.
- We count on you to point out any inconsistency between this content and the field itineraries
- Please report any problems encountered on the routes (route marking problems, defective panels, pollution, conflict of uses ...) on <http://sentinelles.sportsdenature.fr>
- The sale of this sheet is authorized at the cost of printing
- Please don't litter

The Geotrek tool was funded by the European Union, the Ecrins National Park and the Mercantour National Park.

The Chemins des Parcs project is funded by the Provence-Alpes-Côte-d'Azur Region and the regional nature parks of Alpilles, Camargue, Luberon, Queyras and the Verdon.

This project was developed in partnership with the Regional Tourism Committee, the departmental tourist development agencies, and tourist offices.



[www.cheminsdesparcs.fr](http://www.cheminsdesparcs.fr)

*Tours et détours dans les Parcs naturels régionaux  
de Provence-Alpes-Côte d'Azur*

Avec le soutien de

