

MAZAUGUES - La glacière de Pivaut et le Gaudin

Mazaugues



Le Caramy (Carole d'Antuoni)



Cette boucle vous fera découvrir la magnifique glacière de Pivaut en cheminant à travers forêt et garrigue provençale.

Après une belle ascension dans la forêt domaniale mazauguaise, vous découvrirez la glacière de Pivaut. Entièrement restaurée par le Conseil départemental du Var, elle propose sur le parcours des panneaux explicatifs concernant la faune, la flore, l'histoire du site et le fonctionnement des glaciers. Durant le retour par la plaine du Gaudin, vous pourrez profiter de beaux panoramas sur les sommets environnants.

Infos pratiques

Pratique : À PIED

Durée : 6 h

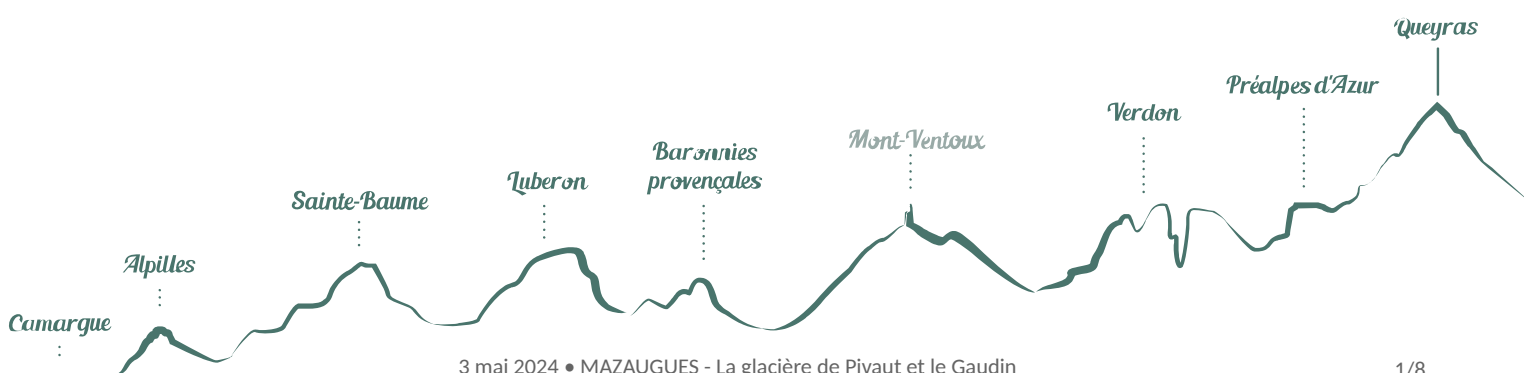
Longueur : 20.2 km

Dénivelé positif : 473 m

Difficulté : Difficile

Type : Boucle

Thèmes : Patrimoine et histoire, Savoir-faire



Itinéraire

Départ : Parking de l'école, centre ville

Arrivée : Parking de l'école, centre ville

Balisage :  PR

Quitter le parking par les escaliers et déboucher en contrebas sur l'av. de la République. Rejoindre à gauche la place Gabriel Péri. Filer 50 m à gauche découvrir l'église puis revenir ensuite pour atteindre à gauche la place de la mairie. S'engouffrer à droite sous le passage couvert le long de la mairie, gravir les escaliers et déboucher sur la D64. Tourner à droite en direction de Plan d'Aups/Saint-Maximin (balisage rouge) et emprunter la D64 sur environ 1 km (prudence !).

1- Au poteau directionnel du « Grand Jas », poursuivre sur le chemin Saint-Victor en direction de « Constant » (balisage rouge). Ce chemin goudronné se transforme en piste après environ 1 km d'ascension. À la barrière, continuer tout droit en montant durant 3,5 km par la piste U20 «La Venelle».

2- À la citerne MZS19, continuer tout droit sur la piste (balisage rouge) jusqu'au carrefour du « Clos de l'Héritière ». Prendre à droite la piste durant 1,2 km jusqu'à une intersection. Poursuivre à gauche et descendre le sentier (balisage rouge). Rejoindre un peu plus loin la piste et déboucher sur la D95 à hauteur du poteau directionnel du « Gaudin ».





3- Virer à gauche, suivre la route goudronnée sur quelques mètres puis rejoindre la Glacière de Pivaut par le sentier thématique. Revenir ensuite au poteau directionnel du « Gaudin », traverser la D95 et continuer à droite sur le large chemin rocailleux qui serpente en descente sous les fils électriques (balisage rouge). Atteindre la citerne MZS05 et au parking, continuer tout droit en direction de Mazaugues en longeant la route durant 1 km (prudence !). Avancer jusqu'au parking suivant, « Escaillon sud », situé juste après un virage.




4- Au parking, franchir la barrière et poursuivre tout droit la large piste jusqu'à la D64. Traverser la route et longer le parc photovoltaïque par la droite jusqu'à arriver à une patte d'oie. Descendre le chemin à droite et traverser la rivière du Caramy.

5- Suivre sur la droite le large chemin (balisage rouge) jusqu'à un croisement au niveau d'une ruine. Continuer à droite sur le GR® 99 (balisage blanc-rouge) qui débouche sur la D95. Longer cette route (prudence !) et revenir ainsi au village de Mazaugues. Au bout de l'av. de la République, remonter les escaliers à gauche et rejoindre le parking de départ.

Sur votre chemin...



-  Notre-Dame du Bon Secours (A)
-  Le monuments aux morts (C)
-  La glace en Sainte-Baume (E)
-  Le cirque des Escarettes (G)

-  L'eau à Mazaugues (B)
-  La mer sur terre (D)
-  La glacière de Pivaut (F)

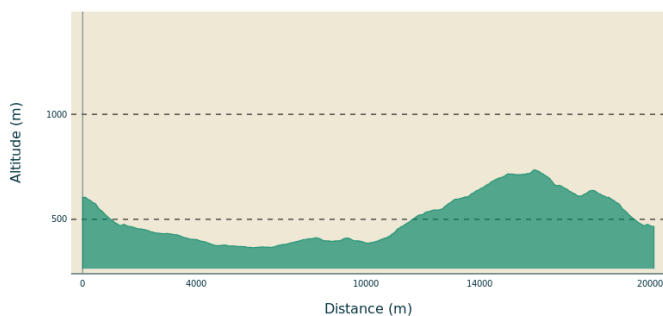
Toutes les infos pratiques

Recommandations

Selon la saison il peut potentiellement y avoir un passage à gué au niveau du point n°5

En été, le site est fortement soumis au risque d'incendie. De ce fait, l'accès est réglementé du 19 juin au 20 septembre. Vérifiez les conditions d'accès aux massifs forestiers qui sont actualisées tous les jours sur le site de la préfecture du Var.

Profil altimétrique



Altitude min 365 m
Altitude max 736 m

Accès routier

À 15,4 km de Brignoles par la DN7, puis la D5 et la D95. À 13 km de Tourves par la D205, la D5 puis la D95. À 26,7 km de Solliès-Pont par la D554, la D5 puis la D64.

Parking conseillé

Parking de l'école, Mazaugues

Lieux de renseignements

OT de Plan d'Aups - Provence Verte & Verdon
Tourisme



Hostellerie de la Sainte-Baume, 83640 Plan d'Aups Sainte-Baume

plandaups@provenceverteverdon.fr

Tel : +33 (0)4 42 72 32 72

<http://www.provenceverteverdon.fr>

Sur votre chemin...



Notre-Dame du Bon Secours (A)

Elle a été construite en 1642 à l'époque où les habitants finissent de s'installer dans la plaine. En abandonnant le vieux village, les Mazauguais délaissent petit à petit l'église paroissiale trouvant plus commode de fréquenter la « chapelle d'en bas ». Privée jusqu'en 1718, les fidèles assistent aux messes après accords avec la famille seigneuriale. Après l'agrandissement de cette église en 1662, l'autorité ecclésiastique y instaure une célébration des offices. Elle est à nouveau agrandie en 1690.

Crédit photo : Denis Caviglia



L'eau à Mazaugues (B)

L'histoire de Mazaugues est intimement liée à l'eau. Le Caramy, alimenté par des nombreuses sources, traverse le village d'est en ouest. Il a fait l'objet de nombreux travaux au fil du temps afin de capter et canaliser cette précieuse ressource. Les fontaines sont les premières installations permettant d'approvisionner les habitants en eau potable. La municipalité a décidé en 1887 de canaliser ses eaux et de le couvrir tout au long de la traversée du village.

Crédit photo : Michel Salvi



Le monuments aux morts (C)

Ce monument, dessiné par M. Malan, sculpteur et professeur à l'Ecole des Beaux-arts d'Aix-en-Provence, est réalisé entre 1922 et 1924. Il représente un jeune Poilu au combat : trois sacs empilés derrière lui et des obus permettent de situer la scène sur un champ de bataille. Elle se déroule au moment de sa mort. Par cette représentation pacifiste, l'artiste veut révéler l'homme, l'individu qui se cache derrière le combattant : un homme désarmé, vulnérable, « victime de la guerre ».

Crédit photo : PNR Sainte-Baume



La mer sur terre (D)

Et si l'on vous disait que vous pouvez rencontrer des animaux marins lors de cette balade ? Le massif de la Sainte-Baume est essentiellement constitué de roche calcaire, une roche sédimentaire qui se forme en milieu marin par l'accumulation des sédiments, coquilles et squelettes des animaux par l'action de la pression et du temps. Les mouvements tectoniques ont fait que ces roches ne se trouvent plus au fond de la mer mais...en haut des montagnes ! Les fossiles témoignent de ce passé sous l'eau.

Crédit photo : Michel Salvi



La glace en Sainte-Baume (E)

La montagne de la Sainte-Baume, haut lieu de fourniture de la glace entre 1650 et 1900, approvisionnait les villes portuaires de Toulon et de Marseille grâce à une vingtaine de réservoirs à glace accompagnés de leurs bassins de gel. Durant les mois d'hiver, les glaciers étaient remplies de glace qu'elles vont conserver jusqu'au printemps. Entre avril et septembre, elle est débitée et transportée dans les lieux de consommation.


Crédit photo : Carole D'ANTUONI - PNR Sainte-Baume



La glacière de Pivaut (F)

La glacière de Pivaut, est bâtie dans les années 1880. Trois bassins d'un total de 5 000 m² sont construits en même temps. Le réservoir, bâti en aval, est de forme circulaire et semi-enterré. Durant les mois d'hiver, la glacière est remplie de glace qu'elle va conserver jusqu'au printemps. Entre avril et septembre, elle est débitée et transportée dans les lieux de consommation. Face aux avancées technologiques de l'époque, le bâtiment n'est utilisé que quelques années.

Crédit photo : Carole D'ANTUONI - PNR Sainte-Baume



Le cirque des Escarettes (G)

Cet impressionnant cirque rocheux, situé à proximité du Mourré d'Agnis, domine le Vallon de l'Herbette et la commune de Mazaugues. Visible depuis l'itinéraire, ce site d'éboulis calcaire et de marne dolomitique veille sur le Vallon de l'Herbette. Ce dernier accueille l'une des plus anciennes forêts du territoire, avec notamment une forte régénération de hêtres. Elle se caractérise par les traces qu'a laissées l'occupation pastorale au fil des siècles.

Crédit photo : Michel Salvi



- En aucun cas les auteurs des contenus de ce site ne sauraient être tenus pour responsables de problèmes ou d'accidents sur les itinéraires cités.
- Cependant, nous comptons sur vous pour signaler toutes contradictions importantes entre cette fiche et le terrain.
- Pensez également à signaler les éventuels problèmes rencontrés pendant votre balade sur <http://sentinelles.sportsdenature.fr> (erreur de balisage, panneau défectueux, pollution, conflit d'usages...).
- La vente de cette fiche est autorisée au coût d'impression.
- Ne pas jeter dans la nature.

L'outil Geotrek a été financé par l'Union européenne, le Parc national des Ecrins et le Parc national du Mercantour.

Le projet Chemins des Parcs est financé par la Région Provence-Alpes-Côte-d'Azur et les Parcs naturels régionaux des Alpilles, de Camargue, du Luberon, du Queyras et du Verdon.

Ce projet partenarial rassemble également le Comité Régional du Tourisme, les agences départementales de développement touristique, les offices de tourisme et les syndicats d'initiative.

- The authors of this website will in no case be held responsible for problems or accidents on the routes mentioned.
- We count on you to point out any inconsistency between this content and the field itineraries
- Please report any problems encountered on the routes (route marking problems, defective panels, pollution, conflict of uses ...) on <http://sentinelles.sportsdenature.fr>
- The sale of this sheet is authorized at the cost of printing
- Please don't litter

The Geotrek tool was funded by the European Union, the Ecrins National Park and the Mercantour National Park.

The Chemins des Parcs project is funded by the Provence-Alpes-Côte-d'Azur Region and the regional nature parks of Alpilles, Camargue, Luberon, Queyras and the Verdon.

This project was developed in partnership with the Regional Tourism Committee, the departmental tourist development agencies, and tourist offices.

www.cheminsdesparcs.fr

*Tours et détours dans les Parcs naturels régionaux
de Provence-Alpes-Côte d'Azur*

Avec le soutien de

