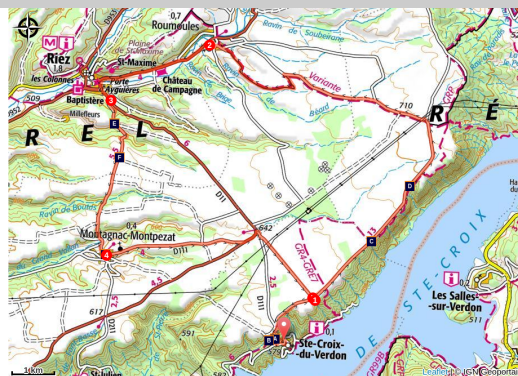


SAINTE-CROIX-DU-VERDON - Balade sensorielle à vélo

Sainte-Croix-du-Verdon



Paysages (©Stefano Blanc - PNR Verdon)

Des rives du lac de Sainte-Croix aux villages du plateau, une boucle expérientielle à vélo riche en couleurs et en senteurs !

Le plateau de Valensole se déguste en toute liberté. L'itinéraire vous immerge pendant des kilomètres dans l'immensité des paysages. Les jeux de lumières et les senteurs des champs en pleine floraison offrent une expérience sensorielle à ne pas manquer... et c'est au guidon d'un vélo que la magie des lieux se dévoile le mieux.

Infos pratiques

Pratique : VÉLO

Durée : 2 h 30

Longueur : 31.6 km

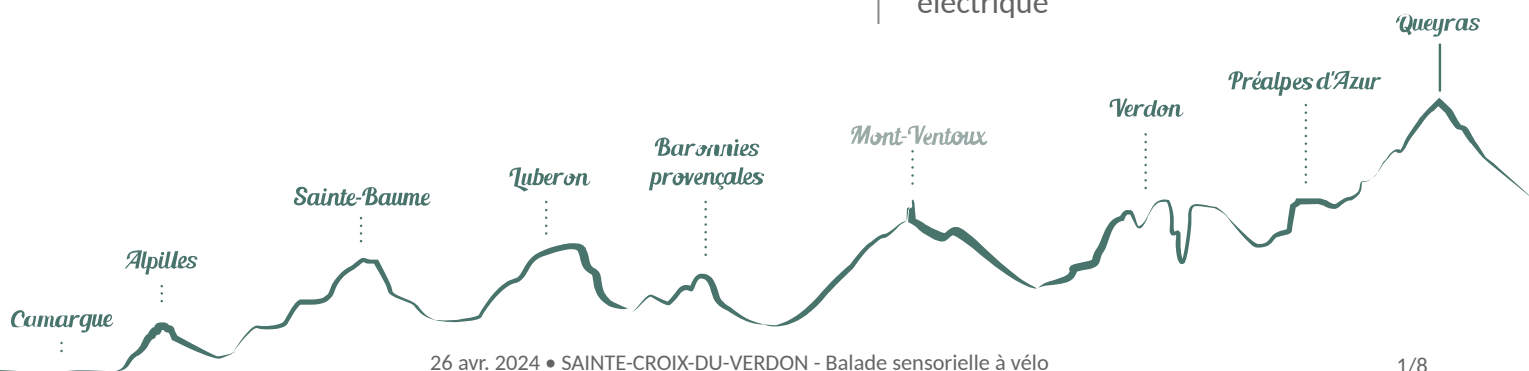
Dénivelé positif : 462 m

Difficulté : Moyen

Type : Boucle

Thèmes : Flore, Patrimoine et histoire, Point de vue

Accessibilité : VTC, VTT à assistance électrique



Itinéraire

Départ : Sainte-Croix-du-Verdon

Arrivée : Sainte-Croix-Du-Verdon

Balisage :  Vélo

De l'office de tourisme de Sainte-Croix, monter la route jusqu'à la sortie du village. Au carrefour avec la D111, suivre la direction de Riez et atteindre le carrefour indiquant Moustiers-Ste-Marie (C4).

1 - Du carrefour, s'engager direction Moustiers-Ste-Marie et poursuivre sur 6,8 km. Atteindre le hameau de Chaudon (au niveau du « gîte de l'école ») et bifurquer à gauche. Après 1 km, ignorer la route sur votre droite et continuer votre chemin tout droit. À la fin de la route, tourner à gauche puis poursuivre jusqu'à l'entrée de Roumoules. S'engager tout droit Rue Grande puis virer à gauche pour atteindre le centre du village.

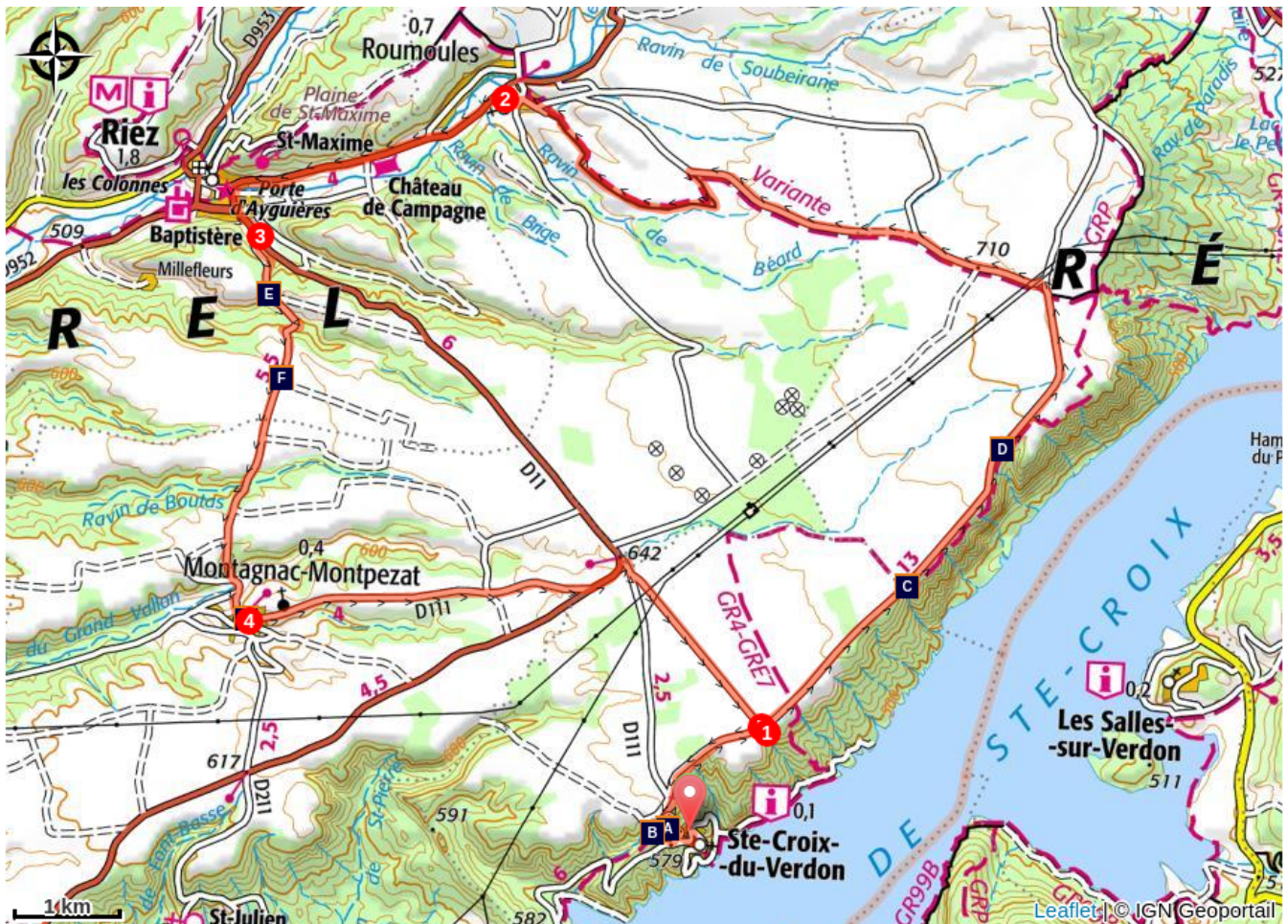
2 - Du bassin au centre de Roumoules, monter Rue de Villeneuve puis se diriger vers l'église. Atteindre la D952, tourner à gauche et poursuivre sur 3 km en direction de Riez. À Riez, traverser le pont enjambant le Colostre et suivre la D11 en direction de Sainte-Croix.

3 - À la sortie de Riez, quitter la D11 au niveau d'un imposant silo agricole pour s'engager sur une route s'élevant sur votre droite direction Montagnac (prudence, maîtriser sa vitesse dans les descentes rythmant cette section). Au pied de Montagnac, remonter pour rejoindre le centre du village après avoir viré à droite puis à gauche.

4 - Du centre de Montagnac, continuer votre parcours par la route indiquant Sainte-Croix. À la fin de la route, s'engager prudemment à gauche sur la D11, direction Sainte-Croix. Au carrefour suivant, tourner à droite sur la D111. Contourner le silo rouge et suivre la petite route obliquant à gauche (indiquant sauf véhicules agricoles). Poursuivre jusqu'à la fin de la route.

5 - Au carrefour avec la Route de Moustiers, tourner à droite et reprendre dans le sens inverse la route empruntée en début de parcours, direction Sainte-Croix. Au carrefour avec la D111, redescendre direction Sainte-Croix du Verdon, indiqué à 1 km et rejoindre votre point de départ.

Sur votre chemin...



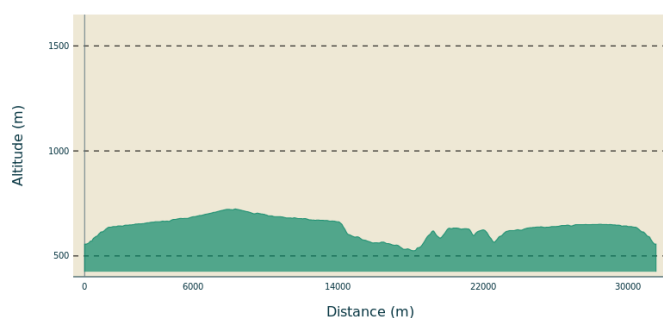
-  Un panorama max (A)
-  Sainte Croix un village une histoire (B)
-  Le lac de Santa Cruz (C)
-  Le plus jeune village de France (D)
-  Vue sur Roumoules (E)
-  En villégiature hors-saison (F)
-  Montagnac les Truffes (G)

Toutes les infos pratiques

Recommandations

Respecter le code de la route sur les voies ouvertes à la circulation publique. Secteur touristique, les routes peuvent être fréquentées par de nombreux automobilistes l'été. De ce fait, mais également en raison des fortes chaleurs, nous vous recommandons vivement les périodes de mars à juin et septembre à mi-novembre. Assurez-vous que vous disposez de tous les accessoires indispensables à une bonne randonnée : casques, nécessaire de dépannage, pompe, antivol, cartes, crème solaire.

Profil altimétrique



Altitude min 525 m
Altitude max 724 m

Source



Vélo Loisir Provence

Lieux de renseignements

Maison du Parc naturel régional du Verdon -
Domaine de Valx



Domaine de Valx, 04360 Moustiers-Sainte-Marie

info@parcduverdon.fr

Tel : +33 (0)4 92 74 68 00

<http://www.parcduverdon.fr/>

Sur votre chemin...



Un panorama max (A)

Vue panoramique sur le lac de Sainte-Croix, et son village du même nom.
Crédit photo : Stefano Blanc - PNR Verdon



Sainte Croix un village une histoire (B)

Autrefois un bassin s'épanouissait en une débauche de parcelles colorées encadrant la forêt sombre des Iscles. Il formait une entité originale et vivante. C'était une oasis parce que l'eau y abondait. Ses terres étaient travaillées avec soin ses « salles vertes » aux ramures fraîchement coupées continuaient à accueillir les bals en plein air lors des fêtes patronales. Elle attirait et retenait les amoureux de grands espaces, de joies simples « La vallée du Verdon avant le lac de Lucette Poncin »

Crédit photo : DR



Le lac de Santa Cruz (C)

L'île de Costebelle dans le lac de Sainte-Croix est le seul sommet resté visible après la mise en eau du lac de Sainte Croix en 1974.
Crédit photo : Stefano Blanc - PNR Verdon



Le plus jeune village de France (D)

Autrefois, Les Salles sur Verdon était un petit village agricole et rural typique du Haut-Var qui coulait des jours paisibles au fond de la vallée. Mais en 1973 il fut sacrifié à la production de l'électricité et disparu sous les eaux de retenues du barrage de Ste Croix. Le village fut entièrement détruit puis reconstruit en 1970 au bord du nouveau lac, les habitants gardent un souvenir amer de cette période ou leur passé a disparu sous les eaux du lac.

Crédit photo : J Burlot - VLP



Vue sur Roumoules (E)

En montant sur la route de Montagnac vous aurez une vue imprenable sur le village de Roumoules, perché sur son petit mamelon.

Crédit photo : Stefano Blanc - PNR Verdon



En villégiature hors-saison (F)

En voilà un qui a tout compris au charme et à la douceur des hivers provençaux. Migrateur, le busard Saint-Martin passe l'été en Scandinavie, mais se replie sous nos contrées quand viennent les frimas. Il est alors avec la buse, le seul grand rapace de jour à fréquenter le ciel Riézois. Quand la buse plane en cercle assez haut dans le ciel, les busards volent à quelques mètres du sol suivant, d'une manière caractéristique, le profil des faibles et doux reliefs qui habillent les plateaux de Riez.

Crédit photo : DR



Montagnac les Truffes (G)

Certains ne connaissent ce village que sous le nom de Montagnac les Truffes. Il était un important centre commercial trufficole avec un passé glorieux, essentiellement pendant les années de 1815 à 1940. De mi-novembre à mi-mars un marché quotidien s'instaurait et avec l'apport des communes voisines, 700 à 1000 kilos de truffes fraîches étaient expédiées dans toute la France, surtout au Périgord ainsi que dans beaucoup de pays d'Europe et en Russie.

Crédit photo : DP



- En aucun cas les auteurs des contenus de ce site ne sauraient être tenus pour responsables de problèmes ou d'accidents sur les itinéraires cités.
- Cependant, nous comptons sur vous pour signaler toutes contradictions importantes entre cette fiche et le terrain.
- Pensez également à signaler les éventuels problèmes rencontrés pendant votre balade sur <http://sentinelles.sportsdenature.fr> (erreur de balisage, panneau défectueux, pollution, conflit d'usages...).
- La vente de cette fiche est autorisée au coût d'impression.
- Ne pas jeter dans la nature.

L'outil Geotrek a été financé par l'Union européenne, le Parc national des Ecrins et le Parc national du Mercantour.

Le projet Chemins des Parcs est financé par la Région Provence-Alpes-Côte-d'Azur et les Parcs naturels régionaux des Alpilles, de Camargue, du Luberon, du Queyras et du Verdon.

Ce projet partenarial rassemble également le Comité Régional du Tourisme, les agences départementales de développement touristique, les offices de tourisme et les syndicats d'initiative.

- The authors of this website will in no case be held responsible for problems or accidents on the routes mentioned.
- We count on you to point out any inconsistency between this content and the field itineraries
- Please report any problems encountered on the routes (route marking problems, defective panels, pollution, conflict of uses ...) on <http://sentinelles.sportsdenature.fr>
- The sale of this sheet is authorized at the cost of printing
- Please don't litter

The Geotrek tool was funded by the European Union, the Ecrins National Park and the Mercantour National Park.

The Chemins des Parcs project is funded by the Provence-Alpes-Côte-d'Azur Region and the regional nature parks of Alpilles, Camargue, Luberon, Queyras and the Verdon.

This project was developed in partnership with the Regional Tourism Committee, the departmental tourist development agencies, and tourist offices.

Avec le soutien de



Avec l'aide technique de :

- Vélo Loisir Provence