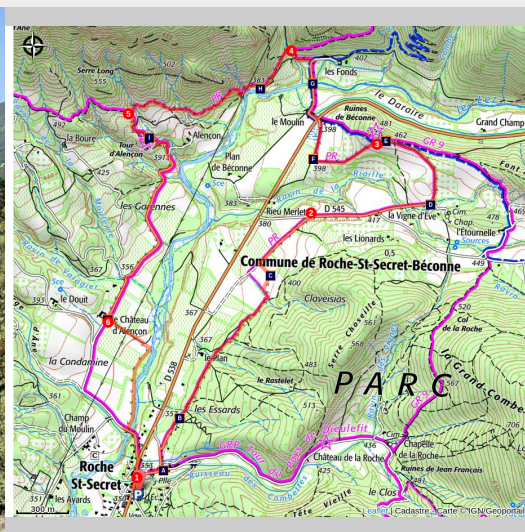


# ROCHE-SAINT-SECRET-BÉCONNE - Tours et détours du Lez



Roche-Saint-Secret-Béconne



Panorama depuis le carrefour "Tour d'Alençon" (Léo MICHELET - PNR Baronnies provençales)

*Entre champs agricoles et Lez, une boucle qui retrace l'histoire seigneuriale des villages de Béconne et de Roche-Saint-Secret.*

« Aux beaux jours d'été, les champs de lavande en fleurs viennent parfumer cette balade. Bien qu'exposés au soleil, les bords du Lez et les passages en forêt permettent de se rafraîchir de la chaleur. En me promenant, j'ai comme l'impression de revenir au temps du Moyen Age. Les champs de culture et les ruines d'anciens villages médiévaux, tour et château viennent témoigner de ce passé ». Léo MICHELET, stagiaire au Pnr des Baronnies provençales.

## Infos pratiques

Pratique : À pied

Durée : 3 h 15

Longueur : 9.2 km

Dénivelé positif : 590 m

Difficulté : Moyen

Type : Boucle

Thèmes : Eaux et rivières, Patrimoine et histoire



# Itinéraire

Départ : Place de l'église, Roche-Saint-Secret-Béconne

Arrivée : Roche-Saint-Secret-Béconne

Balisage :  GR®  GRP®  PR

Au bout du parking, descendre à gauche l'escalier menant sur la D538.

**1-** Tourner à droite et emprunter la route sur 80 m puis franchir le pont. Au niveau du carrefour "La Roche-St-Secret" (alt. 350 m), virer à droite et emprunter le chemin du Rastelet. Au 1er croisement, laisser partir le GRP® tout droit et prendre à gauche sur le chemin des Essards (PR). Avancer 130 m jusqu'au chemin caillouteux des Condamines sur la droite. Continuer tout droit le chemin en sous-bois, longer un champ de vignes, serpenter à droite puis à gauche entre les champs de lavande et longer un ancien cabanon abandonné. Poursuivre le chemin jusqu'à rejoindre la D545 (PR).

**2-** Virer à droite et emprunter la D545 sur 400 m (prudence !). À la maison, filer tout droit sur le chemin des Vergers (PR), puis 320 m plus loin gravir à gauche le chemin de la Chapelle. Longer un verger et continuer vers la gauche jusqu'aux ruines de Béconne (privé - ne se visite pas).

**3-** Descendre le chemin de gauche (PR). Au croisement suivant, tourner à droite, longer un champ de vigne et atteindre la D538. Traverser la route (prudence !) et emprunter en face le chemin des Fonts (GR®). 60 m plus loin, poursuivre à droite, franchir le pont au-dessus du Lez, puis dans le virage, prendre à gauche et emprunter le chemin caillouteux (GR®).

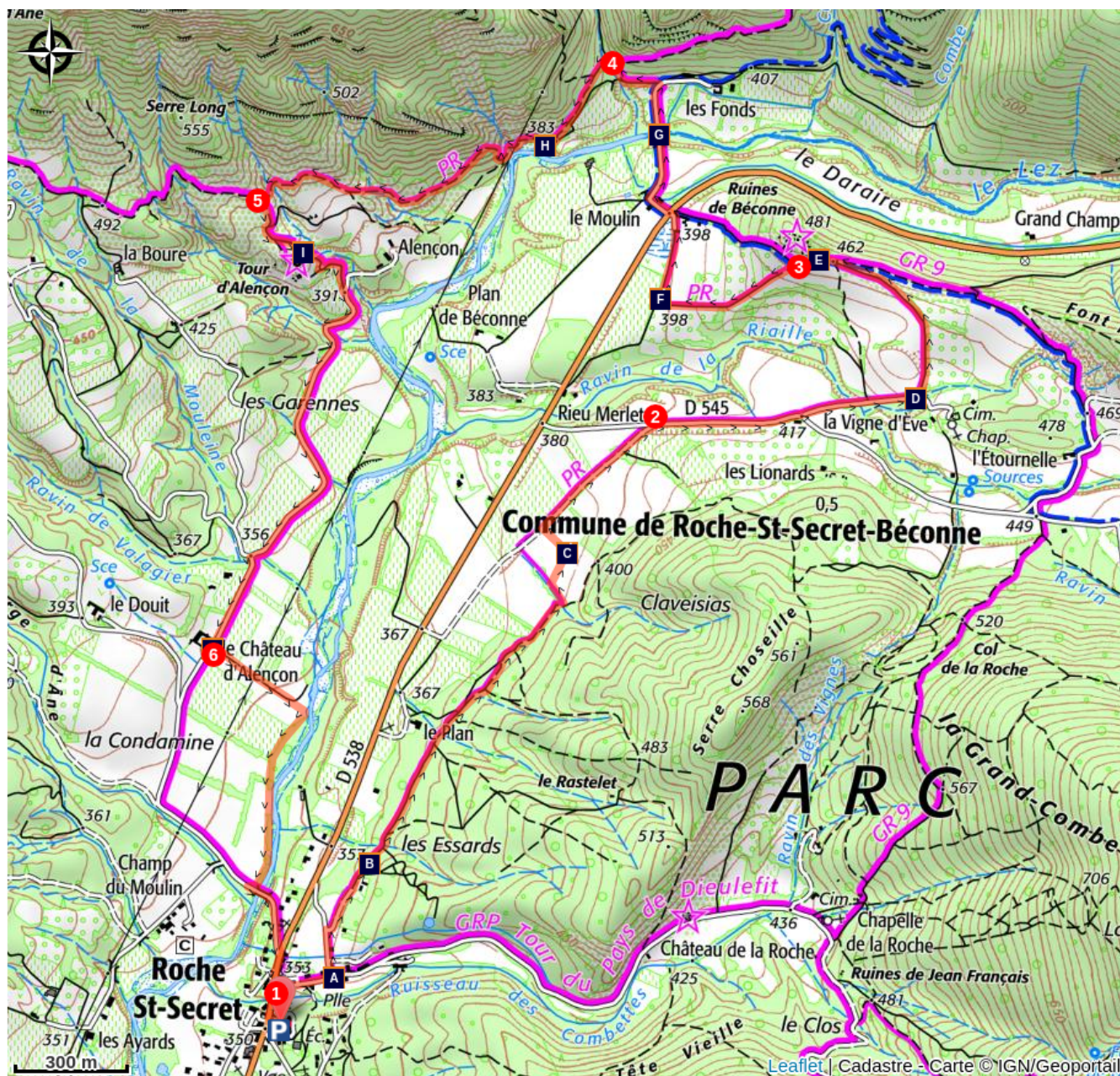
**4-** Au carrefour "Combe du Four" (alt. 400 m), tourner à gauche en direction de la Tour d'Alençon (PR). Traverser la forêt pour arriver sur le lit de la rivière (passage plus raide !). Rester sur la droite sans aller jusqu'au cours d'eau et continuer sur un sentier caillouteux. Franchir un passage délicat sur un escarpement rocheux. Atteindre des pâtures (bien refermer la barrière !).




**5-** Au carrefour "Tour d'Alençon" (alt. 460 m), prendre le sentier à gauche en direction de La Roche-Saint-Secret (bien refermer la barrière !). Suivre le chemin (GRP®), passer juste en contrebas de la Tour d'Alençon et atteindre une route goudronnée (bien refermer la barrière !). Poursuivre tout droit jusqu'au château d'Alençon.

**6-** Au château, prendre à gauche (PR), traverser les champs de vigne et de lavande, puis en bord de rives, virer à droite et longer la lisière du bois. Déboucher sur le chemin revêtu d'Alençon, tourner à gauche, traverser le pont sur le Lez, puis gagner la D538 (GRP®). L'emprunter à droite sur 100 m (prudence !).

**1-** Poursuivre tout droit et revenir au parking en suivant en sens inverse le cheminement emprunté au départ.

# Sur votre chemin...



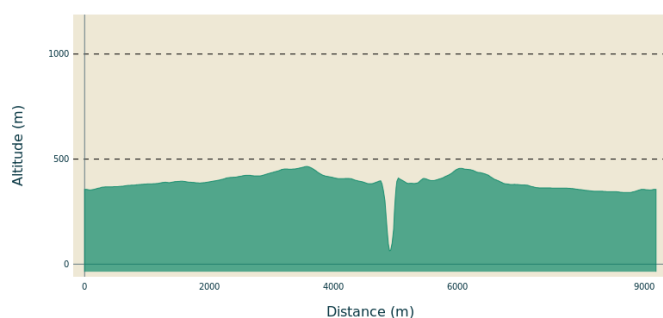
- |  |   |
|--|---|
|  L'usine à soie (A)                     |  La chênaie (B)                        |
|  La culture de la lavande (C)           |  La Chapelle Notre-Dame-de-Béconne (D) |
|  Le vieux village de Béconne (E)        |  La viticulture (F)                    |
|  L'usine hydroélectrique de Béconne (G) |  Le Lez (H)                            |
|  La Tour d'Alençon (I)                  |  Le Château d'Alençon (J)              |

# Toutes les infos pratiques

## ⚠️ Recommandations

- Au départ et à l'arrivée, au point 2, après le point 3 : traversée de route départementale, prudence !
- Après le point 4 : passage raide pour descendre vers le Lez, puis passage abrupt dans les marnes.
- Avant et après le point 5 : bien refermer les barrières de clôtures après son passage.
- RESPECTER LA TRANQUILLITE du lieu où on se promène, [éviter de crier](#) et ne pas utiliser d'instruments ou d'appareils sonores (radio, etc.), par respect pour les autres usagers mais aussi pour la [quiétude de la faune](#), notamment en périodes de reproduction et d'hivernage où les animaux sont beaucoup plus vulnérables.
- Éviter de cueillir les plantes sauvages : certaines d'entre elles sont [protégées](#).
- Le chemin passe à proximité de cultures qui sont des [propriétés privées](#), merci de ne rien cueillir dans les champs (lavandes, fruits, etc ...).
- Éviter de randonner dans le lit des cours d'eau. Le piétinement est susceptible de déranger les espèces et la vie aquatique (poissons, libellules, crustacés). [Marcher de préférence sur les berges de la rivière](#).
- Une partie de l'itinéraire est fortement [exposée au soleil](#), prendre l'équipement nécessaire (eau, casquette, crème solaire, ...) pour les chaudes journées d'été. Privilégier un [départ tôt le matin](#) pour éviter les heures chaudes de la journée.
- RISQUE INCENDIE. Le feu est l'ennemi de la forêt... et du randonneur ! [Ne pas fumer](#) en forêt et [ne pas allumer de feu](#), d'autant que quelle que soit la saison, c'est [interdit](#) ! Et en période estivale, avant de partir en balade, se renseigner sur les [conditions et réglementations d'accès aux massifs forestiers](#).

## Profil altimétrique



Altitude min 64 m  
Altitude max 465 m

## Accès routier

À 14 km de Valréas, par la D10, D47, D167 jusqu'à Taulignan, puis ensuite par la D24 et la D538 jusqu'au parking.

## Parking conseillé

Place de l'église, Roche-Saint-Secret-Béconne

## Lieux de renseignements

Maison du Parc naturel régional des Baronnies provençales



575 Route de Nyons - La plaine du Pont, 26510 Sahune

[smbp@baronnies-provencales.fr](mailto:smbp@baronnies-provencales.fr)

Tel : +33 (0)4 75 26 79 05

<http://www.baronnies-provencales.fr/>

OT Pays de Dieulefit - Bourdeaux

1, place Abbé Magnet, 26220 Dieulefit

[ot@dieulefit-tourisme.com](mailto:ot@dieulefit-tourisme.com)

Tel : +33 (0)4 75 46 42 49

<https://www.dieulefit-tourisme.com/>

# Sur votre chemin...

---



## L'usine à soie (A)

Cette longue bâtisse, en activité entre la fin du XIXe s. et les années 1930, utilisait la force motrice du ruisseau des Combettes. Elle appartenait à la famille Armandy, également propriétaire d'autres usines à soie à Taulignan. En rez-de-chaussée, les pièces plus humides étaient dédiées au dévidage des fils de soie qui étaient travaillés à l'étage dans un espace plus aéré. Les employées étaient des orphelines, hébergées dans un pensionnat contigu à l'usine. Propriété privée.

Crédit photo : Léo MICHELET - PNR Baronnies provençales

---



## La chênaie (B)

Le Chêne vert (*Quercus ilex*), ou yeuse, est ici en limite de répartition. Il pousse sur des terrains superficiels et caillouteux, peut atteindre 15 mètres de haut et 2 ou 3 mètres de tour de tronc. Dans la région, il peut être utilisé pour la culture des truffes. Toutefois, le nom du quartier, « les Essards », évoque l'ancienne pratique de l'essartage. Tous les 10 à 15 ans, les chênes étaient coupés, les souches de troncs brûlées et le terrain cultivé avant d'être abandonné quelques années plus tard.

Crédit photo : Léo Michelet - PNR Baronnies provençales

---



## La culture de la lavande (C)

Depuis l'Antiquité, la lavande est convoitée pour ses nombreuses vertus. Elle permet notamment de combattre l'anxiété, la nervosité et l'insomnie. La lavande existe à l'état sauvage mais, depuis les années 1930, elle est cultivée en champs. Il existe 2 espèces de lavande, la Lavande fine (*Lavandula angustifolia*) et la Lavande aspic (*Lavandula latifolia*), et un hybride, le Lavandin (*Lavandula x intermedia*), qui se répartissent selon l'altitude. Leur distillation, attestée depuis le XVIe s. permet d'obtenir de l'huile essentielle utilisée en cosmétique ou pharmacie.

Crédit photo : Lionel Pascale



## La Chapelle Notre-Dame-de-Béconne (D)

De fondation romane, reconstruite au XIV<sup>e</sup> s. la chapelle, dépendance de l'abbaye de la Chaise-Dieu en Auvergne, était réputée pour ses guérisons miraculeuses. Elle reste un lieu de pèlerinage les lundis de Pâques. Accolées à la nef se trouvent deux chapelles latérales où sont sculptées les armes de la famille de Vesc, seigneurs du lieu. A l'intérieur se trouvent deux tableaux représentant la Vierge. A l'extérieur, le petit cimetière comportait une partie réservée aux protestants.

Crédit photo : Léo MICHELET - PNR Baronnies provençales



## Le vieux village de Béconne (E)

Le château de Béconne, à la vaste enceinte quadrangulaire, situé sur un éperon rocheux et offrant une vue à 360°, était en limite du Comté de Valentinois aux XIV<sup>e</sup> s. et XV<sup>e</sup> s. Il contrôlait la vallée du Lez et le chemin qui passait au nord de la Lance. A l'est, le village s'est développé en dehors de l'enceinte castrale. Les ruines du village témoignent d'un abandon progressif de celui-ci jusqu'au XX<sup>e</sup> s. Il est à l'origine de la commune de Béconne fusionnée avec celle de La Roche en 1973.

Crédit photo : Léo MICHELET - PNR Baronnies provençales



## La viticulture (F)

Les parcelles viticoles de la commune font partie de l'AOC Grignan-les-Adhémar. Ce sont les seules du Pnr des Baronnies provençales à faire partie de cette appellation. Ce label a été obtenu en 1973 et recouvre 1 800 ha. Il existe plusieurs cépages de rouge et rosé (grenache noir, syrah, carignan...) et de blanc (viognier, grenache blanc, marsanne...). La commune de Roche-Saint-Secret-Béconne compte trois domaines relevant de l'AOC (Caminottes, Chardon bleu et Serres des Vignes).

Crédit photo : PNR des Baronnies provençales



## L'usine hydroélectrique de Béconne (G)

L'eau du Lez a longtemps été utilisée pour faire fonctionner un moulin à blé puis une usine hydroélectrique qui fut la première en France. Entre 1888 et jusqu'en 1960, elle alimentait Dieulefit et Valréas. A gauche du chemin avant de traverser la route, un ancien déversoir, aujourd'hui planté d'arbres, alimentait cette usine. Une chute d'eau de 25 mètres faisait fonctionner les deux turbines de la centrale. A l'aval, les canaux permettaient d'irriguer les cultures.

Crédit photo : DR



## Le Lez (H)

Le Lez, de régime nival, prend sa source dans la commune de Teyssières, sur le versant oriental de la montagne de la Lance, à 1000 m d'altitude. Il traverse, en amont des gorges de Roche-Saint-Secret-Béconne, montagnes et zones boisées. Il continue ensuite sa course dans les plaines du Tricastin. Après 75 km, il rejoint le Rhône à Mornas. La rivière fait l'objet d'un programme de restauration de la continuité écologique en aval pour l'Anguille d'Europe (*Anguilla anguilla*), espèce en danger d'extinction.

Crédit photo : Léo MICHELET - PNR Baronnies provençales

---



## La Tour d'Alençon (I)

Le donjon d'Alençon de 13,20 m de haut, est le dernier vestige monumental d'un château qui, entre le XIIe s. et le XVe s. protégeait un village aujourd'hui abandonné. La tour, construite avec des blocs de calcaire clair, dispose de plusieurs portes et d'une belle baie géminée. Plusieurs familles seigneuriales se sont succédées entre le XIVe s. et le XVIIe s. les Montauban, les Poitiers et les Bologne. La tour d'Alençon, propriété communale, est inscrite aux Monuments Historiques depuis 1992.

Crédit photo : Léo MICHELET - PNR Baronnies provençales

---



## Le Château d'Alençon (J)

Les seigneurs d'Alençon ont quitté leur tour vers la fin du XVe s. pour s'installer en plaine, près des terres cultivables. Cette ferme fortifiée du XVIe s. entourée d'une enceinte avec 5 tours dont une écroulée, est composée d'une cour, d'un ancien logis et de communs. Les champs de vigne et de lavande qui l'entourent attestent de l'importance de l'agriculture dans l'économie locale. Ancienne propriété d'agriculteurs, elle a servi et sert d'habitation, d'entrepôt, d'écurie et de bergerie.

Crédit photo : Léo MICHELET - PNR Baronnies provençales





- En aucun cas les auteurs des contenus de ce site ne sauraient être tenus pour responsables de problèmes ou d'accidents sur les itinéraires cités.
- Cependant, nous comptons sur vous pour signaler toutes contradictions importantes entre cette fiche et le terrain.
- Pensez également à signaler les éventuels problèmes rencontrés pendant votre balade sur <http://sentinelles.sportsdenature.fr> (erreur de balisage, panneau défectueux, pollution, conflit d'usages...).
- La vente de cette fiche est autorisée au coût d'impression.
- Ne pas jeter dans la nature.

L'outil Geotrek a été financé par l'Union européenne, le Parc national des Ecrins et le Parc national du Mercantour.

Le projet Chemins des Parcs est financé par la Région Provence-Alpes-Côte-d'Azur et les Parcs naturels régionaux des Alpilles, de Camargue, du Luberon, du Queyras et du Verdon.

Ce projet partenarial rassemble également le Comité Régional du Tourisme, les agences départementales de développement touristique, les offices de tourisme et les syndicats d'initiative.

- The authors of this website will in no case be held responsible for problems or accidents on the routes mentioned.
- We count on you to point out any inconsistency between this content and the field itineraries
- Please report any problems encountered on the routes (route marking problems, defective panels, pollution, conflict of uses ...) on <http://sentinelles.sportsdenature.fr>
- The sale of this sheet is authorized at the cost of printing
- Please don't litter

The Geotrek tool was funded by the European Union, the Ecrins National Park and the Mercantour National Park.

The Chemins des Parcs project is funded by the Provence-Alpes-Côte-d'Azur Region and the regional nature parks of Alpilles, Camargue, Luberon, Queyras and the Verdon.

This project was developed in partnership with the Regional Tourism Committee, the departmental tourist development agencies, and tourist offices.

[www.cheminsdesparcs.fr](http://www.cheminsdesparcs.fr)

*Tours et détours dans les Parcs naturels régionaux  
de Provence-Alpes-Côte d'Azur*

Avec le soutien de

