


POURRIÈRES - À la découverte du vieux village

Pourrières



Calade et panorama vers le Mont Aurélien (Denis Caviglia)

Une balade pittoresque, une vue panoramique pour découvrir la plaine de l'Arc, les massifs Sainte-Victoire, Monts Auréliens et de l'Etoile.

« Pourrières est un village aux multiples facettes : ses ruelles authentiques, sa grande plaine viticole, sa forêt... et surtout sa situation exceptionnelle ! Perché à 302 m d'altitude, c'est une véritable vigie entre les Bouches-du-Rhône et le Var dont Pourrières est la porte d'entrée. Laissez-vous emporter par ses paysages remarquables, connus dans le monde entier, et son histoire héroïque ». Catherine Piron, point d'information touristique et valorisation du patrimoine.

Infos pratiques

Pratique : À PIED

Durée : 45 min

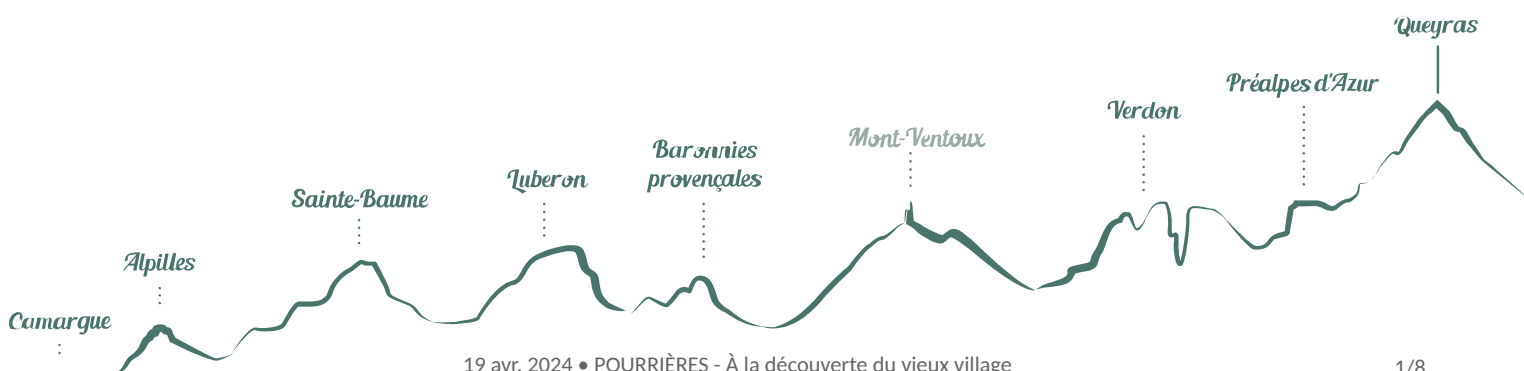
Longueur : 1.2 km

Dénivelé positif : 37 m

Difficulté : Très facile

Type : Boucle

Thèmes : Patrimoine et histoire



Itinéraire

Départ : Parking de la médiathèque

Arrivée : Pourrières

Balisage :  Non balisé

Au départ du parking, prendre à gauche la Grande Rue, puis à nouveau à gauche la rue Jean Aicard. Au bout de celle-ci, se diriger à droite et tourner ensuite à gauche dans la rue des Poilus.

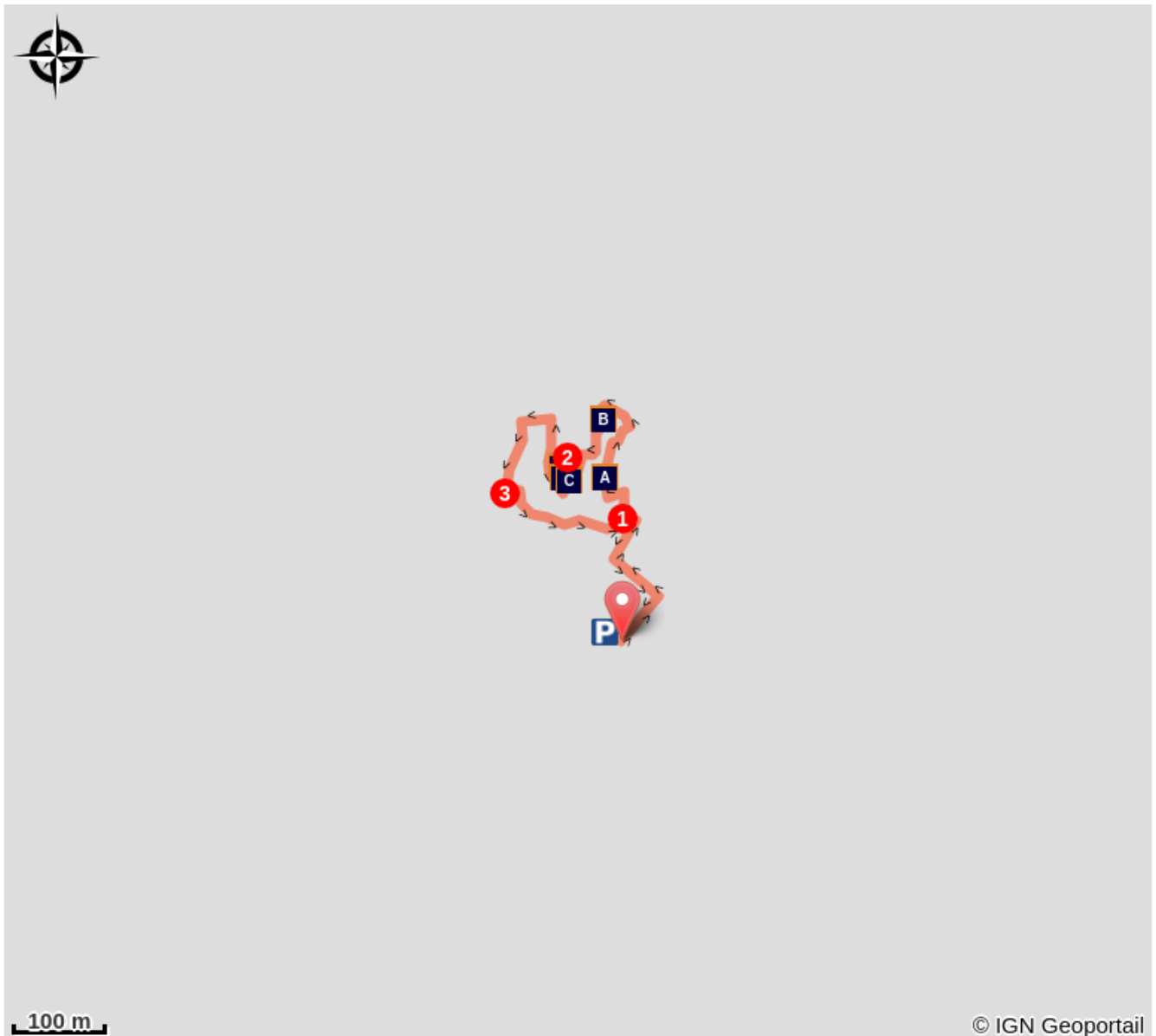
1- Virer à droite pour monter la rue du Nord et rejoindre la place du 11 novembre. S'élever ensuite à gauche dans la rue Droite. Au bout des escaliers, continuer tout droit puis tourner à gauche dans la rue de l'Église. Contourner l'église, laisser à gauche la rue de l'Horloge puis, à l'élargissement, poursuivre en face dans la rue Bellevue. Après l'arche, tourner à droite pour atteindre la place du Château.

2- Emprunter la calade qui débouche dans la rue Sous le château, puis se diriger à droite en longeant l'enceinte en pierre. Au bout de la rue, s'orienter à gauche, traverser la place de l'An 102 et poursuivre tout droit dans la rue du même nom.

3- Continuer en zigzagant par la rue des Galiniers, emprunter en face la rue Pasteur et descendre ensuite à droite dans la rue du Nord.

1- Tourner à droite dans la rue des Poilus et regagner le parking par le chemin de l'aller.

Sur votre chemin...




 Caius Marius (A)

 Aux origines de Pourrières (C)

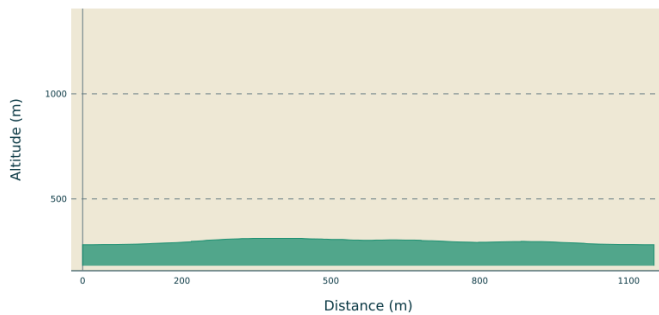
 Le castrum et son château (E)

 Notre-Dame de l'Assomption (B)

 La viticulture aujourd'hui (D)

Toutes les infos pratiques

Profil altimétrique



Altitude min 282 m
Altitude max 312 m

Transports

Arrêt « Place de la Paix »
Lignes de bus ZOU ! <https://zou.maregionsud.fr/>
Ligne 4003 (BRIGNOLES - AIX-EN-PROVENCE)

Accès routier

À 28 km d'Aix-en-Provence par la DN7 puis l'A8. À 13,7 km de Saint-Maximin-la-Sainte-Baume par la DN7.

Parking conseillé

Parking de la médiathèque

Source



Pays d'art et d'histoire Provence Verte Verdon

Lieux de renseignements

OT de Saint-Maximin - Provence Verte & Verdon
Tourisme



Couvent Royal, 83470 Saint-Maximin-la-Sainte-Baume
saintmaximin@provenceverteverdon.fr
Tel : +33 (0)4 94 59 25 89
<http://www.provenceverteverdon.fr>

Sur votre chemin...



Caius Marius (A)

La légende a fait de cette zone géographique le lieu des combats ayant opposé les armées romaines aux peuples barbares en 102 av. JC. Caius Marius mena cette bataille, qui eut lieu, en fait, aux environs immédiats de la ville d'Aqua Sextiae (Aix-en-Provence). En mémoire du triomphe, un monument de forme pyramidale fut érigé. Aujourd'hui détruit, seule sa partie sommitale, qui orne actuellement une des fontaines du village, est conservée. Ce monument demeure le symbole du village et de son blason.

Crédit photo : DR



Notre-Dame de l'Assomption (B)

Construite certainement à la fin du XI^e siècle, l'église était primitivement dédiée à Saint-Trophime. Elle est transformée à plusieurs reprises aux XVI^e et XVII^e siècles. Elle sera alors dédiée à Notre-Dame-de-l'Assomption. Vers 1570, un premier agrandissement est prévu ainsi que l'aménagement de la chapelle du seigneur. En 1585, le chœur est agrandi et une tribune installée. En 1664, une chapelle alors adossée à l'église, est détruite afin de permettre l'extension de la nef.

Crédit photo : Andrea Fernandez - PNR Sainte-Baume



Aux origines de Pourrières (C)

Situé entre la Montagne Sainte-Victoire et le Mont Aurélien, le village de Pourrières occupe un coteau dominant la vallée agricole de l'Arc. Le toponyme, Porrerias, qui viendrait de porrum, le poireau (légume cultivé autrefois dans la plaine), apparaît pour la première fois en 1046. Plusieurs sites d'habitats se sont succédés, depuis les oppida de l'Age du Fer, parmi lesquels le fameux « Pain de Munition », en passant par les villae agricoles de l'époque gallo-romaine disséminées dans la plaine.

Crédit photo : Lionel KABAC 2017 © TRES EN VUE



La viticulture aujourd'hui (D)

La plaine agricole de l'Arc fut plantée de vignes dès l'Antiquité. Les caractéristiques géo-climatiques particulières de cette vallée font d'elle un lieu propice à la culture de la vigne. La viticulture tient encore aujourd'hui une place très importante dans l'économie locale avec des domaines privés et une cave Coopérative : le cellier Caius Marius. Des vins de trois appellations sont produits dans ce terroir : AOP Côte de Provence-Sainte-Victoire, AOP Côtes de Provence et IGP Vins de Pays du Var.

Crédit photo : Lionel KABAC 2017 © TRES EN VUE



Le castrum et son château (E)

Au Moyen Age, un bourg et une forteresse protégés par une enceinte sont situés au sommet de la colline. Au X^{IV}e siècle, le seigneur de Glandevès fait raser la forteresse médiévale pour construire un nouveau château. Ce dernier va connaître d'importantes transformations au XVIII^e siècle avant d'être démantelé après la Révolution Française. A partir de cette période, le village s'est étendu sur les flancs de son promontoire pour descendre dans la plaine.

Crédit photo : Lionel KABAC 2017 © TRES EN VUE



- En aucun cas les auteurs des contenus de ce site ne sauraient être tenus pour responsables de problèmes ou d'accidents sur les itinéraires cités.
- Cependant, nous comptons sur vous pour signaler toutes contradictions importantes entre cette fiche et le terrain.
- Pensez également à signaler les éventuels problèmes rencontrés pendant votre balade sur <http://sentinelles.sportsdenature.fr> (erreur de balisage, panneau défectueux, pollution, conflit d'usages...).
- La vente de cette fiche est autorisée au coût d'impression.
- Ne pas jeter dans la nature.

L'outil Geotrek a été financé par l'Union européenne, le Parc national des Ecrins et le Parc national du Mercantour.

Le projet Chemins des Parcs est financé par la Région Provence-Alpes-Côte-d'Azur et les Parcs naturels régionaux des Alpilles, de Camargue, du Luberon, du Queyras et du Verdon.

Ce projet partenarial rassemble également le Comité Régional du Tourisme, les agences départementales de développement touristique, les offices de tourisme et les syndicats d'initiative.

- The authors of this website will in no case be held responsible for problems or accidents on the routes mentioned.
- We count on you to point out any inconsistency between this content and the field itineraries
- Please report any problems encountered on the routes (route marking problems, defective panels, pollution, conflict of uses ...) on <http://sentinelles.sportsdenature.fr>
- The sale of this sheet is authorized at the cost of printing
- Please don't litter

The Geotrek tool was funded by the European Union, the Ecrins National Park and the Mercantour National Park.

The Chemins des Parcs project is funded by the Provence-Alpes-Côte-d'Azur Region and the regional nature parks of Alpilles, Camargue, Luberon, Queyras and the Verdon.

This project was developed in partnership with the Regional Tourism Committee, the departmental tourist development agencies, and tourist offices.

Avec le soutien de



Avec l'aide technique de :

- Pays d'art et d'histoire Provence Verte Verdon