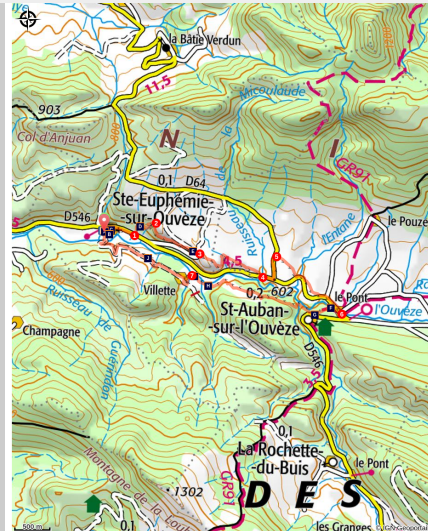


SAINTE-EUPHÉMIE-SUR-L'OUVÈZE - Les petites gorges de l'Ouvèze

Sainte-Euphémie-sur-Ouvèze



Le plateau des Moures (Christian TESSIER)



Une balade bucolique entre adret et ubac à la découverte du patrimoine bâti et agricole d'une part, et d'autre part de la haute vallée de l'Ouvèze.

"Ce circuit convivial invite à la contemplation au travers d'un parcours mêlant les paysages variés de deux villages marqués par l'histoire du protestantisme. A l'arrivée sur le plateau des Moures, une vue saisissante vous attend sur la Haute vallée de l'Ouvèze, avec en contrebas des barres rocheuses, les gorges de Saint-Colomban. La suite, plus intimiste, conclut la balade dans les sous-bois entre bords de l'Ouvèze et champs de lavande." Manon SAPHORE, stagiaire au Pnr des Baronnies provençales.

Infos pratiques

Pratique : À PIED

Durée : 3 h 15

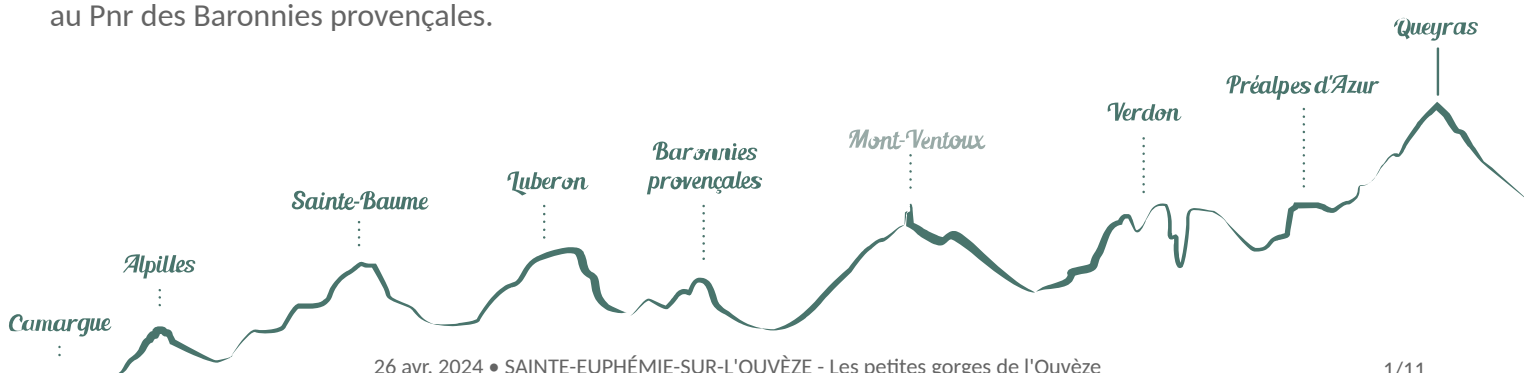
Longueur : 10.3 km

Dénivelé positif : 306 m

Difficulté : Facile

Type : Boucle

Thèmes : Patrimoine et histoire



Itinéraire

Départ : Sainte Euphémie-sur-Ouvèze, entrée du village

Arrivée : Sainte Euphémie-sur-Ouvèze

Balisage :  PR

A partir du parking, passer sous le porche et traverser le village sur 150m en longeant l'église et le mûrier creux. Au bout de l'allée, emprunter la montée débouchant sur la D546 et s'engager à droite (prudence !).

1- Au niveau du panneau de sortie d'agglomération, emprunter la piste de terre située à gauche sur 20m puis prendre le sentier à droite. Le remonter sur 450m en s'enfonçant progressivement dans la végétation jusqu'à atteindre les abords du plateau.

2- Continuer sur le sentier (ne pas franchir le petit pont au dessus du ruisseau), puis tourner à droite sur la piste caillouteuse sur 100m pour rejoindre la route. Prendre cette route à droite sur 800m jusqu'au croisement puis emprunter la piste de gauche.

3- Après environ 90m, s'engager sur le sentier à droite et le descendre jusqu'à arriver sur une dalle rocheuse. Poursuivre à droite (passage à gué !) sur 800m pour rejoindre la D546.

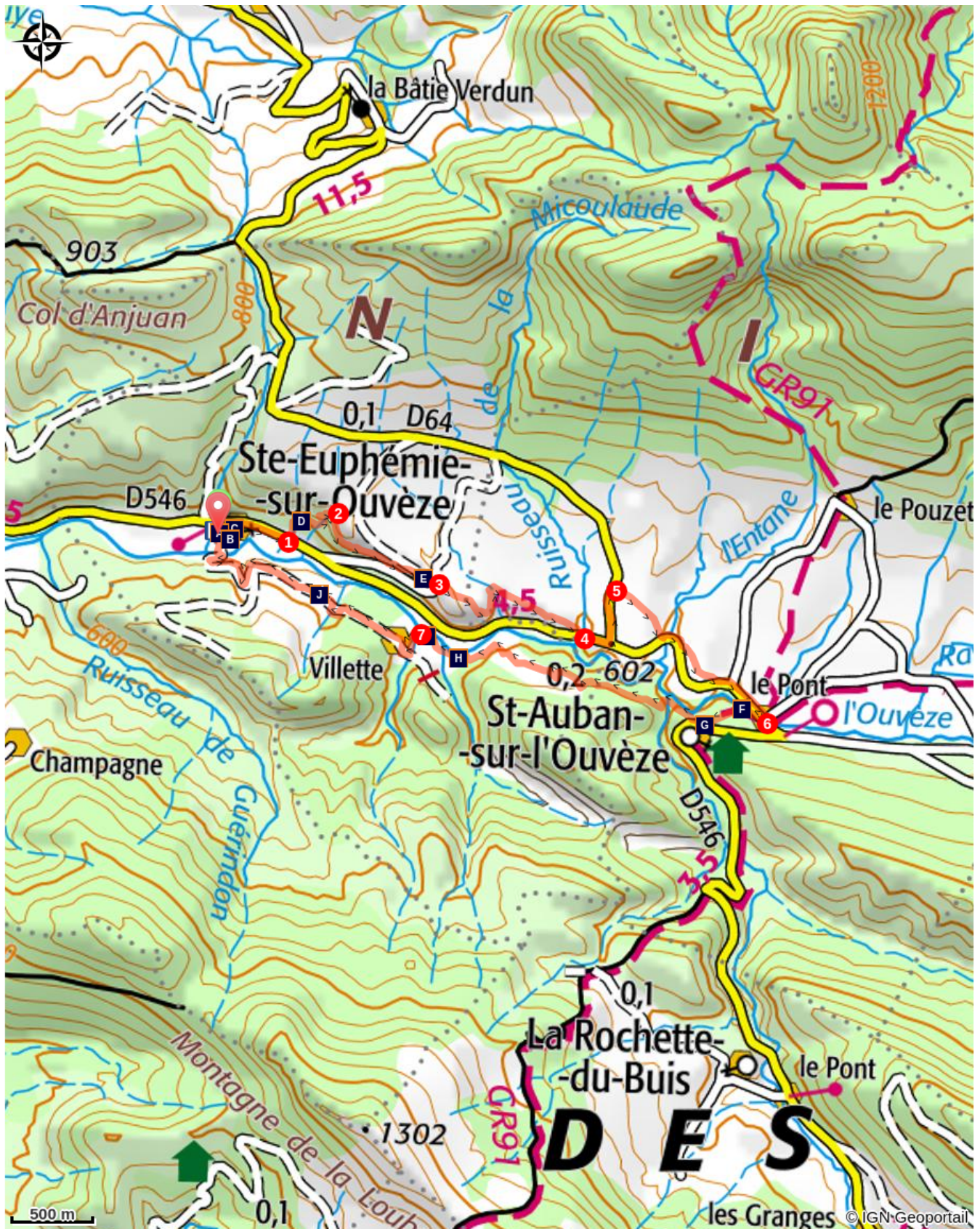
4- Longer la route sur 200m (prudence !) puis, au carrefour, monter à gauche sur la D64 et la suivre sur 350m jusqu'à la première piste à droite, après les maisons.



5- Emprunter cette piste sur la droite et la descendre jusqu'au Gîte d'étape Le Bougalou, puis tourner à gauche sur la D546. La longer sur 150m avant de remonter à gauche sur une petite route goudronnée. Au bout, prendre à nouveau à gauche sur la D546 sur 400m jusqu'au pont traversant l'Ouvèze, sous Saint-Auban.



6- Après le pont, laisser la route et prendre le chemin sur la droite longeant l'Ouvèze sur 200m. Remonter jusqu'au lavoir puis s'engager à droite sur le sentier descendant jusqu'au pont en bois. Suivre le sentier qui remonte sur trois épingles avant de traverser les bois et de longer les champs de la rive gauche de l'Ouvèze sur 2.5km.




7- Au carrefour, remonter à gauche sur 100m le long du ruisseau Combau puis s'engager à droite. Continuer sur cette piste forestière sur 1.8km pour arriver face à la mairie de Ste-Euphémie. Contourner le bâtiment par la gauche pour rejoindre le parking de départ.




Sur votre chemin...



-  Sainte-Euphémie, village médiéval (A)
-  Le Mûrier blanc (C)

-  Le temple, témoin du protestantisme (B)
-  Le sentier de pierres sèches (D)

-  Le plateau des Moures (E)
-  Les cimetières des bastions protestants (G)
-  La biodiversité dans le paysage (I)

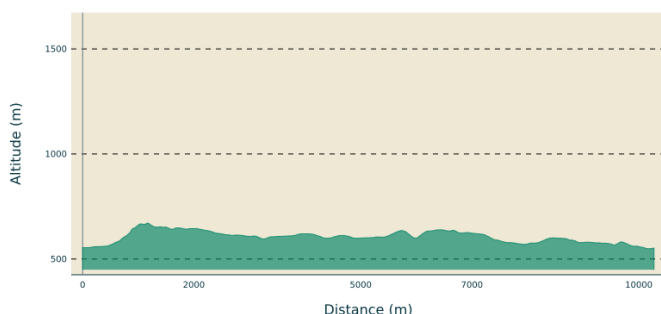
-  Le château des Pape-Saint-Auban (F)
-  Les bâtisseurs des rivières (H)
-  Un emblème de la Provence (J)

Toutes les infos pratiques

⚠️ Recommandations

- Avant le point 1 et au point 4 : traversée de route départementale, prudence !
- RESPECTER LA TRANQUILLITE du lieu où on se promène, **éviter de crier** et ne pas utiliser d'instruments ou d'appareils sonores (radio, etc.), par respect pour les autres usagers mais aussi pour la **quiétude de la faune**, notamment en périodes de reproduction et d'hivernage où les animaux sont beaucoup plus vulnérables.
- Éviter de cueillir les plantes sauvages : certaines d'entre elles sont **protégées**.
- Une partie de l'itinéraire est fortement **exposée au soleil**, prendre l'équipement nécessaire (eau, casquette, crème solaire, ...) pour les chaudes journées d'été. Privilégier un **départ tôt le matin** pour éviter les heures chaudes de la journée.

Profil altimétrique



Altitude min 549 m
Altitude max 671 m

Accès routier

Depuis Buis-les-Baronnies (12 km), suivre la D546 jusqu'à Sainte-Euphémie-sur-Ouvèze.

Depuis Séderon (22 km), emprunter la D542 pour rejoindre la D546.

Parking conseillé

Place du Petit portail (sortie du village direction Buis-les-Baronnies)

Lieux de renseignements

Maison du Parc naturel régional des Baronnies provençales



575 Route de Nyons - La plaine du Pont, 26510 Sahune

smbp@baronnies-provencales.fr

Tel : +33 (0)4 75 26 79 05

<http://www.baronnies-provencales.fr/>

OT Baronnies en Drôme Provençale - Buis-les-Baronnies


14 Boulevard Michel Eysseric, 26170 Buis-les-Baronnies

buis@baronnies-tourisme.com

Tel : +33 (0)4 75 28 04 59

<http://www.baronnies-tourisme.com>

Sur votre chemin...



Sainte-Euphémie, village médiéval (A)

Sainte-Euphémie est situé à cet emplacement depuis le XIV^{ème} siècle, le long d'une route médiévale et à la suite de l'abandon d'un habitat dominant le col de Peyruergue. Le village s'est organisé autour d'une église plus ancienne et a conservé ses fortifications et son plan rectangulaire d'origine. De ses 2 portes originelles, il ne subsiste que celle de l'Ouest menant au cœur du village. Sous la porte occidentale, des échelles accrochées au murs étaient réservées à la cueillette du tilleul.

Crédit photo : Manon SAPHORE - PNR Baronnies provençales



Le temple, témoin du protestantisme (B)

Lors de la réforme protestante au XVI^{ème} siècle, nombre d'habitants de la vallée de l'Ouvèze se sont convertis au protestantisme. À Saint-Auban et à Sainte-Euphémie, 2 temples témoignent encore de la présence protestante. Celui de Sainte-Euphémie a été installé dans une partie du chateau des Sade, seigneurs du lieu, contre le mur d'enceinte. Il y a été découvert en 2008, une inscription singulière sur sa cloche : "*J'appartiens aux protestants de Sainte-Euphémie - Drôme, 1948*"

Crédit photo : Manon SAPHORE - PNR Baronnies provençales



Le Mûrier blanc (C)

Au centre du village prend place ce Mûrier blanc (*Morus alba*) bicentenaire. Aujourd'hui une des figures emblématiques du village de Ste-Euphémie-sur-Ouvèze, il était au XVIII^e s. associé à la culture du vers à soie. C'est à cette période que la sériciculture pris un essor considérable, notamment dans la Drôme en raison des opportunités économiques qu'elle représentait. La production de "magnans" (cocons de soie) a peu à peu laissé place à la culture du tilleul suite à une épidémie de pébrine affectant une grande partie des mûriers.

Crédit photo : Manon SAPHORE - PNR Baronnies provençales



Le sentier de pierres sèches (D)

Au fil de l'ascension en direction des falaises, le sentier serpente entre des murets de pierres sèches. Ce bâti caractéristique permet le maintien des talus tout en conservant un savoir faire remarquable. Cette technique, exigeante et méticuleuse, présente l'avantage de la simplicité en ne nécessitant aucun liant entre les pierres et favorisant l'écoulement des eaux. Ces ouvrages font partie intégrante de l'identité paysagère des Baronnies provençales et se retrouvent sous différentes formes.

Crédit photo : Manon SAPHORE - PNR Baronnies provençales



Le plateau des Mours (E)

Le plateau des Mours offre une vue panoramique sur la vallée de l'Ouvèze, bénéficiant d'une exposition sud. Ce paysage se caractérise par une végétation épineuse où se mêlent le Genêt scorpion (*Genista scorpius*), le Buis commun (*Buxus sempervirens*) et les genévriers. Composé de haies, d'arbres isolés et de pelouses sèches, ce milieu ouvert est particulièrement favorable à plusieurs espèces d'oiseaux à caractère méditerranéen, telles que la Pipit rousseline (*Anthus campestris*), l'Alouette lulu (*Lullula arborea*), la Pie-grièche méridionale (*Lanius meridionalis*), la Venturon montagnard (*Carduelis citrinella*), ... Amis ornithologues, à vos jumelles !

Crédit photo : Manon SAPHORE - PNR Baronnies provençales



Le château des Pape-Saint-Auban (F)

Construit en haut du village, le château contrôlait une de ses entrées en direction du sud. Il fût construit en plusieurs temps à partir d'une tour et de salles datées du XIIIe siècle. Au XVIe siècles, les Pape-Saint-Auban, seigneurs du lieu, réorganisent leur château pour en faire un des bastions du protestantisme et une demeure plus agréable à vivre. Les Pape-Saint-Auban adoptent le protestantisme dès les années 1550 et participent activement aux épisodes militaires des guerres de religion.

Crédit photo : Manon SAPHORE - PNR Baronnies provençales



Les cimetières des bastions protestants (G)

Les cimetières protestants sont assez rares. Pourtant, on en trouve deux dans la vallée de la Haute Ouvèze à Ste-Euphémie et à St-Auban. Ils datent du XIXe siècle et font suite à la période de la Révocation de l'Édit de Nantes, au cours de laquelle les protestants se faisaient enterrer dans leurs "jardins". À St-Auban, le cimetière de la communauté comprend environ 150 sépultures. À Ste-Euphémie, le cimetière fût d'abord celui d'une famille du village avant de servir à d'autres protestants.


Crédit photo : Manon SAPHORE - PNR Baronnies provençales



Les bâtisseurs des rivières (H)

Espèce protégée et emblématique du territoire, le Castor d'Europe (*Castor fiber*) a colonisé depuis une quarantaine d'années les berges des rivières des Baronnies provençales. Celles de l'Ouvéze sont parsemées d'indices, laissés par le plus grand rongeur d'Europe, comme les troncs d'arbres écorcés ou encore les caractéristiques branches taillées en crayon. Son régime alimentaire se compose exclusivement de végétaux, il possède notamment un goût prononcé pour les écorces d'arbres (aulne, saule et peuplier).

Crédit photo : PNR des Baronnies provençales



La biodiversité dans le paysage (I)

Trésor de biodiversité, les Baronnies provençales offrent ici une parfaite illustration de la variété et de la concentration de leurs différents habitats naturels en quelques centaines de mètres : au 1er plan, prairie paturée, boisements de rivière (rypisylve), cours d'eau (l'Ouvéze), puis falaises calcaires. Au dessus, on devine le milieu semi-ouvert du plateau des Moures et son aridité. A l'arrière plan, les crêtes dominant à plus de 1200 m d'altitude. Un chance pour la faune et la flore... et pour les yeux.

Crédit photo : Manon SAPHORE - PNR Baronnies provençales



Un emblème de la Provence (J)

La rive gauche de l'Ouvéze présente un paysage davantage agricole avec les cultures de lavande. Nous retrouvons dans les Baronnies 3 variétés de lavandes : le lavandin, la lavande fine et la lavande aspic. Elles sont rattachées à l'appellation de Plantes à Parfum, Aromatiques et Médicinales et sont principalement destinées à la distillation, le reste de la production étant vendue en bouquets secs et fleurs mondées. La production de lavande fait partie des 3 750 hectares d'exploitation de PPAM.

Crédit photo : Matthieu MORARD - PNR Baronnies provençales



- En aucun cas les auteurs des contenus de ce site ne sauraient être tenus pour responsables de problèmes ou d'accidents sur les itinéraires cités.
- Cependant, nous comptons sur vous pour signaler toutes contradictions importantes entre cette fiche et le terrain.
- Pensez également à signaler les éventuels problèmes rencontrés pendant votre balade sur <http://sentinelles.sportsdenature.fr> (erreur de balisage, panneau défectueux, pollution, conflit d'usages...).
- La vente de cette fiche est autorisée au coût d'impression.
- Ne pas jeter dans la nature.

L'outil Geotrek a été financé par l'Union européenne, le Parc national des Ecrins et le Parc national du Mercantour.

Le projet Chemins des Parcs est financé par la Région Provence-Alpes-Côte-d'Azur et les Parcs naturels régionaux des Alpilles, de Camargue, du Luberon, du Queyras et du Verdon.

Ce projet partenarial rassemble également le Comité Régional du Tourisme, les agences départementales de développement touristique, les offices de tourisme et les syndicats d'initiative.

- The authors of this website will in no case be held responsible for problems or accidents on the routes mentioned.
- We count on you to point out any inconsistency between this content and the field itineraries
- Please report any problems encountered on the routes (route marking problems, defective panels, pollution, conflict of uses ...) on <http://sentinelles.sportsdenature.fr>
- The sale of this sheet is authorized at the cost of printing
- Please don't litter

The Geotrek tool was funded by the European Union, the Ecrins National Park and the Mercantour National Park.

The Chemins des Parcs project is funded by the Provence-Alpes-Côte-d'Azur Region and the regional nature parks of Alpilles, Camargue, Luberon, Queyras and the Verdon.

This project was developed in partnership with the Regional Tourism Committee, the departmental tourist development agencies, and tourist offices.

www.cheminsdesparcs.fr

*Tours et détours dans les Parcs naturels régionaux
de Provence-Alpes-Côte d'Azur*

Avec le soutien de

