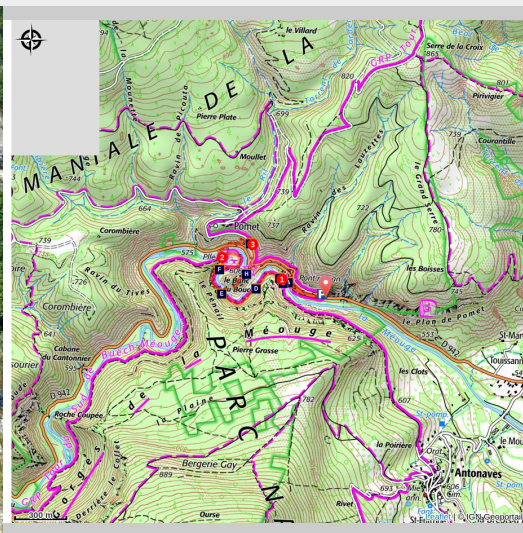


VAL BUËCH-MÉOUGE - Le Banc du Bouc

Châteauneuf-de-Chabre



Randonneurs sur le Banc du Bouc (PNR Baronnies provençales)

Pour bien apprécier les gorges de la Méouge voici un parcours qui mène du bord de l'eau au belvédère du Banc de Bouc

"Très connues pour la baignade, les gorges de la Méouge sont toutes aussi incontournables pour la randonnée ! Le matin, avant l'arrivée des baigneurs, j'aime parcourir ce sentier pour prendre de la hauteur et me plonger dans la face cachée et moins connue de la carte postale ! Tout en restant assez accessible, ce parcours, parfois vertigineux, permet de voir les gorges sous différents angles et d'apprécier la richesse naturelle de ce site Natura 2000."
Xavier Mordefroid, Accompagnateur en montagne.

Infos pratiques

Pratique : À PIED

Durée : 1 h 30

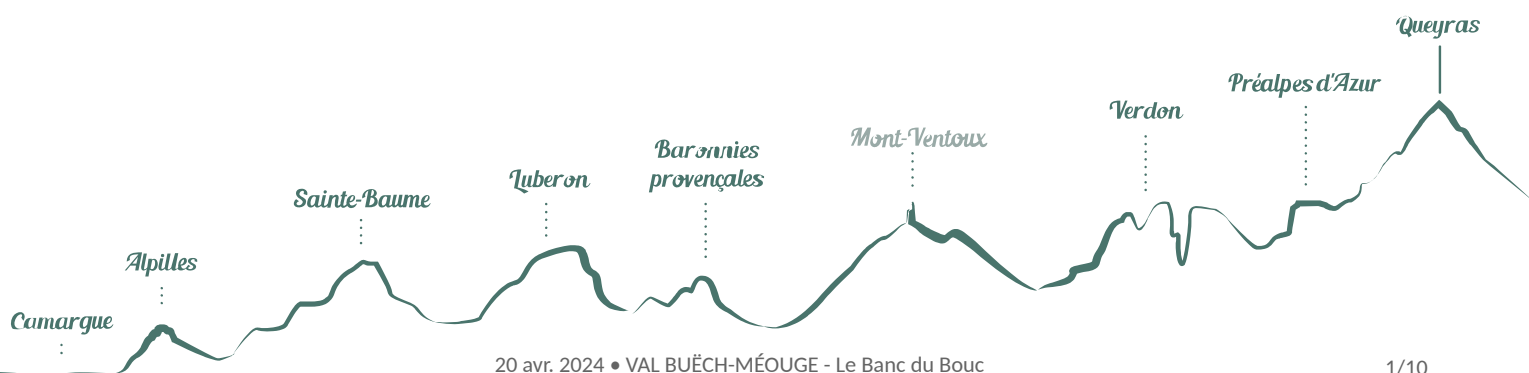
Longueur : 2.7 km

Dénivelé positif : 98 m

Difficulté : Facile

Type : Boucle

Thèmes : Géologie, Patrimoine et histoire



Itinéraire

Départ : Carrefour de Pomet, Val Buëch-Méouge

Arrivée : Valbuëch-Méouge

Balisage :  PR

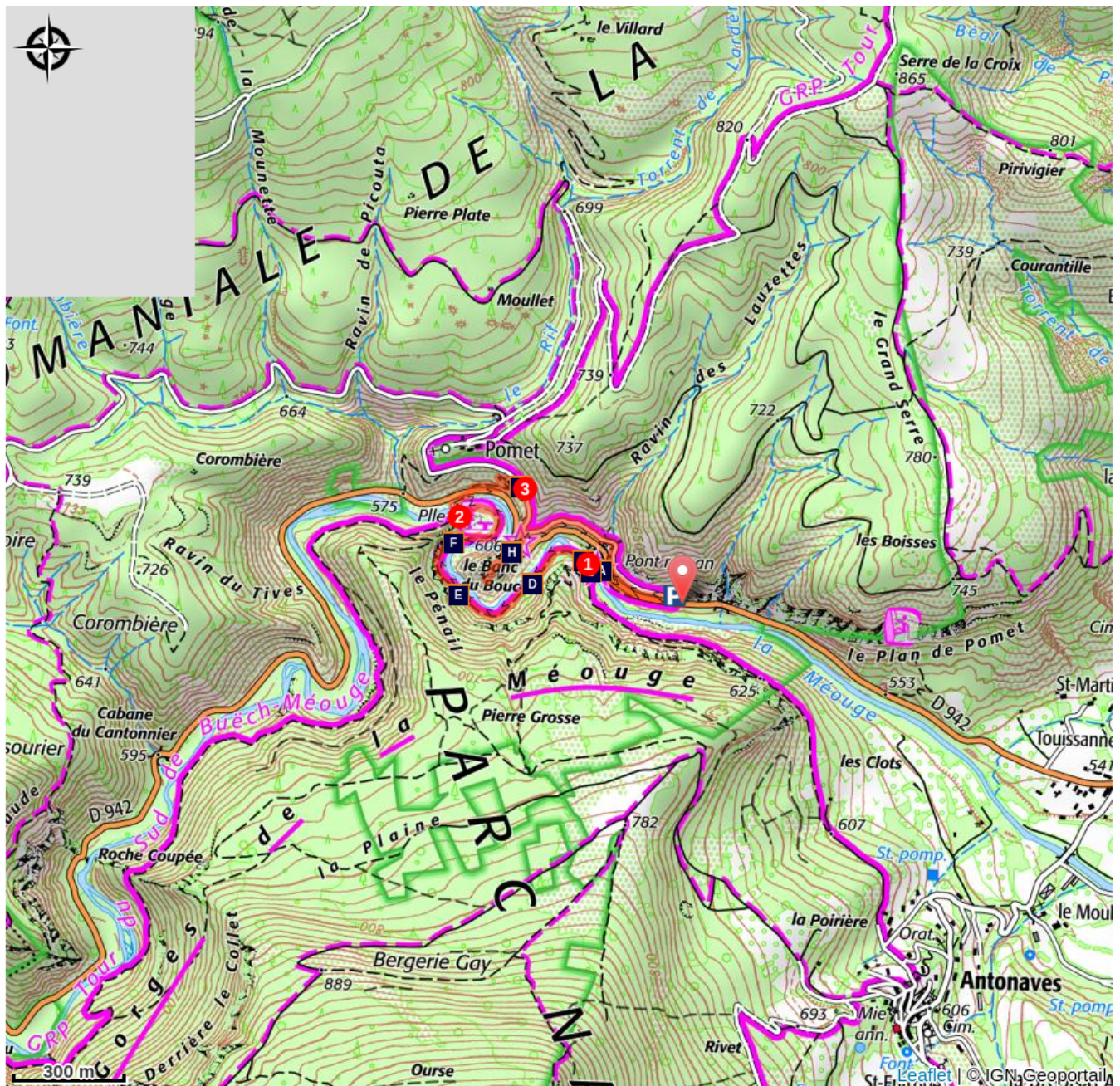
Du parking remonter la route (direction Barret sur méouge) (prudence !) sur environ 120 m. S'engager sur le chemin descendant à gauche sous le mur sur 85 m pour rejoindre la Méouge. Au pont roman, le franchir puis remonter le sentier sur la gauche.


1- Au carrefour « La pinède » s'engager sur le sentier à droite direction « La Plaine ». Suivre le sentier alternant montées et descentes sur environ 850 m jusqu'à atteindre l'aire de pique-nique sur la gauche. Poursuivre jusqu'à une fourche.

2- Emprunter la passerelle sur la droite puis remonter jusqu'à la route. Traverser pour emprunter le sentier et le gravir sur 200 m pour rejoindre la petite route en provenance de Pomet.

3- Enjamber le rail de sécurité et descendre la route jusqu'à rejoindre la D942 pour rejoindre le parking de départ.

Sur votre chemin...



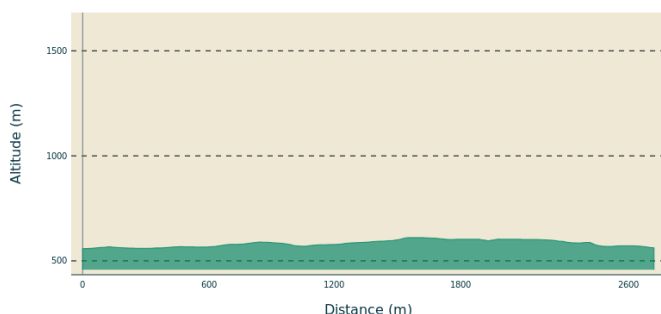
-  La source pétrifiante (A)
-  Les moulins de la Méouge (C)
-  Le Banc du Bouc (E)
-  La route des gorges (G)
-  Le pont romain (B)
-  Les bois de la Méouge (D)
-  La formation des gorges (F)
-  Le repère du brigand (H)

Toutes les infos pratiques

⚠️ Recommandations

- Le stationnement est interdit dans les gorges en fonction de la période de l'année.
- RESPECTER LA TRANQUILLITE du lieu où on se promène, [éviter de crier](#) et ne pas utiliser d'instruments ou d'appareils sonores (radio, etc.), par respect pour les autres usagers mais aussi pour la [quiétude de la faune](#), notamment en périodes de reproduction et d'hivernage où les animaux sont beaucoup plus vulnérables.
- Éviter de cueillir les plantes sauvages : certaines d'entre elles sont [protégées](#).
- Éviter de randonner dans le lit des cours d'eau. Le piétinement est susceptible de déranger les espèces et la vie aquatique (poissons, libellules, crustacés). [Marcher de préférence sur les berges de la rivière](#).
- Une partie de l'itinéraire est fortement [exposée au soleil](#), prendre l'équipement nécessaire (eau, casquette, crème solaire, ...) pour les chaudes journées d'été. Privilégier un [départ tôt le matin](#) pour éviter les heures chaudes de la journée.
- RISQUE INCENDIE. Le feu est l'ennemi de la forêt... et du randonneur ! [Ne pas fumer](#) en forêt et [ne pas allumer de feu](#), d'autant que quelle que soit la saison, c'est [interdit](#) ! Et en période estivale, avant de partir en balade, se renseigner sur les [conditions et réglementations d'accès aux massifs forestiers](#).

Profil altimétrique



Altitude min 558 m
Altitude max 611 m

Accès routier

Depuis Sisteron (16km), suivre la D948 puis la D942 jusqu'au carrefour de Pomet

Depuis Serres (21km), suivre la D1075 puis la D942 jusqu'au carrefour de Pomet

Parking conseillé

Parking du carrefour de Pomet, Val Buëch-Méouge

Lieux de renseignements

Maison du Parc naturel régional des Baronnies provençales



575 Route de Nyons - La plaine du Pont, 26510 Sahune

smbp@baronnies-provencales.fr

Tel : +33 (0)4 75 26 79 05

<http://www.baronnies-provencales.fr/>

OT Sisteronais-Buëch - Bureau de Laragne

Place des Aires, 05300 Laragne-Montéglin

laragne@sisteron-buech.fr

Tel : +33 (0)4 92 65 09 38

<http://www.sisteron-buech.fr>

OT Sisteronais-Buëch - Bureau d'Orpierre

Le Village, 05700 Orpierre

orpierre@sisteron-buech.fr

Tel : +33 (0)4 92 66 30 45

<http://www.sisteron-buech.fr>

Sur votre chemin...



La source pétrifiante (A)

Une tuffière est une formation rocheuse très originale. Elle provient de la sédimentation de calcaire dissout dans de l'eau et qui se solidifie à l'air en formant une croûte sur la végétation aquatique. Longtemps cette roche fut exploitée pour fournir des pierres de taille légères et très solides, utilisées notamment pour les voûtes des constructions. Ces tuffières sont aujourd'hui protégées car elles abritent une biodiversité remarquable et sont extrêmement fragiles. Admirez-la seulement avec les yeux.

Crédit photo : Manon SAPHORE - PNR Baronnies provençales



Le pont roman (B)

Ce pont, de style roman, est communément daté du de la fin du Moyen Âge. Il permettait d'accéder au moulin situé de l'autre côté et de se rendre à Saint-Pierre-Avez et Antonaves par la rive droite de la Méouge. Deux des trois arches sont en plein cintre et la troisième en arc brisé car celle-ci fut emportée par une crue puis reconstruite au début du XIXe siècle. Ce pont en pierre de taille est classé comme monument historique en 1981.

Crédit photo : Manon SAPHORE - PNR Baronnies provençales



Les moulins de la Méouge (C)

Ce moulin, de la fin du Moyen Âge, implanté à proximité du pont Roman, était probablement un moulin seigneurial. Cet ouvrage avait pour principale fonction de moudre le froment, le seigle et l'épeautre pour les populations alentours. En 1901, il est emporté par une crue et il n'en subsiste que la meule dormante et les voutes destinées à une roue horizontale. Ce moulin n'était pas le seul. Un moulin fut ainsi construit au XIXe siècle sous le village de Pomet.

Crédit photo : Manon SAPHORE - PNR Baronnies provençales



Les bois de la Méouge (D)

Le secteur de la Méouge fut longtemps un espace peu boisé. À partir des années 1930, l'administration des Eaux et Forêts entame des opérations de reboisement. Leurs objectifs visent à maintenir les sols et à éviter les glissements de terrain et notamment dans les secteurs marneux. Dans les secteurs plats, les arbres, en majorité des Pins noirs d'Autriche (*Pinus nigra*), sont coupés pour fournir de la pâte à papier et depuis peu, du bois d'oeuvre. Ces forêts sont fortement sujettes au risque d'incendie, aggravé par le changement climatique. Soyez vigilant et respectez la réglementation (cf. recommandations).

Crédit photo : Manon SAPHORE - PNR Baronnies provençales



Le Banc du Bouc (E)

Cet ilot rocheux en tronc de cône, est aussi appelé "castellas", évoquant la présence d'un château disparu. Il se situe au milieu d'un méandre très serré, observable depuis le village de Pomet. Il est un bel exemple d'éperon barré. Ce promontoire naturel s'est formé entre la fin du Jurassique et le début du Crétacé (Berriasien, environ -135 millions d'années), lorsque la région se trouvait sur le tracé de grands canyons sous-marins transitant vers l'est.

Crédit photo : Manon SAPHORE - PNR Baronnies provençales



La formation des gorges (F)

Les gorges de la Méouge, sont le fruit d'une érosion régulière et ancienne des roches par l'eau de la Méouge. La rivière a d'abord tracé ses méandres dans un paysage relativement plat et constitué de roches tendres. À la suite de l'élévation générale de l'altitude de la région, la rivière a conservé son tracé originel avec ses méandres, tout en creusant des roches plus dures.

Crédit photo : Manon SAPHORE - PNR Baronnies provençales



La route des gorges (G)

Avant la création de cette route départementale, le passage se faisait plus en hauteur, entre Barret-le-Haut et le vieux village de Chateauneuf-de-Chabre. C'est vers 1840 que le projet de route dans les gorges fût défini, entre les départements de la Drôme et des Hautes-Alpes. Le tunnel date de la Grande Guerre. Malgré la modestie apparente de cette route, elle permet de relier d'est en ouest le territoire des Baronnies provençales sans emprunter des cols plus difficiles d'accès.

Crédit photo : Manon SAPHORE - PNR Baronnies provençales



Le repère du brigand (H)

Au début du Moyen Âge, un château était installé au Banc du Bouc et fut remplacé par un cimetière au XIIIe siècle. Ces traces sont peut-être à l'origine d'une légende qui évoque la destruction du château d'un seigneur local, Guillaume de Mévouillon seigneur de Val-de-Barret. Ce dernier, au XIVe siècle, rançonnait le pays avec ses soldats, se livrait à des pillages et enlevait des voyageurs et marchands de passage. Il fut condamné à plusieurs reprises par le Dauphin et ses biens furent saisis.

Crédit photo : Manon SAPHORE - PNR Baronnies provençales



- En aucun cas les auteurs des contenus de ce site ne sauraient être tenus pour responsables de problèmes ou d'accidents sur les itinéraires cités.
- Cependant, nous comptons sur vous pour signaler toutes contradictions importantes entre cette fiche et le terrain.
- Pensez également à signaler les éventuels problèmes rencontrés pendant votre balade sur <http://sentinelles.sportsdenature.fr> (erreur de balisage, panneau défectueux, pollution, conflit d'usages...).
- La vente de cette fiche est autorisée au coût d'impression.
- Ne pas jeter dans la nature.

L'outil Geotrek a été financé par l'Union européenne, le Parc national des Ecrins et le Parc national du Mercantour.

Le projet Chemins des Parcs est financé par la Région Provence-Alpes-Côte-d'Azur et les Parcs naturels régionaux des Alpilles, de Camargue, du Luberon, du Queyras et du Verdon.

Ce projet partenarial rassemble également le Comité Régional du Tourisme, les agences départementales de développement touristique, les offices de tourisme et les syndicats d'initiative.

- The authors of this website will in no case be held responsible for problems or accidents on the routes mentioned.
- We count on you to point out any inconsistency between this content and the field itineraries
- Please report any problems encountered on the routes (route marking problems, defective panels, pollution, conflict of uses ...) on <http://sentinelles.sportsdenature.fr>
- The sale of this sheet is authorized at the cost of printing
- Please don't litter

The Geotrek tool was funded by the European Union, the Ecrins National Park and the Mercantour National Park.

The Chemins des Parcs project is funded by the Provence-Alpes-Côte-d'Azur Region and the regional nature parks of Alpilles, Camargue, Luberon, Queyras and the Verdon.

This project was developed in partnership with the Regional Tourism Committee, the departmental tourist development agencies, and tourist offices.

www.cheminsdesparcs.fr

*Tours et détours dans les Parcs naturels régionaux
de Provence-Alpes-Côte d'Azur*

Avec le soutien de

