


SAINTE-COLOMBE - La crête de Chabre depuis Beynaves

Sainte-Colombe



La crête de Chabre (Manon SAPHORE - PNR Baronnies provençales)

Cette boucle vous invite à partir pour un voyage entre ciel et terre. Prenez-en plein la vue tout en ayant les pieds bien sur terre !

"Les falaises et les crêtes sont omniprésentes dans les paysages des Baronnies provençales. Dès le printemps, vautours et Circaètes Jean-le-Blanc les survolent. Alors l'envie de partager ce spectacle me fait grimper sur la crête de Chabre. Là, le belvédère du Col Saint-Ange offre un point de vue remarquable dont je ne me lasserai jamais. Et en guise de récompense pour l'ascension, ce parcours nous gratifie d'une section ludique et agréable sur la crête."
Xavier Mordefroid, Accompagnateur en montagne.

Infos pratiques

Pratique : À PIED

Durée : 3 h

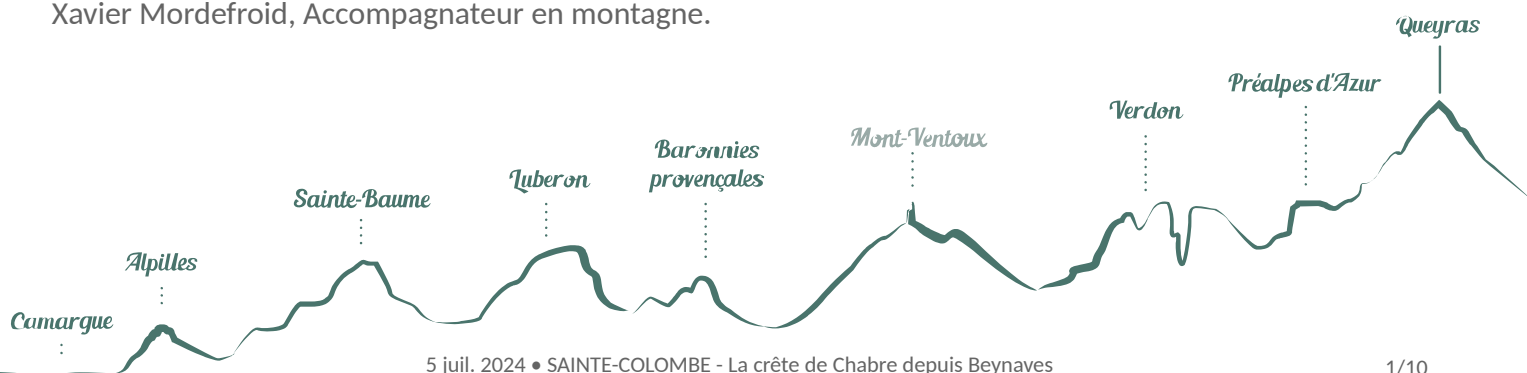
Longueur : 7.2 km

Dénivelé positif : 319 m

Difficulté : Moyen

Type : Boucle

Thèmes : Flore, Patrimoine et histoire



Itinéraire

Départ : Forêt de Beynave, Beynaves

Arrivée : Beynaves

Balisage :  GR®  PR

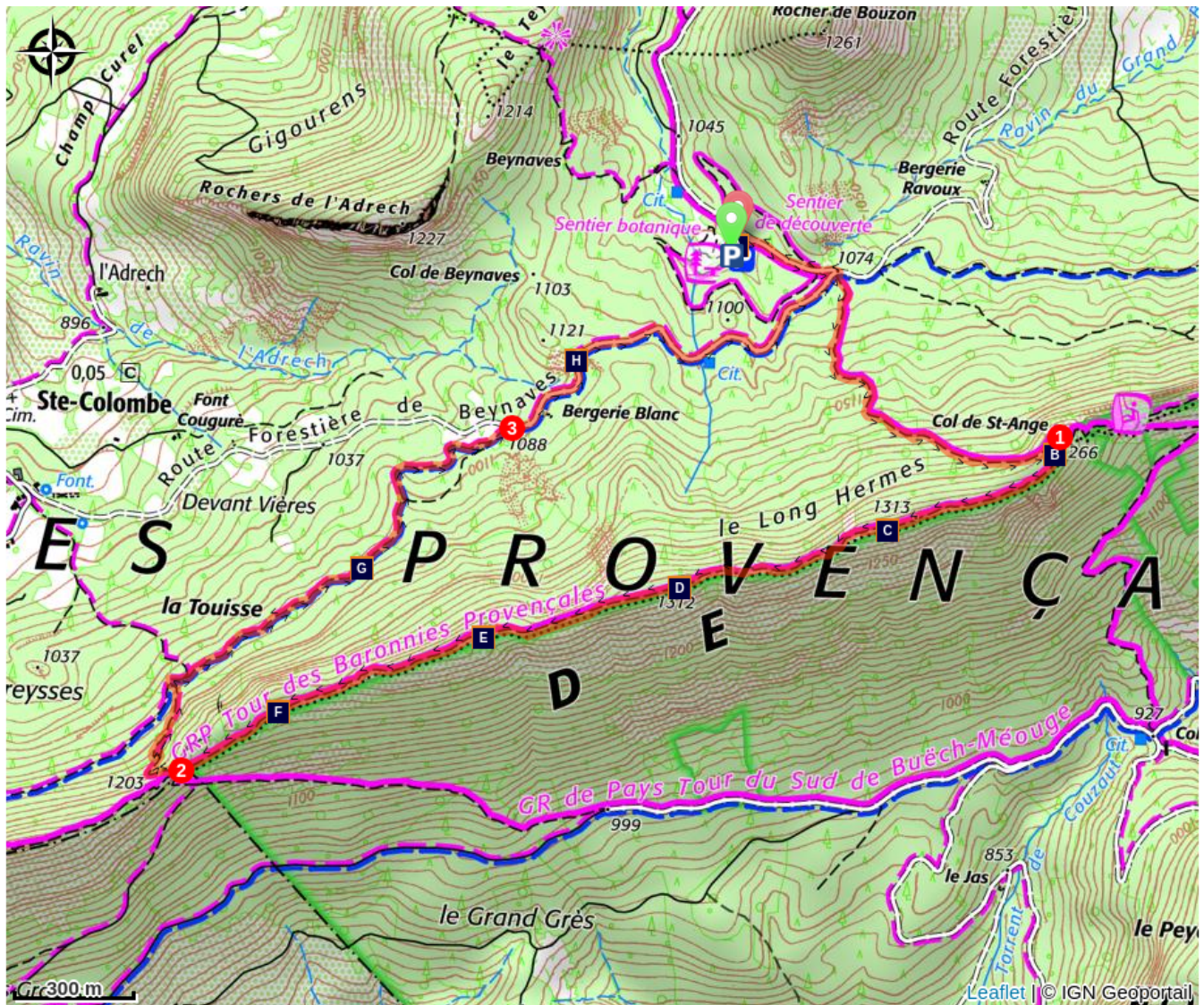
Depuis le parking, s'engager sur la piste et remonter en direction de la crête. À l'intersection, continuer tout droit et s'engager dans sur le sentier caillouteux en direction de la crête de Chabre pendant 1,1 kilomètres.

1- Une fois arrivé au col Saint-Ange, emprunter le sentier de droite afin de suivre la ligne de crête sur 2,6 kilomètres.

2- A l'intersection du "Pas de Ste-Colombe" (alt. 1199m), quitter la crête et descendre par le sentier situé sur la droite sur 350 mètres. Au carrefour de "La Touisse" (alt. 1120m), poursuivre à droite et continuer tout droit sur 1,3 kilomètres.

3- Au poteau directionnel "Bergerie Blanc" (alt. 1090m), s'engager à droite sur la piste forestière en direction de Beynaves. À l'intersection, emprunter la piste de gauche pour retrouver le parking de départ.

Sur votre chemin...



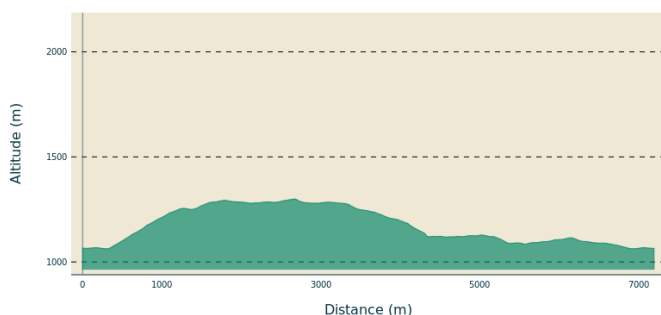
-  Les sentiers de découverte (A)
-  À chacun son versant (C)
-  Le village de Sainte-Colombe (E)
-  La forêt de Beynaves (G)
-  Le Pas du Tilleul (B)
-  Un cimetière oublié (D)
-  La carrière de la Dragonnière (F)
-  Les glissements de terrain du Laravour (H)

Toutes les infos pratiques

⚠️ Recommandations

- Être vigilant sur la ligne de crête, certains passages peuvent être vertigineux et nécessiter l'usage de ses mains pour s'aider.
- RESPECTER LA TRANQUILLITE du lieu où on se promène, [éviter de crier](#) et ne pas utiliser d'instruments ou d'appareils sonores (radio, etc.), par respect pour les autres usagers mais aussi pour la [quiétude de la faune](#), notamment en périodes de reproduction et d'hivernage où les animaux sont beaucoup plus vulnérables.
- Éviter de cueillir les plantes sauvages : certaines d'entre elles sont [protégées](#).
- Une partie de l'itinéraire est fortement [exposée au soleil](#), prendre l'équipement nécessaire (eau, casquette, crème solaire, ...) pour les chaudes journées d'été. Privilégier un [départ tôt le matin](#) pour éviter les heures chaudes de la journée.
- RISQUE INCENDIE. Le feu est l'ennemi de la forêt... et du randonneur ! [Ne pas fumer](#) en forêt et [ne pas allumer de feu](#), d'autant que quelle que soit la saison, c'est [interdit](#) ! Et en période estivale, avant de partir en balade, se renseigner sur les [conditions et réglementations d'accès aux massifs forestiers](#).

Profil altimétrique



Altitude min 1063 m
Altitude max 1300 m

Accès routier

Depuis Laragne-Montéglin (20km), suivre la D 1075 en direction de Garde-Colombe, puis la D 30 jusqu'à Sainte-Colombe.

Depuis Orpierre (6,4km), suivre la D 30 jusqu'à Sainte-Colombe.

Parking conseillé

Parking aménagé de la forêt de Beynaves, Sainte-Colombe

Lieux de renseignements

Maison du Parc naturel régional des Baronnies provençales



575 Route de Nyons - La plaine du Pont, 26510 Sahune

smbp@baronnies-provencales.fr

Tel : +33 (0)4 75 26 79 05

<http://www.baronnies-provencales.fr/>

OT Sisteronais-Buëch - Bureau d'Orpierre

Le Village, 05700 Orpierre

orpierre@sisteron-buech.fr

Tel : +33 (0)4 92 66 30 45

<http://www.sisteron-buech.fr>


Sur votre chemin...



Les sentiers de découverte (A)

Au départ du parking de la forêt de Beynaves, les deux sentiers aménagés sont destinés à faire découvrir la faune et la flore. Le premier, celui de la "Clairière aux papillons" (300 mètres), évoque quelques unes des 120 espèces de papillons présentes sur le site, entre juin et septembre, dont 20 sont identifiées comme rares. Le second, arpente la forêt de la "Pineriaie" (1,7 kilomètres) et propose d'en découvrir les essences, pins noirs, hêtres, érables et arbres fruitiers redevenus sauvages.


Crédit photo : Manon SAPHORE - PNR Baronnies provençales



Le Pas du Tilleul (B)

En contrebas du belvédère du col de Saint-Ange, à 650m à l'ouest, sur l'ubac, se trouve un tilleul à grandes feuilles. Cet arbre, d'une circonférence de plus de 6 mètres et de 15 mètres de haut, a donné son nom au col qui le domine : le Pas du Tilleul. Cet arbre remarquable possède une allure de cépée, aux branches arquées et retombantes, longtemps et fréquemment taillées. Les feuilles des vieux et gros tilleuls de Sainte-Colombe pouvaient être ramassées pour être données à manger aux bêtes.

Crédit photo : Manon Saphore - PNR Baronnies



À chacun son versant (C)

Parcourir la ligne de crête permet de bien distinguer les caractéristiques différentes des deux versants de la montagne. Le versant Sud, communément appelé "adret", est exposé au soleil et abrite une végétation méditerranéenne. On y trouve des chênes blancs, du buis, des genévriers ainsi que du thym et de la lavande. Sur le versant Nord, nommé l'"ubac", l'ambiance change : cette partie de la montagne est plus humide et plus fraîche, et on y trouve des forêts de hêtres, d'érables, de houx et sous les crêtes, des tilleuls.

Crédit photo : Manon SAPHORE - PNR Baronnies provençales



Un cimetière oublié (D)

Peu après avoir découvert les vestiges du site proto-historique de Sainte-Colombe, en 1960, un paysan qui travaillait sa terre fit apparaître de nombreux squelettes. Cette découverte souleva un certain émoi jusqu'au jour où on découvrit dans le cadastre napoléonien qu'il s'agissait du "cimetière Vieux" du village, qui était déjà cultivé au début du XVIIIe siècle.

Crédit photo : Manon SAPHORE - PNR Baronnies provençales



Le village de Sainte-Colombe (E)

Le village de Sainte-Colombe se situe au pied d'une dalle de calcaire Jurassique, le rendant presque invisible. À l'occasion de fouilles réalisées en 1965, sur le versant nord ouest de ce rocher, un village protohistorique a été découvert. Parmi les trouvailles, ont été mis au jour des vestiges de construction, des céramiques fines et décorées, des perles d'ambres et des objets en bronze datant de l'âge de Fer (de -800 av. J.-C. au Ier siècle de notre ère).


Crédit photo : Manon SAPHORE - PNR Baronnies provençales



La carrière de la Dragonnière (F)

Au sud-ouest de Sainte-Colombe, dans le rocher de la Dragonnière, se trouve dans une brèche une ancienne carrière d'exploitation minérale. Un banc de calcite de plus de deux mètres de large était exploité. On l'extrayait et l'exportait, pour la transformer en faux marbre. Une fois la calcite concassée, elle était reconstituée avec un ciment puis polie et découpée en dalles destinées à carrelers les sols. Cette exploitation s'est arrêtée dans les années 1960.

Crédit photo : Manon Saphore - PNR Baronnies



La forêt de Beynaves (G)

La forêt de Beynaves s'étend sur une superficie de 208 hectares partagée entre les communes de Sainte-Colombe et d'Orpierre. Cette forêt départementale se compose de hêtres, de Chênes blancs (*Quercus alba*), de Pins sylvestre (*Pinus sylvestris*) qui ont été plantés il y a plusieurs décennies, de Pins noirs d'Autriche (*Pinus nigra*). Cette forêt est classée en Espace Naturel Sensible (ENS), afin de préserver ces milieux naturels ainsi que les espèces remarquables. Elle est propriété du département des Hautes-Alpes et exploitée par l'Office National des Forêts.

Crédit photo : Manon SAPHORE - PNR Baronnies provençales



Les glissements de terrain du Laravour (H)

Un glissement de terrain correspond à une masse de terre et de roches se détachant et glissant en contrebas. Le Laravour, lieu-dit de la commune de Sainte-Colombe, a connu une succession de glissements de terrain. Après un mouvement de l'ensemble de la montagne de Chabre, le premier glissement eu lieu en 1953. En 2003, un second glissement s'est produit, emportant avec lui entre 35 et 40 hectares, détruisant un ancien centre de vacances, et continue encore aujourd'hui à glisser...

Crédit photo : Pnr des Baronnies provençales



- En aucun cas les auteurs des contenus de ce site ne sauraient être tenus pour responsables de problèmes ou d'accidents sur les itinéraires cités.
- Cependant, nous comptons sur vous pour signaler toutes contradictions importantes entre cette fiche et le terrain.
- Pensez également à signaler les éventuels problèmes rencontrés pendant votre balade sur <http://sentinelles.sportsdenature.fr> (erreur de balisage, panneau défectueux, pollution, conflit d'usages...).
- La vente de cette fiche est autorisée au coût d'impression.
- Ne pas jeter dans la nature.

L'outil Geotrek a été financé par l'Union européenne, le Parc national des Ecrins et le Parc national du Mercantour.

Le projet Chemins des Parcs est financé par la Région Provence-Alpes-Côte-d'Azur et les Parcs naturels régionaux des Alpilles, de Camargue, du Luberon, du Queyras et du Verdon.

Ce projet partenarial rassemble également le Comité Régional du Tourisme, les agences départementales de développement touristique, les offices de tourisme et les syndicats d'initiative.

- The authors of this website will in no case be held responsible for problems or accidents on the routes mentioned.
- We count on you to point out any inconsistency between this content and the field itineraries
- Please report any problems encountered on the routes (route marking problems, defective panels, pollution, conflict of uses ...) on <http://sentinelles.sportsdenature.fr>
- The sale of this sheet is authorized at the cost of printing
- Please don't litter

The Geotrek tool was funded by the European Union, the Ecrins National Park and the Mercantour National Park.

The Chemins des Parcs project is funded by the Provence-Alpes-Côte-d'Azur Region and the regional nature parks of Alpilles, Camargue, Luberon, Queyras and the Verdon.

This project was developed in partnership with the Regional Tourism Committee, the departmental tourist development agencies, and tourist offices.

www.cheminsdesparcs.fr

*Tours et détours dans les Parcs naturels régionaux
de Provence-Alpes-Côte d'Azur*

Avec le soutien de

