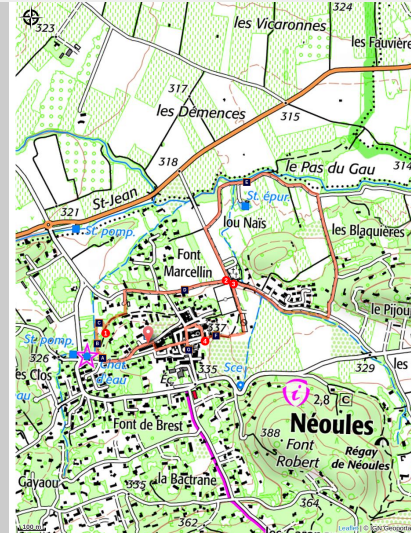


## NÉOULES - À la découverte du village

Néoules



Les ruelles du village (Andrea Fernandez - PNR Sainte-Baume)

*Au cœur de Néoules, à la découverte  
d'un patrimoine remarquable entre  
l'Issole, les vignes et le massif de la  
Verrerie*

« Nous avons l'habitude de dire : « est de Néoules, qui aime Néoules ». Et Il n'est pas difficile de tomber sous le charme de notre village, authentique, amical et convivial. Venez y découvrir ses petits canaux, ses coins de verdure, ses ruelles pittoresques et ses grands espaces. Terminer cette balade sur la Place de la Liberté pour se désaltérer et vous comprendrez que vous êtes d'ici ». Christian Ryser, maire de Néoules.

### Infos pratiques

Pratique : À PIED

Durée : 1 h 15

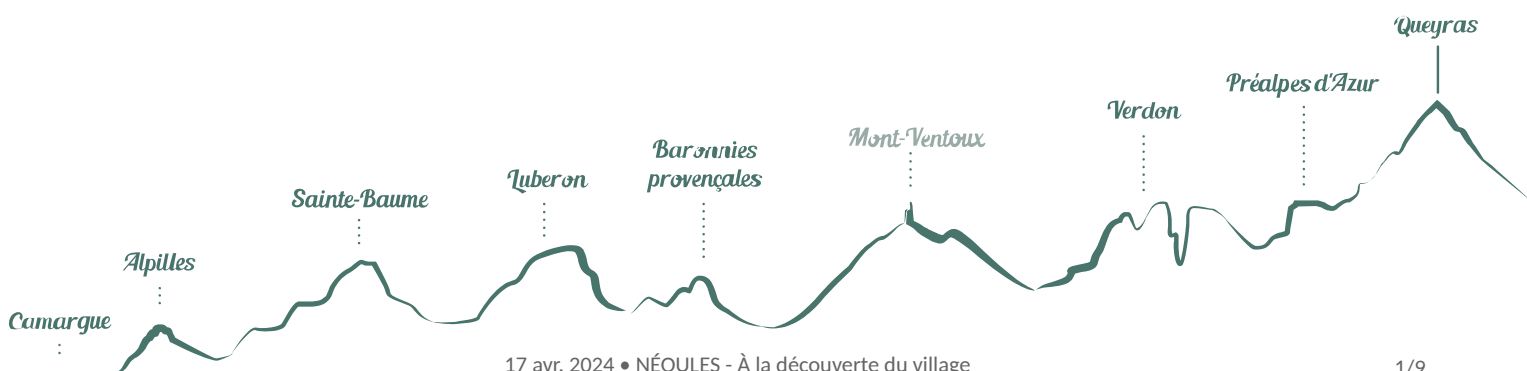
Longueur : 3.6 km

Dénivelé positif : 31 m

Difficulté : Très facile

Type : Boucle

Thèmes : Patrimoine et histoire



# Itinéraire

Départ : Parking de la Ferage

Arrivée : Néoules

Balisage :  Non balisé

Sortir du parking à droite, longer la salle Albert Camus jusqu'à rejoindre la route principale puis poursuivre à droite. Arriver au lavoir et tourner à droite. Longer les lavoirs, traverser le pont et continuer sur le chemin en terre. À la bifurcation de sentiers, rester à gauche.

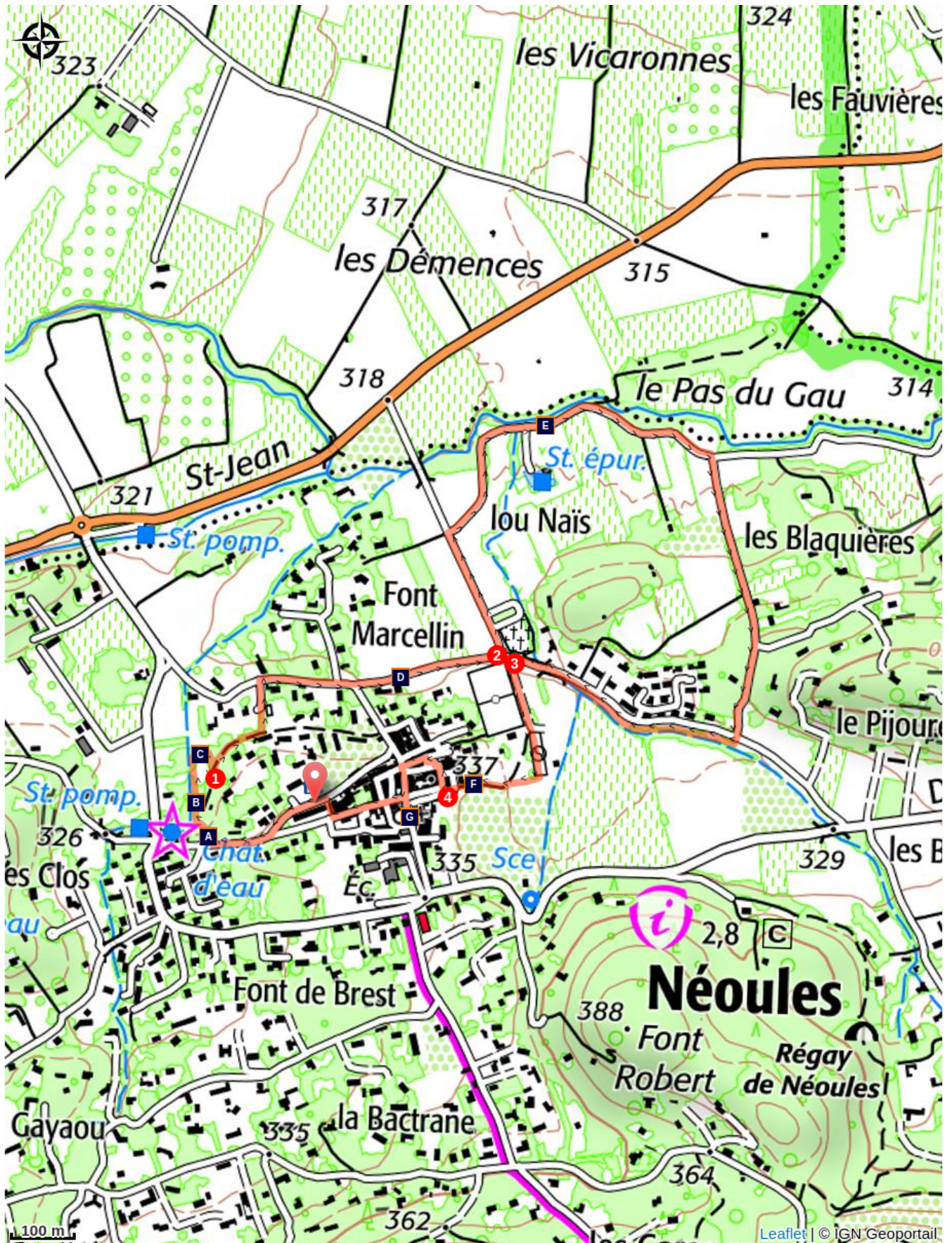
**1-** Après la mare, au carrefour de sentiers, quitter le chemin en terre et poursuivre à gauche sur le sentier entre deux propriétés. Rester à gauche et, à la jonction avec la route goudronnée, tourner à droite sur le chemin du Petit Canal. Continuer sur ce chemin pendant 400 m en direction du cimetière.


**2-** Au rond-point du Souvenir français, prendre à gauche le chemin de Reminbrance puis poursuivre à droite sur le chemin de l'Issole. Après 600 m bifurquer à droite sur le chemin de 2 Rivières. À l'intersection avec la route perpendiculaire emprunter à droite le chemin Ribière et continuer tout droit jusqu'au rond-point.


**3-** Juste avant le rond-point se diriger à gauche et continuer sur le chemin en terre qui longe le stade puis les terrains de tennis. Au niveau du boulodrome, laisser la « vieille fontaine » à gauche et emprunter le chemin ascendant.

**4-** Virer à droite dans la rue Frédéric Mistral. Traverser à gauche la place de la Convention pour déboucher en contre bas à la rue des Quatre Coiffeurs puis la placette de l'Étoile. S'élever à gauche dans la rue Jean Jaurès. Arriver jusqu'à la Place de la Liberté puis revenir légèrement sur ses pas pour prendre à gauche la rue de la République. À l'esplanade du Centenaire de la Révolte des Vignerons descendre par les escaliers jusqu'au parking du départ.

# Sur votre chemin...



 Les lavoirs (A)


 La flambé (C)

 L'Issole (E)

 L'église Saint-Jean Baptiste (G)

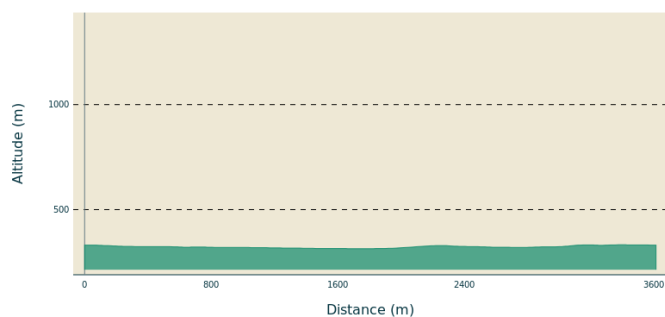
 Espace naturel sensible Font Marcellin (B)

 Le village de Néoules (D)

 La font vieille (F)

# Toutes les infos pratiques

## Profil altimétrique



Altitude min 314 m  
Altitude max 333 m

## Transports

Arrêt : Le Lavoir  
Lignes de bus <https://zou.maregionsud.fr/>  
Ligne 4802 (SAINT-MAXIMIN - TOULON)

## Accès routier

À 21 km de Brignoles par la D43, la D81 puis la D554. À 17 km de Solliès-Toucas par la D554. À 37,6 km de Toulon par la A57 puis la D43.

## Parking conseillé

Parking de la Ferage

## Source



Pays d'art et d'histoire Provence Verte Verdon

## Lieux de renseignements

Espace Tourisme & Découverte de la Sainte-Baume



Hostellerie de la Sainte-Baume, 83640 Plan d'Aups Sainte-Baume

[plandaups@provenceverteverdon.fr](mailto:plandaups@provenceverteverdon.fr)

Tel : +33 (0)4 42 72 32 72

<http://www.provenceverteverdon.fr>

# Sur votre chemin...

---



## Les lavoirs (A)

Deux types de lavoirs font partie du patrimoine Néoulais. Le plus ancien, qui date de 1907, se trouve alors au niveau de l'eau. Les « bugadières » (lavandières en provençal) y lavaient le linge à genoux, équipées d'un battoir, d'une brosse, d'une planche et d'un pain de savon de Marseille. En 1936, un nouveau lavoir permet aux femmes de laver le linge en position debout. Le linge était tout d'abord blanchi à la cendre de bois dans des cuiviers avant d'être lavé et rincé au lavoir.

Crédit photo : Andrea Fernandez - PNR Sainte-Baume

---




## Espace naturel sensible Font Marcellin (B)

D'une surface de 0,3 ha, cet espace naturel sensible géré par le département du Var est un refuge pour la biodiversité tout près de la ville. Sa mare pédagogique et son cours d'eau permettent le développement, le refuge ou le simple passage d'espèces typiques de zones humides comme la libellule déprimée, le blongios nain ou la truite fario... Un bon exemple de cohabitation entre le respect de la nature et l'accueil du public.

Crédit photo : Commune de Néoules

---



## La flambé (C)

Vous avez très certainement déjà croisé ce grand papillon jaune pâle aux traits noirs en train de butiner des fleurs. Malgré sa large répartition, sa taille et son allure font de lui un papillon toujours spectaculaire à observer. La femelle pond ses œufs sur les feuilles d'arbres fruitiers du genre prunus (prunelier, amandier, cerisier) sur lesquelles la chenille, verte aux petites stries jaunes avec des points rouges, passe facilement inaperçue.

Crédit photo : WeGo Productions

---



## Le village de Néoules (D)

Adossé aux massifs de la Verrerie et du Saint Clément, le village de Néoules fait face à la montagne de la Loube située de l'autre côté de la plaine arrosée par l'Issole. Le nom du village vient probablement de « Neulles » signifiant terre nouvellement défrichée. Le village de Néoules se situe au cœur du Var, sur un coteau rocheux, à une altitude de 325 m. Il est alimenté par quatre sources : Font Vieille, Font Robert, Font Gayaou et Font Marcellin.

Crédit photo : Commune de Néoules

---



### L'Issole (E)

Ce cours d'eau qui traverse la commune de Néoules prend sa source dans la commune de Mazaugues et parcourt 46 km avant de se jeter dans le Caramy, au niveau de la commune de Cabasse. Avec ce dernier, ils forment une partie du bassin versant de l'Argens, le principale cours d'eau du département du Var dont ils sont deux des principaux contributeurs avec la Bresque, la Nartuby, l'Endre et l'Aille.

Crédit photo : Andrea Fernandez - PNR Sainte-Baume

---



### La font vieille (F)

Comme son nom l'indique, c'est la plus vieille fontaine du village. Elle est en effet mentionnée au XVe siècle dans une bulle papale de Clément VII qui l'attribue à l'Evêque de Marseille. Elle était alimentée par une canalisation souterraine venant de la source de Font Robert. Elle est ornée de deux têtes d'anges « boufarèu », expression provençale qui désigne des anges qui s'apprêtent à souffler.

Crédit photo : Andrea Fernandez - PNR Sainte-Baume

---



### L'église Saint-Jean Baptiste (G)

Au XVe siècle, une chapelle vouée à Saint Jean-Baptiste est construite en ce lieu dans le quartier Ribière. Un siècle plus tard, elle est agrandie pour devenir l'église paroissiale. Elle remplaçait l'église Saint-Thomé, située dans le village fortifié du même nom. L'année 1567 gravée sur le fronton de la porte renvoie probablement à la date de son achèvement ou de sa consécration. Cette église présente une architecture sobre avec un porche de style néo-roman, datant de 1657.

Crédit photo : Andrea Fernandez - PNR Sainte-Baume



- En aucun cas les auteurs des contenus de ce site ne sauraient être tenus pour responsables de problèmes ou d'accidents sur les itinéraires cités.
- Cependant, nous comptons sur vous pour signaler toutes contradictions importantes entre cette fiche et le terrain.
- Pensez également à signaler les éventuels problèmes rencontrés pendant votre balade sur <http://sentinelles.sportsdenature.fr> (erreur de balisage, panneau défectueux, pollution, conflit d'usages...).
- La vente de cette fiche est autorisée au coût d'impression.
- Ne pas jeter dans la nature.

L'outil Geotrek a été financé par l'Union européenne, le Parc national des Ecrins et le Parc national du Mercantour.

Le projet Chemins des Parcs est financé par la Région Provence-Alpes-Côte-d'Azur et les Parcs naturels régionaux des Alpilles, de Camargue, du Luberon, du Queyras et du Verdon.

Ce projet partenarial rassemble également le Comité Régional du Tourisme, les agences départementales de développement touristique, les offices de tourisme et les syndicats d'initiative.

- The authors of this website will in no case be held responsible for problems or accidents on the routes mentioned.
- We count on you to point out any inconsistency between this content and the field itineraries
- Please report any problems encountered on the routes (route marking problems, defective panels, pollution, conflict of uses ...) on <http://sentinelles.sportsdenature.fr>
- The sale of this sheet is authorized at the cost of printing
- Please don't litter

The Geotrek tool was funded by the European Union, the Ecrins National Park and the Mercantour National Park.

The Chemins des Parcs project is funded by the Provence-Alpes-Côte-d'Azur Region and the regional nature parks of Alpilles, Camargue, Luberon, Queyras and the Verdon.

This project was developed in partnership with the Regional Tourism Committee, the departmental tourist development agencies, and tourist offices.



Avec le soutien de



Avec l'aide technique de :

- Pays d'art et d'histoire Provence Verte Verdon