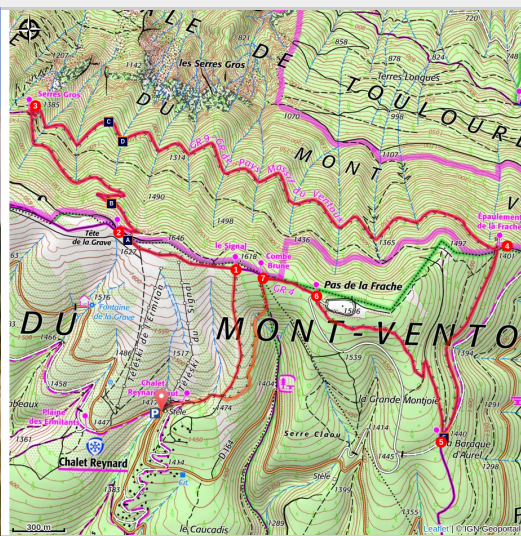


## BEDOIN - Les crêtes du Mont-Ventoux

Bédoin



(©D. Rosso)

*Cette randonnée en altitude chemine entre crêtes sommitales, pierriers et hétraies. Un condensé du "Géant de Provence" !*

« Le yin, le yang et des waouh de tous les côtés, voilà ce qu'elle m'inspire cette balade. On découvre les deux visages du Mont-Ventoux, la face Sud et la face Nord avec chacune des panoramas à couper le souffle ». Lise Colin chargée de mission Ecotourisme au PNR du Mont-Ventoux.

### Infos pratiques

Pratique : À PIED

Durée : 4 h

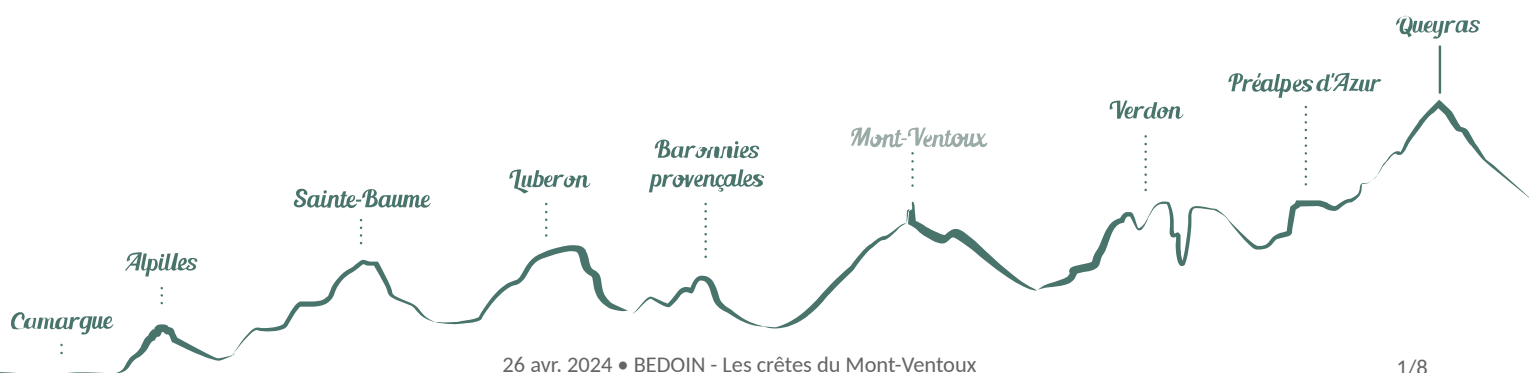
Longueur : 12.2 km

Dénivelé positif : 535 m

Difficulté : Moyen

Type : Boucle

Thèmes : Faune, Flore, Point de vue



# Itinéraire

Départ : Chalet Reynard, Bédoin

Arrivée : Bédoin

Balisage :  GR®  GRP®  VTT

Traverser la route pour rejoindre le chemin à droite du restaurant. Continuer la montée jusqu'à la crête au lieu-dit "Le Signal" (1608 m).

**1-** Partir à gauche en direction du sommet en suivant la crête.

**2-** A la "Tête de la Grave" (1625 m) plonger à gauche direction "Serres Gros" par le sentier rocailleux. Après quelques dizaines de mètres, tourner en épingle à gauche.

**3 -** A "Serres-Gros" (1402 m), descendre par le sentier en lacets à droite. Continuer ensuite sur 4 km pour rejoindre "l'Epaulement de La Frache" (1400 m).

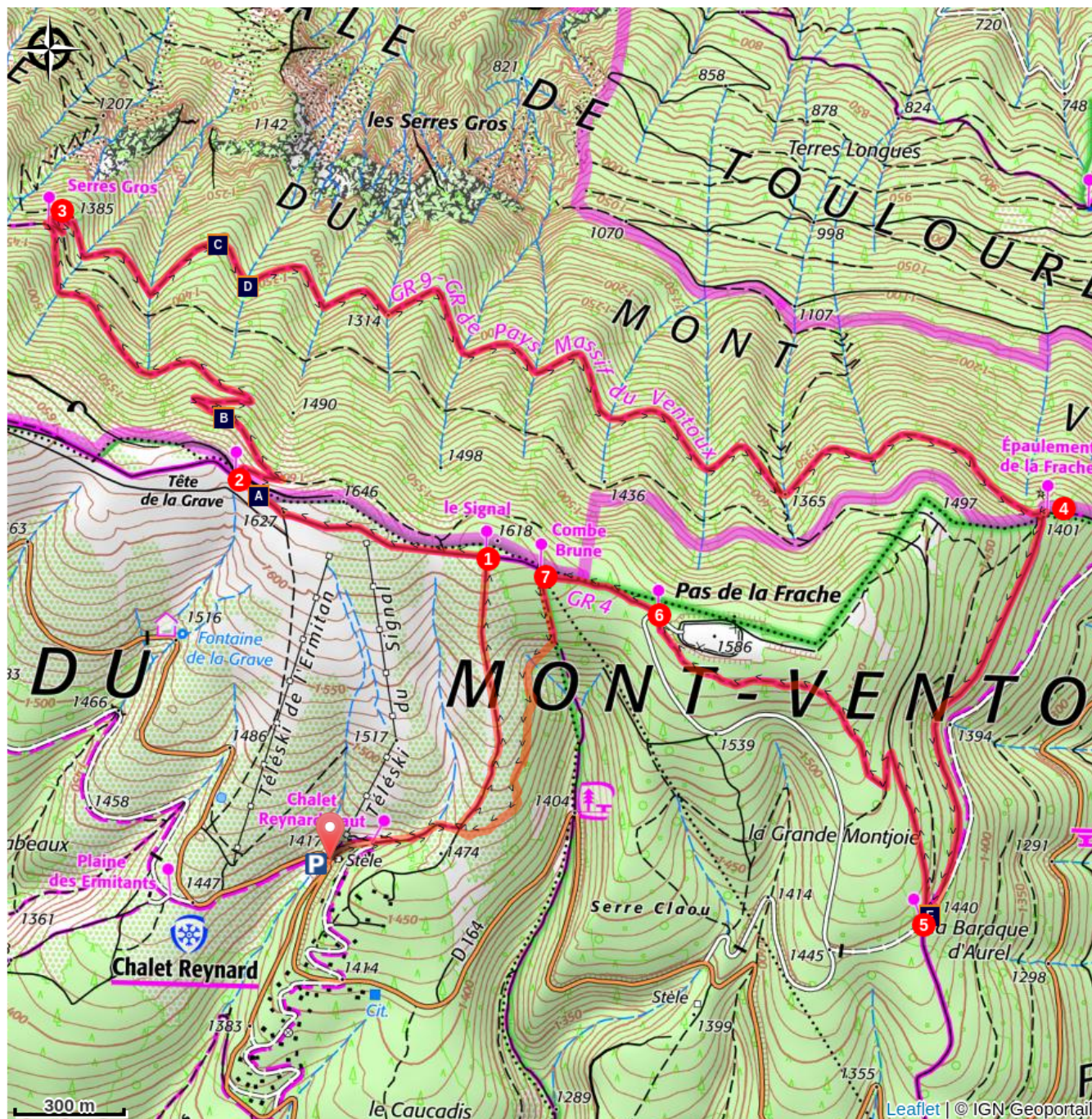
**4 -** Tourner à droite sur la piste qui s'élève en pente douce.

**5 -** Au carrefour de la "Baraque d'Aurel" (1441 m), bifurquer à droite vers le sommet. Après 500 m, suivre le sentier de gauche jusqu'au "Pas de la Frache".

**6 -** Traverser la route et continuer à travers la forêt.

**7 -** A l'entrée de la "Combe Brune" (1600 m). descendre sur la gauche. Après 270 m, redescendre la piste à gauche pour rejoindre le Chalet Renard.

# Sur votre chemin...



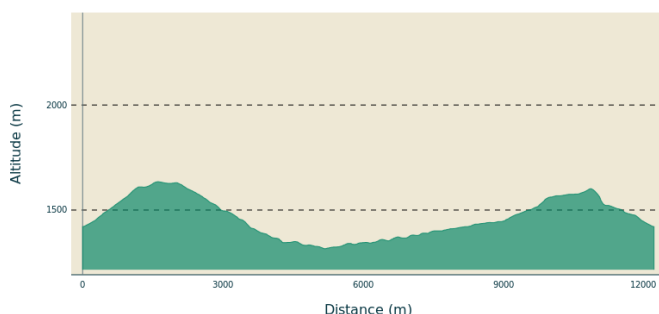
-  La flore alpine (A)
-  La hêtraie-sapinière remarquable du Ventoux (C)
-  Pastoralisme au Ventoux (E)
-  La grande faune du Ventoux (B)
-  La Réserve Biologique Intégrale du Mont-Ventoux (D)

# Toutes les infos pratiques

## **Recommandations**

- Itinéraire déconseillé par vent fort.
- Vérifier la météo au sommet <https://www.meteo-ventoux.fr/>
- En période de chasse, portez une tenue de couleur vive, signalez-vous et respectez la signalétique disposée par les chasseurs.
- Si vous croisez un troupeau, contournez-le et respectez les règles de prudence vis-à-vis des chiens de protection.
- L'accès aux massifs forestiers est réglementé en période estivale (juin à septembre). Pour connaître le niveau de risque incendie du jour, composez le +33 (0)4 28 31 77 11 ou rendez-vous sur <https://www.risque-prevention-incendie.fr/vaucluse/>

## **Profil altimétrique**



Altitude min 1316 m  
Altitude max 1635 m

## **Accès routier**

Chalet Reynard, depuis Bédoin par la D974 et par Sault par la D164.

## **Parking conseillé**

Parking Chalet Reynard, Bédoin

## **Lieux de renseignements**

OTI Ventoux provence - Bédoin



Espace Marie Louis Gravier, 1 route de Malaucène, 84410 Bédoin

bedoin@ventouxprovence.fr

Tel : +33 (0)4 90 65 63 95

<http://www.ventouxprovence.fr>

# Sur votre chemin...

---



## La flore alpine (A)

Entièrement dénudé, le pierrier sommital confère au Ventoux un aspect paysager unique. Souvent qualifié d'aride et de lunaire, il arbore en réalité une biodiversité exceptionnelle. Au-delà de l'emblématique Pavot du Ventoux qui colore les pierriers de jaune et d'orange, le Silène de Pétrarque ou l'Euphorbe de Loiseleur sont quant à elles des espèces endémiques du sommet. Issue de nombreux phénomènes, tant naturels qu'anthropiques, la flore de la calotte sommitale du Ventoux est le résultat de millions d'années d'évolution.

Crédit photo : ©P. Aguilar

---



## La grande faune du Ventoux (B)

Après avoir peu à peu retrouvé sa forêt au début du 20ème siècle, le Ventoux s'est enrichi au fil du temps d'une faune variée. Le Cerf élaphe a été réintroduit dans les années 50 par 16 individus provenant de Chambord ; on en compte aujourd'hui plusieurs centaines. Le chevreuil a recolonisé le Ventoux suite aux lâchers de 102 individus dans les années 1988-1989 dans les Monts de Vaucluse. Le chamois a quant à lui colonisé le massif de manière naturelle depuis les Alpes. On le rencontre notamment sur les pentes raides du versant nord.

Crédit photo : A.Roux - PNRMV

---



## La hêtraie-sapinière remarquable du Ventoux (C)

Des rares forêts ayant survécu à la déforestation sur le Ventoux, les plus importantes sont situées en face nord du massif, entre 1000 et 1400 mètres d'altitude. Bénéficiant d'un microclimat plus froid et humide que sur le reste du massif, cette forêt composée d'un mélange de hêtres et de sapins héberge des spécimens très âgés (270 ans pour le hêtre et jusqu'à 450 ans pour le plus vieux sapin). Une faune et une flore très riche s'y sont également installées et y trouvent des conditions idéales.

Crédit photo : P. Aguilar



## La Réserve Biologique Intégrale du Mont-Ventoux (D)

Une Réserve Biologique Intégrale (RBI) est établie sur le versant nord du Mont Ventoux. Gérée par l'Office National des Forêts, son but est d'acquérir des connaissances sur le fonctionnement naturel des écosystèmes forestiers. Véritables laboratoires de nature, les RBI ont pour vocation de conserver les rares noyaux de forêts anciennes qui existent encore en métropole.

Crédit photo : L.Veillard

---



## Pastoralisme au Ventoux (E)

Les pentes du Ventoux ont accueilli moutons et chèvres durant des milliers d'années. Véritables gourmands de végétation, ces animaux ont pu parfois causer de sévères dommages dans le passé (avant 1860), notamment liés à l'érosion et à la flore. Époque révolue, les troupeaux font partie intégrante du Ventoux et y pâturent en respectant la végétation mais prenez garde de ne pas trop les approcher ! Avec la présence du loup dans le massif, ils sont désormais surveillés par des patous.

Crédit photo : B. Montesinos



- En aucun cas les auteurs des contenus de ce site ne sauraient être tenus pour responsables de problèmes ou d'accidents sur les itinéraires cités.
- Cependant, nous comptons sur vous pour signaler toutes contradictions importantes entre cette fiche et le terrain.
- Pensez également à signaler les éventuels problèmes rencontrés pendant votre balade sur <http://sentinelles.sportsdenature.fr> (erreur de balisage, panneau défectueux, pollution, conflit d'usages...).
- La vente de cette fiche est autorisée au coût d'impression.
- Ne pas jeter dans la nature.

L'outil Geotrek a été financé par l'Union européenne, le Parc national des Ecrins et le Parc national du Mercantour.

Le projet Chemins des Parcs est financé par la Région Provence-Alpes-Côte-d'Azur et les Parcs naturels régionaux des Alpilles, de Camargue, du Luberon, du Queyras et du Verdon.

Ce projet partenarial rassemble également le Comité Régional du Tourisme, les agences départementales de développement touristique, les offices de tourisme et les syndicats d'initiative.

- The authors of this website will in no case be held responsible for problems or accidents on the routes mentioned.
- We count on you to point out any inconsistency between this content and the field itineraries
- Please report any problems encountered on the routes (route marking problems, defective panels, pollution, conflict of uses ...) on <http://sentinelles.sportsdenature.fr>
- The sale of this sheet is authorized at the cost of printing
- Please don't litter

The Geotrek tool was funded by the European Union, the Ecrins National Park and the Mercantour National Park.

The Chemins des Parcs project is funded by the Provence-Alpes-Côte-d'Azur Region and the regional nature parks of Alpilles, Camargue, Luberon, Queyras and the Verdon.

This project was developed in partnership with the Regional Tourism Committee, the departmental tourist development agencies, and tourist offices.

[www.cheminsdesparcs.fr](http://www.cheminsdesparcs.fr)

*Tours et détours dans les Parcs naturels régionaux  
de Provence-Alpes-Côte d'Azur*

Avec le soutien de

