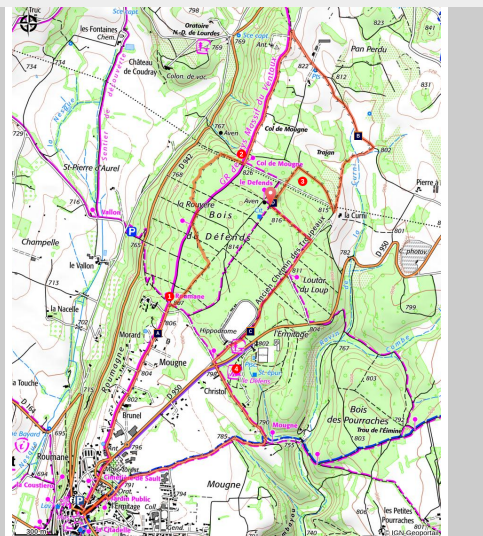


## SAULT - Le Bois du Défends à VTT

Sault



Le Bois du Défends à VTT (©V. Thomann)

*Une boucle VTT ludique et facile, particulièrement adaptée aux familles et aux débutants, à l'ombre du Bois du Défends.*

Au départ de Sault, berceau de la lavande, le circuit démarre par une légère ascension puis débouche rapidement sur une petite route paisible. La suite du parcours sillonne le Bois du Défends par des petits sentiers et des pistes forestières avant de rejoindre le col de Mougne et un vallon agricole. Passage à proximité de l'Hippodrome du Défends avant de revenir au point de départ.

### Infos pratiques

Pratique : VTT

Durée : 1 h 15

Longueur : 10.6 km

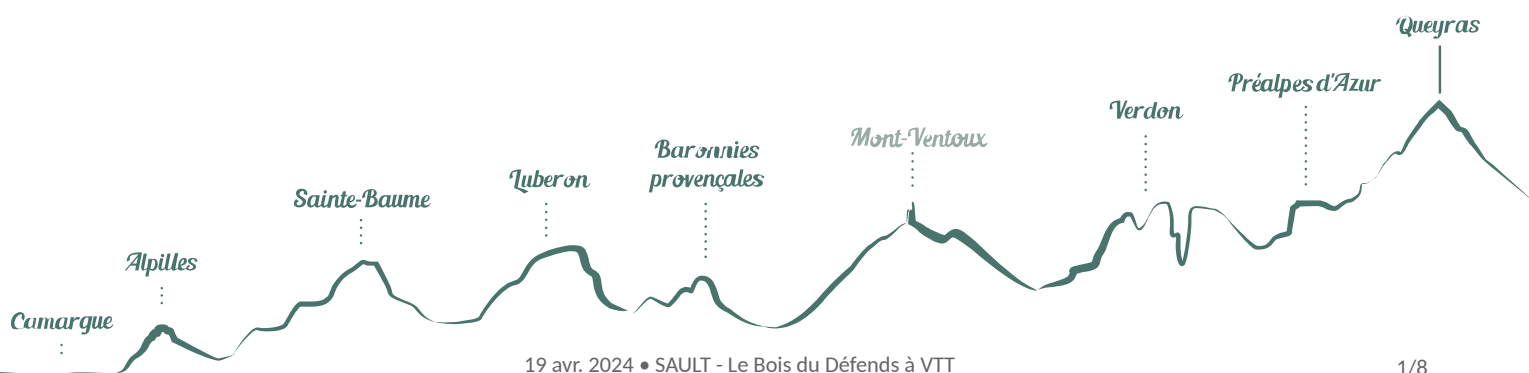
Dénivelé positif : 137 m

Difficulté : Très facile

Type : Boucle

Thèmes : Flore, Patrimoine et histoire

Accessibilité : VTT à assistance électrique



# Itinéraire

Départ : Parking des Aires, Sault

Arrivée : Sault

Balisage : ▶ VTT

Depuis le parking, remonter l'Avenue de la Résistance. Au croisement, traverser prudemment la D950 et poursuivre en face. Traverser à nouveau la D950 et emprunter l'Ancien chemin d'Aurel jusqu'à l'entrée du Bois du Défends.

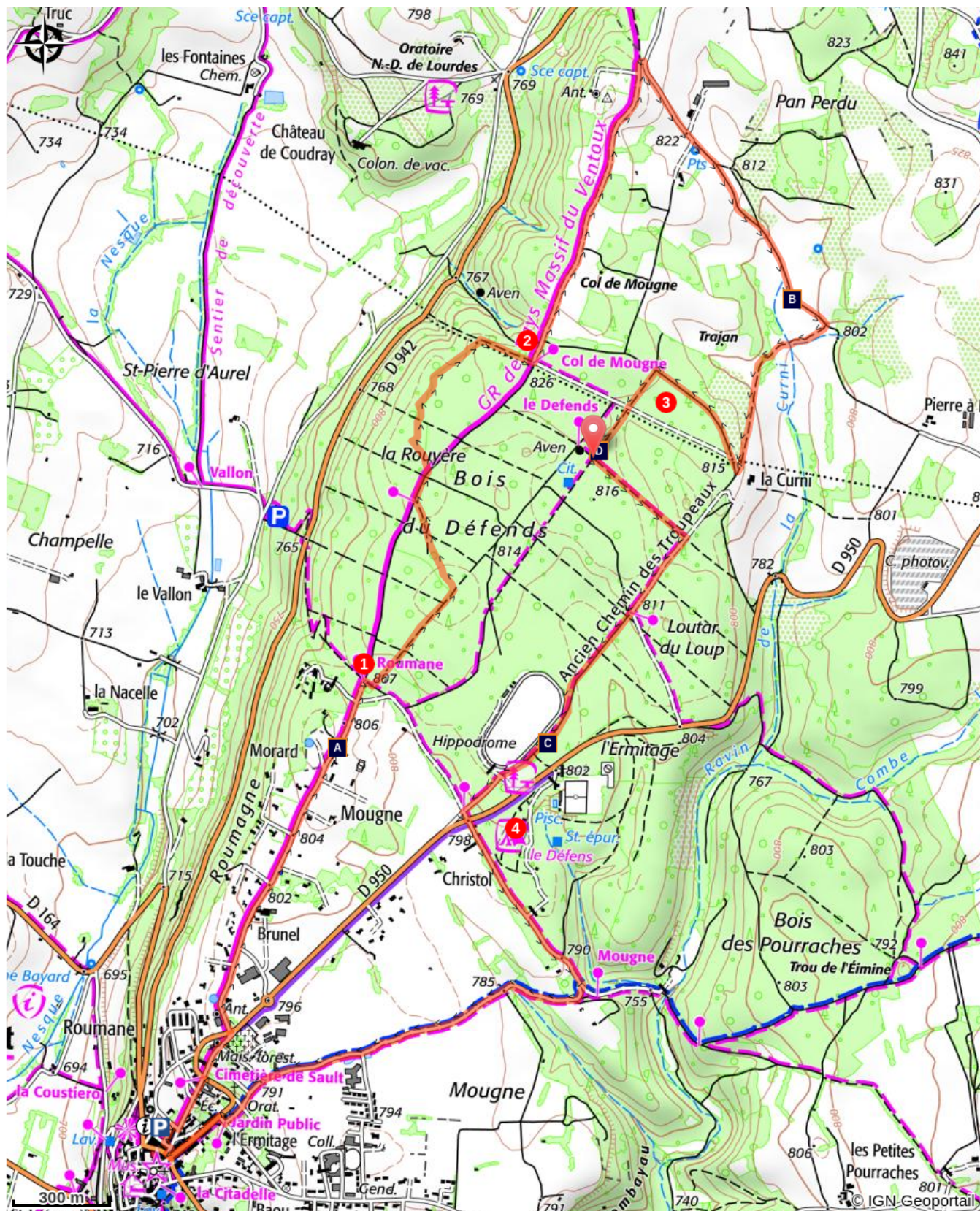
**1** - Au carrefour « Roumane » (807 m), prendre à droite, puis tout de suite à gauche en sous-bois. 400 m plus loin, bifurquer à gauche. Déboucher sur une piste, la suivre à droite sur 100 m avant de virer à gauche. Ce single, ludique, ramène à une piste. La remonter jusqu'au « Col de Mougne » (826 m).


**2** - Partir à gauche et suivre le chemin en direction d'Aurel sur 1 km. Dans un virage en épingle, prendre à droite sur un chemin goudronné. 1 km plus loin, s'engager à droite sur un large chemin en direction du bois. Remonter jusqu'à une piste et filer à droite.

**3** - Au croisement, tourner à gauche, couper une allée et continuer sur un sentier. Puis virer encore à gauche dans un petit sentier et rejoindre une large piste. Partir à droite et continuer jusqu'à l'hippodrome du Défends. Le contourner et poursuivre tout droit jusqu'à la route.

**4** - Au carrefour « Hippodrome » (798 m), couper la D950 et aller en face en direction du stand de tir. Au carrefour « Mougne », suivre le chemin qui part à droite et le suivre sur 1,5 km. Dans Sault, au croisement « Jardin public » 774 m, tourner à droite et tout de suite à gauche. Descendre la rue de l'Oratoire et virer à droite pour revenir au point de départ.

# Sur votre chemin...



 Saclat, berceau de la lavande (A)

 La Lavande (B)

 Le Bois du Défends à Saclat (C)

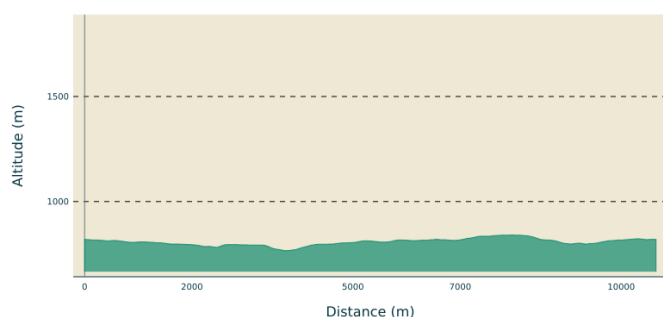
 Les avens du plateau d'Albion (D)

# Toutes les infos pratiques

## **Recommandations**

- En période de chasse, portez une tenue de couleur vive, signalez-vous et respectez la signalétique disposée par les chasseurs.
- Si vous croisez un troupeau, contournez-le et respectez les règles de prudence vis-à-vis des chiens de protection.
- L'accès aux massifs forestiers est réglementé en période estivale (juin à septembre). Pour connaître le niveau de risque incendie du jour, composez le +33 (0)4 28 31 77 11 ou rendez-vous sur <https://www.risque-prevention-incendie.fr/vaucluse/>

## **Profil altimétrique**



Altitude min 766 m  
Altitude max 841 m

## **Accès routier**

Depuis Carpentras, suivre la D942 en direction de Mazan puis la D1 à partir de Villes-sur-Auzon.  
Dans le centre de Sault, suivre le panneau "Parking des Aires".

## **Parking conseillé**

Parking des Aires, Sault

## **Lieux de renseignements**

OTI Ventoux Sud - Sault



Avenue de la Promenade, 84390 Sault

sault@ventoux-sud.com

Tel : +33 (0)4 90 64 01 21

<http://www.ventouxprovence.fr>

# Sur votre chemin...

---



## Sault, berceau de la lavande (A)

Au 18ème siècle, Sault possédait déjà l'une des plus belles lavanderaies naturelles de France. Dans les années 1920, les parfumeurs de Grasse s'intéressent à cette merveille odorante. On se met alors à la cultiver. Le Vaucluse est le premier département producteur de lavande fine, et le Ventoux son terroir de prédilection. Dès le début du mois de juillet, la floraison des champs de lavande et de lavandin du pays de Sault éveille les sens des visiteurs venus des quatre coins du monde.

Crédit photo : V. Thomann - PNRMV

---



## La Lavande (B)

De fin juin à fin juillet, la floraison transforme les paysages et les odeurs qui s'échappent des champs enivrent les promeneurs. La lavande fine ou dite "officinale" pousse ici dans les meilleures conditions climatiques et altitudinales. La fleur pousse sur une tige composée de 5 à 7 étages de fleurs. Son parfum très fin variera en fonction des terroirs sur lesquels elle pousse. La récolte se fait à la main pour les bouquets et à la machine pour l'huile essentielle. Cette dernière servira en parfumerie, cosmétique ou pharmacie.

Crédit photo : Patrice Aguilar

---



## Le Bois du Défends à Sault (C)

Se dit d'un bois dont l'entrée était défendue aux troupeaux. De ces forêts étaient tirés certains des meilleurs bois du royaume pour construire la flotte de la Marine Royale sous Colbert. Quadrillé de chemins, le Bois du Défends est aujourd'hui un lieu idéal pour les promenades en famille. Il réunit une grande variété d'arbres (chênes, pins sylvestres et pins noirs, châtaigniers, bouleaux, hêtres) et abrite un hippodrome, le plus haut de France (800 m d'altitude).

Crédit photo : V. Thomann - PNRMV



## Les avens du plateau d'Albion (D)

Le plateau d'Albion compte parmi les massifs karstiques (calcaire) les plus importants de France. Environ 450 cavités y sont inventoriées dont la plus profonde descend à - 980 m. Souvent appelés "avens", ces cavités résultent de l'action souterraine des eaux de pluie qui érodent la roche créant ainsi des effondrements en surface. Ces eaux alimentent la fameuse Fontaine de Vaucluse, source de la Sorgue et la plus importante exurgence de France !

Crédit photo : A.Hocuqel



- En aucun cas les auteurs des contenus de ce site ne sauraient être tenus pour responsables de problèmes ou d'accidents sur les itinéraires cités.
- Cependant, nous comptons sur vous pour signaler toutes contradictions importantes entre cette fiche et le terrain.
- Pensez également à signaler les éventuels problèmes rencontrés pendant votre balade sur <http://sentinelles.sportsdenature.fr> (erreur de balisage, panneau défectueux, pollution, conflit d'usages...).
- La vente de cette fiche est autorisée au coût d'impression.
- Ne pas jeter dans la nature.

L'outil Geotrek a été financé par l'Union européenne, le Parc national des Ecrins et le Parc national du Mercantour.

Le projet Chemins des Parcs est financé par la Région Provence-Alpes-Côte-d'Azur et les Parcs naturels régionaux des Alpilles, de Camargue, du Luberon, du Queyras et du Verdon.

Ce projet partenarial rassemble également le Comité Régional du Tourisme, les agences départementales de développement touristique, les offices de tourisme et les syndicats d'initiative.

- The authors of this website will in no case be held responsible for problems or accidents on the routes mentioned.
- We count on you to point out any inconsistency between this content and the field itineraries
- Please report any problems encountered on the routes (route marking problems, defective panels, pollution, conflict of uses ...) on <http://sentinelles.sportsdenature.fr>
- The sale of this sheet is authorized at the cost of printing
- Please don't litter

The Geotrek tool was funded by the European Union, the Ecrins National Park and the Mercantour National Park.

The Chemins des Parcs project is funded by the Provence-Alpes-Côte-d'Azur Region and the regional nature parks of Alpilles, Camargue, Luberon, Queyras and the Verdon.

This project was developed in partnership with the Regional Tourism Committee, the departmental tourist development agencies, and tourist offices.

[www.cheminsdesparcs.fr](http://www.cheminsdesparcs.fr)

*Tours et détours dans les Parcs naturels régionaux  
de Provence-Alpes-Côte d'Azur*

Avec le soutien de

