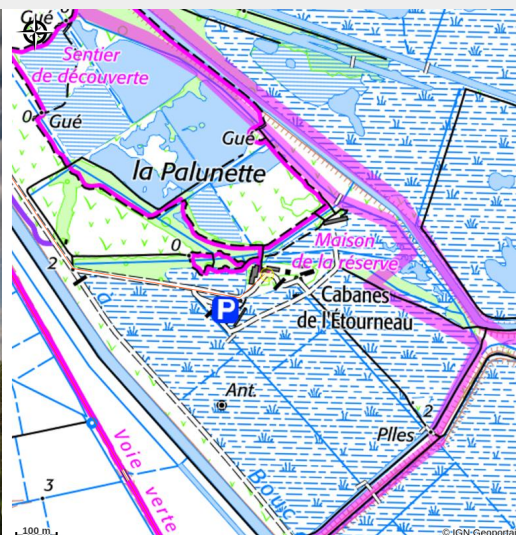


Les sentiers de l'Etourneau

Arles



Crédit photo : Marais du Vigueirat (ARBE-MonUnivert)

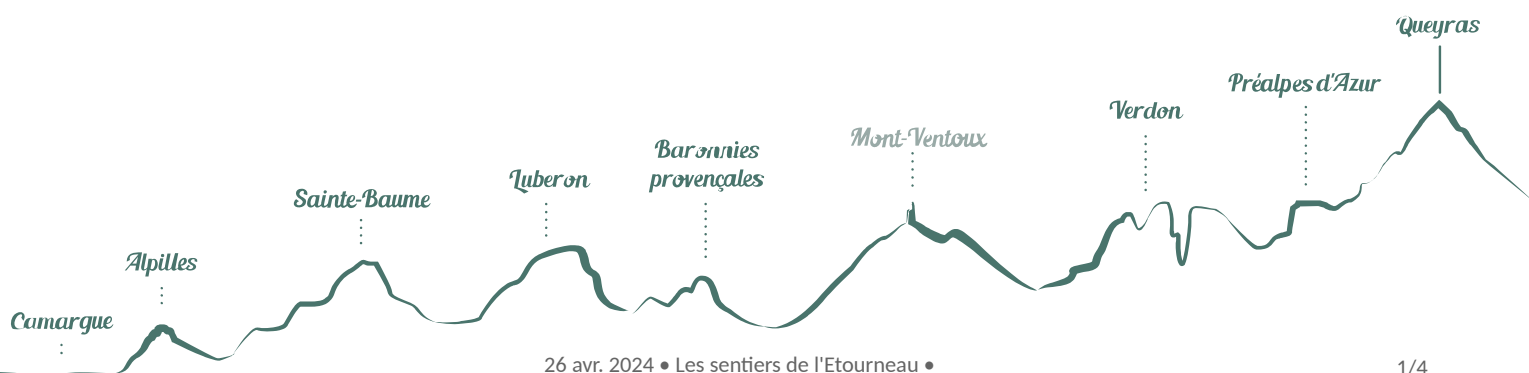


*Les sentiers de l'Etourneau regroupent plusieurs parcours thématiques : le sentier des Cabanes, le sentier de la Palunette, le sentier écofuté, le jardin ethnobotanique.
Nouveauté 2022 : le sentier Homme et Nature !*

Infos pratiques

Categorie : Site de visite

Type : Site naturel



Description

Les Marais du Vigueirat, propriété du Conservatoire du littoral, s'étendent sur 1200 hectares, à la jonction de 2 écosystèmes remarquables, le delta du Rhône et la plaine steppique de la Crau.

On peut y observer de nombreuses espèces végétales et animales (plus de 300 espèces d'oiseaux observées).

Des kilomètres de sentiers vous permettront de découvrir cet espace naturel exceptionnel, à pied ou en calèche, en visite libre ou guidée.

En 2022, les sentiers de l'Etourneau se refont une beauté !

Le sentier des Cabanes et le jardin ethnobotanique sont entièrement rénovés, et le nouveau sentier Homme et Nature qui a ouvert ses portes au printemps. Ce parcours pédestre de près de 2 km présente les paysages caractéristiques de la Camargue, et met en avant la relation étroite entre l'homme et la nature.

Sentier des Cabanes :

Parcours destiné aux enfants de 6 à 12 ans accompagnés d'adultes

8 équipements ludiques et interactifs pour comprendre la nature en s'amusant

Cheminement de 450 mètres traversant des marais et de petits canaux

Sentier entièrement restauré en 2022 grâce à des financements de la Fondation d'entreprise Procter & Gamble France

Sentier de la Palunette :

Parcours de 2,5 km qui traverse des marais et des canaux, et longe le canal du Vigueirat

2 observatoires de faune et 1 plate-forme panoramique pour découvrir les milieux naturels

Sentier écofuté :

Équipements interactifs s'inspirant du fonctionnement de la nature pour apporter des solutions utilisables par l'Homme

Certains modules pédagogiques sont hors d'usage (défaut de fabrication), des recherches de financements sont en cours pour les rénover

Jardin ethnobotanique :

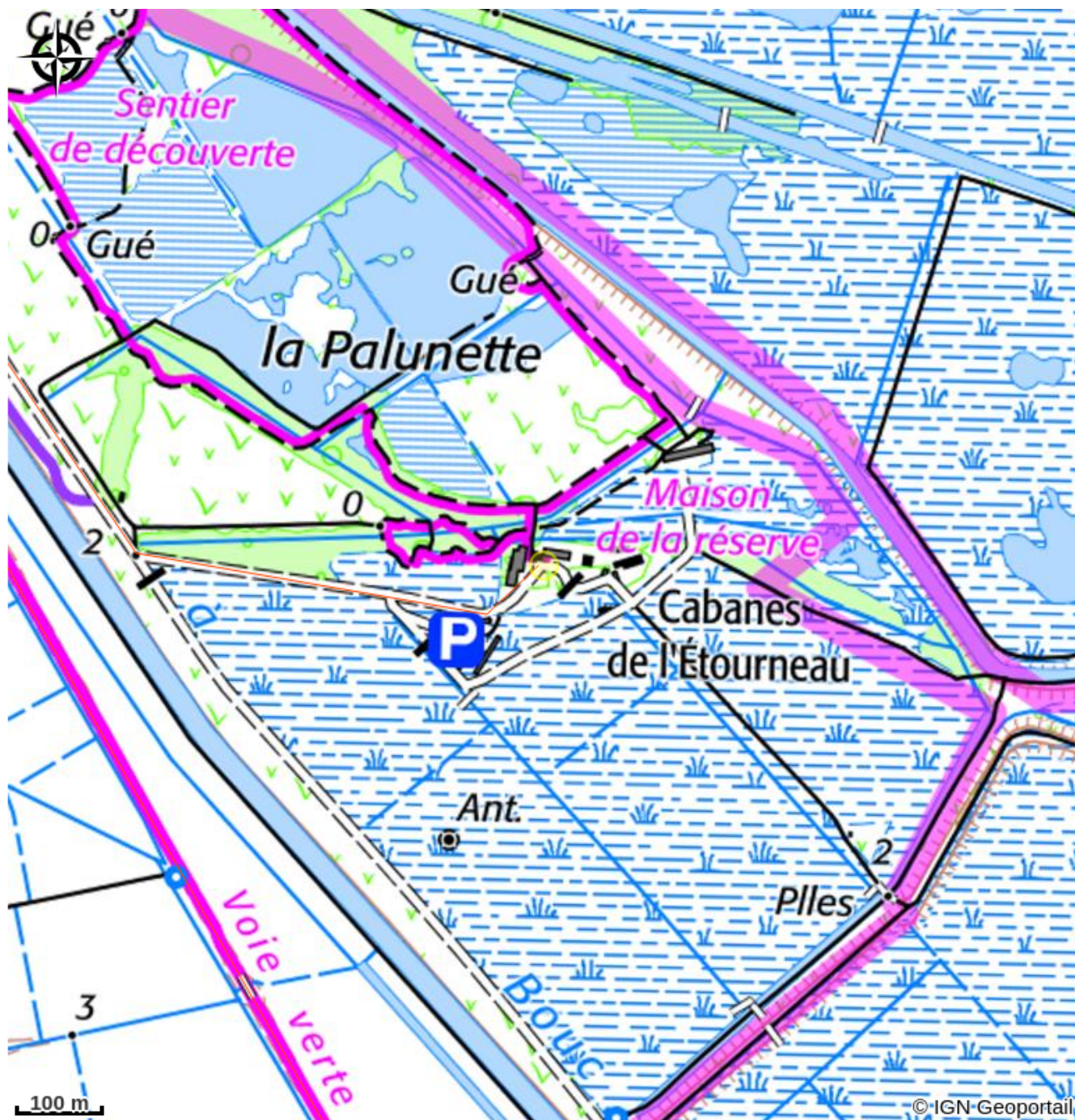
Cheminement sur 700 mètres pour découvrir au sein des 5 milieux caractéristiques de la Crau humide et de la Camargue sont : ripisylve, coustière, montille, roselière, sansouire et prés salés, les usages traditionnels et des vertus thérapeutiques, nourricières, artisanales et magiques de la flore sauvage locale

Pour vos accompagner dans votre visite, l'application numérique "Mes Marais" vous aidera à mieux identifier les habitats, la faune et la flore du marais, à découvrir plusieurs points d'intérêt et à vous géolocaliser sur les différents parcours de visite (téléchargez l'appli gratuitement dans Google Play ou App Store).

Chaque sentier de découverte propose un livret d'interprétation incluant un plan du parcours, des informations sur les différents thèmes abordés pendant la visite, ainsi que les règles de bonne conduite à adopter sur un espaces naturel protégé.

Les sentiers de l'Etourneau sont payants.

Situation géographique



Toutes les infos pratiques

Informations pratiques

Ouverture:

Toute l'année de 9h à 17h.
Fermeture à 18h l'été.

Tarifs:

Adulte : 6 €
Enfant (6-12 ans) : 3 €.

Gratuit pour les moins de 6 ans, les habitants, les personnes handicapées.

Ce droit d'entrée vous donne accès à l'ensemble des sentiers des Marais du Vigueirat

Carte d'accès annuelle individuelle : 20€

Carte d'accès annuelle familiale : 30€.

Fiche mise à jour par Agence Régionale de la Biodiversité et de l'Environnement Provence-Alpes-Côte d'Azur [ARBE] le 12/07/2022

Contact

Chemin de l'Etourneau

Mas Thibert

13104 Arles

Tél. 04 90 98 70 91

visites.mdv@espaces-naturels.fr

<http://www.marais-vigueirat.reserves-naturelles.org>