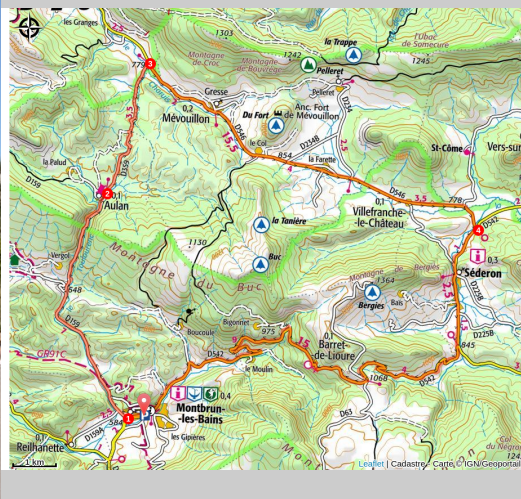


MONTBRUN-LES-BAINS - Le berceau des Baronnies, à vélo



Montbrun-les-Bains



Pédaler sous le Mont Ventoux (Vincent AUBERT - PNR Baronnies provençales)

Au départ d'un des plus beaux villages de France, cette boucle croise la route de petits châteaux, cachés au nord du Mont-Ventoux.

« Avis aux amateurs de petits cols et de routes tranquilles, cette boucle cycliste a tout pour vous plaire ! Vous pédalerez dans les hautes gorges du Toulourenc dont les eaux turquoise baignent le pied du château d'Aulan, pour rejoindre la vallée du Charuis et l'emblématique "fort" des Mévouillon, berceau des Baronnies. Après une pause à Séderon j'aime finir par le col de Macuègne sous le regard du mythique Mont-Ventoux. » Vincent AUBERT, Chargé de Sports de Nature, PNR des Baronnies provençales

Useful information

Practice : BIKE

Duration : 2 h 30

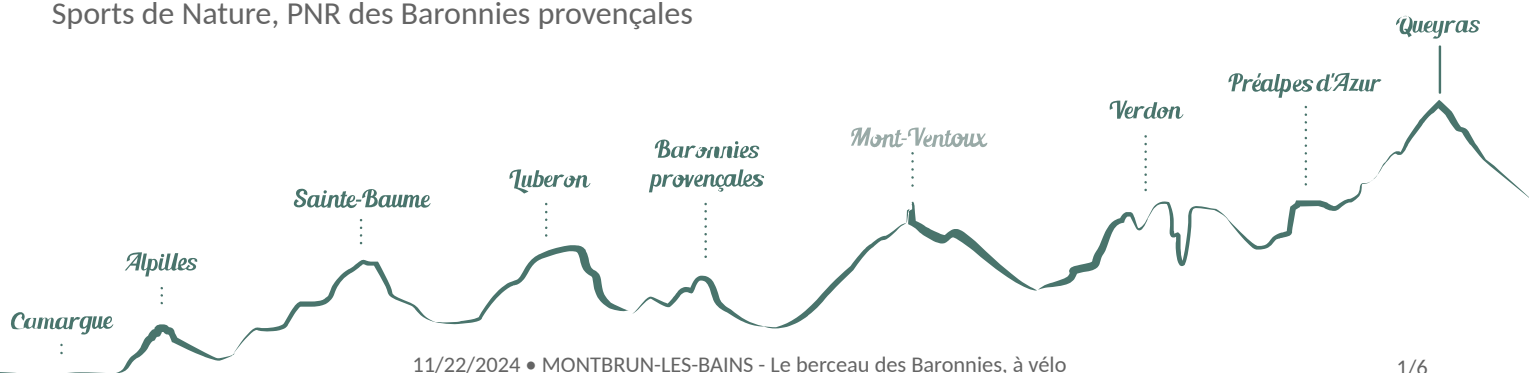
Length : 37.4 km

Trek ascent : 772 m

Difficulty : Medium

Type : Boucle

Themes : Heritage and history, Waters and rivers



Trek

Departure : Parking de l'Anary, Montbrun-les-Bains

Arrival : Montbrun-les-Bains

Depuis le parking de l'Anary, prendre la D542 à la descente sur 450m pour sortir de Montbrun-les-Bains puis tourner à droite sur la D159 direction "Aulan".

1 - Remonter la D159 pendant 6,5 kilomètres pour traverser les gorges du Toulourenc jusqu'au pont sous le château d'Aulan.

2 - Franchir le pont et continuer à droite sur la D359 pendant 4 km pour franchir le col d'Aulan et basculer dans la vallée du Charuis.

3 - Au carrefour, prendre à droite sur la D546 direction "Séderon" et pédaler pendant 10 km.

4 - Au carrefour, continuer à droite sur la D542 direction Séderon. Traverser le village et continuer sur la D542 pendant 15 km pour gravir le Col de Macuègne et rejoindre Montbrun-les-Bains.

On your path...

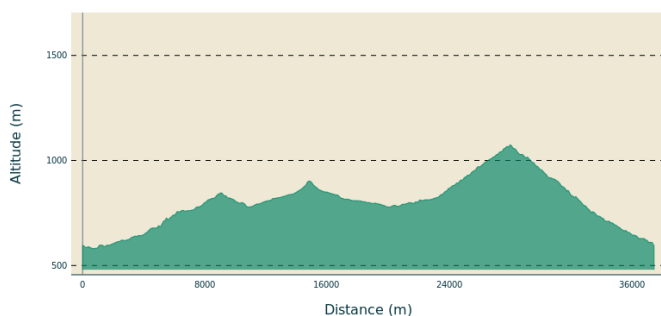


All useful information

AdVICES

- RISQUE INCENDIE. Le feu est l'ennemi de la forêt... et du randonneur ! **Ne pas fumer** en forêt et **ne pas allumer de feu**, d'autant que quelle que soit la saison, c'est **interdit** ! Et en période estivale, avant de partir en balade, se renseigner sur les **conditions et réglementations d'accès aux massifs forestiers**.

Altimetric profile



Min elevation 580 m
Max elevation 1074 m

Access

A 27 km à l'est de Buis-les-Baronnies (par la D72 et D41). A 50 km à l'ouest de Sisteron (par la D946 et la D52).

Advised parking

Parking de l'Anary

Information desks

Maison du Parc naturel régional des Baronnies provençales



575 Route de Nyons – La plaine du Pont, 26510 Sahune

smbp@baronnies-provencales.fr

Tel : +33 (0)4 75 26 79 05

<http://www.baronnies-provencales.fr/>

OT Baronnies en Drôme Provençale - Montbrun-les-bains

montbrun@baronnies-tourisme.com

Tel : +33 (0)4 75 28 82 49

<http://www.baronnies-tourisme.com>



- En aucun cas les auteurs des contenus de ce site ne sauraient être tenus pour responsables de problèmes ou d'accidents sur les itinéraires cités.
- Cependant, nous comptons sur vous pour signaler toutes contradictions importantes entre cette fiche et le terrain.
- Pensez également à signaler les éventuels problèmes rencontrés pendant votre balade sur <http://sentinelles.sportsdenature.fr> (erreur de balisage, panneau défectueux, pollution, conflit d'usages...).
- La vente de cette fiche est autorisée au coût d'impression.
- Ne pas jeter dans la nature.

L'outil Geotrek a été financé par l'Union européenne, le Parc national des Ecrins et le Parc national du Mercantour.

Le projet Chemins des Parcs est financé par la Région Provence-Alpes-Côte-d'Azur et les Parcs naturels régionaux des Alpilles, de Camargue, du Luberon, du Queyras et du Verdon.

Ce projet partenarial rassemble également le Comité Régional du Tourisme, les agences départementales de développement touristique, les offices de tourisme et les syndicats d'initiative.

- The authors of this website will in no case be held responsible for problems or accidents on the routes mentioned.
- We count on you to point out any inconsistency between this content and the field itineraries
- Please report any problems encountered on the routes (route marking problems, defective panels, pollution, conflict of uses ...) on <http://sentinelles.sportsdenature.fr>
- The sale of this sheet is authorized at the cost of printing
- Please don't litter

The Geotrek tool was funded by the European Union, the Ecrins National Park and the Mercantour National Park.

The Chemins des Parcs project is funded by the Provence-Alpes-Côte-d'Azur Region and the regional nature parks of Alpilles, Camargue, Luberon, Queyras and the Verdon.

This project was developed in partnership with the Regional Tourism Committee, the departmental tourist development agencies, and tourist offices.

www.cheminsdesparcs.fr

*Tours et détours dans les Parcs naturels régionaux
de Provence-Alpes-Côte d'Azur*

Avec le soutien de

