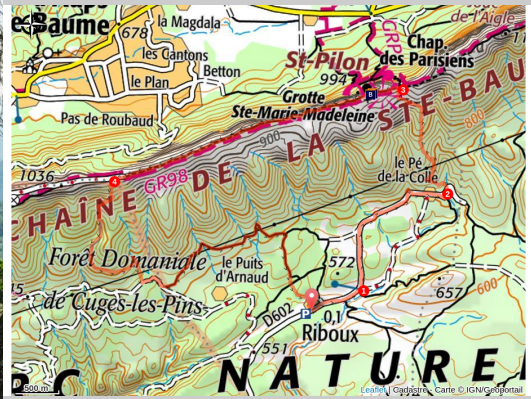


RIBOUX - Le sentier des deux chapelles

Riboux



Balade dans la colline (©Florine Tournier)

La beauté du Sud Sainte-Baume, l'atypique village de Riboux et le panorama depuis les crêtes font de cette randonnée un vrai régal !

Au départ de Riboux, une des plus petites communes du Var avec ses 45 habitants, marchez sur les pas des pèlerins du Sud Sainte-Baume pour rallier la chapelle Sainte-Agathe à la chapelle du Saint-Pilon. Goutez la douceur de la Provence de Pagnol qui vous est offerte sur ce versant sud de la montagne Sainte-Baume, plus intimiste que son équivalent au Nord. Patrimoine religieux et vernaculaire, traversée de crête, vues panoramiques et ambiances variées, c'est un peu sportif mais vous allez adorer !

Useful information

Practice : WALKING

Duration : 5 h

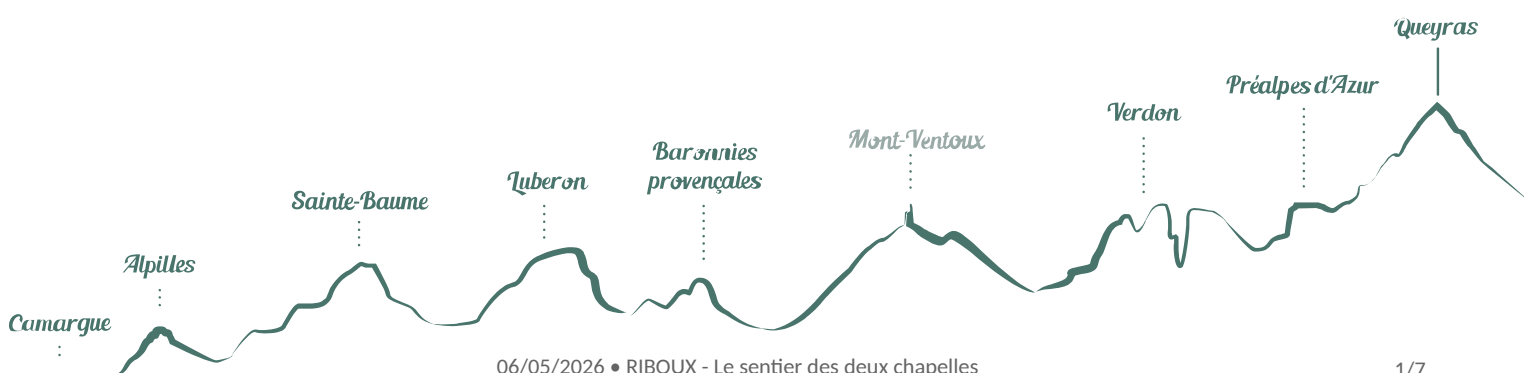
Length : 14.7 km

Trek ascent : 627 m

Difficulty : Difficult

Type : Boucle

Themes : Flora, Know-how



Trek

Departure : Riboux

Arrival : Riboux

Markings :  GR®  PR

Au départ du parking du village, suivre le balisage jaune sur 700 m jusqu'au parking du Puits.

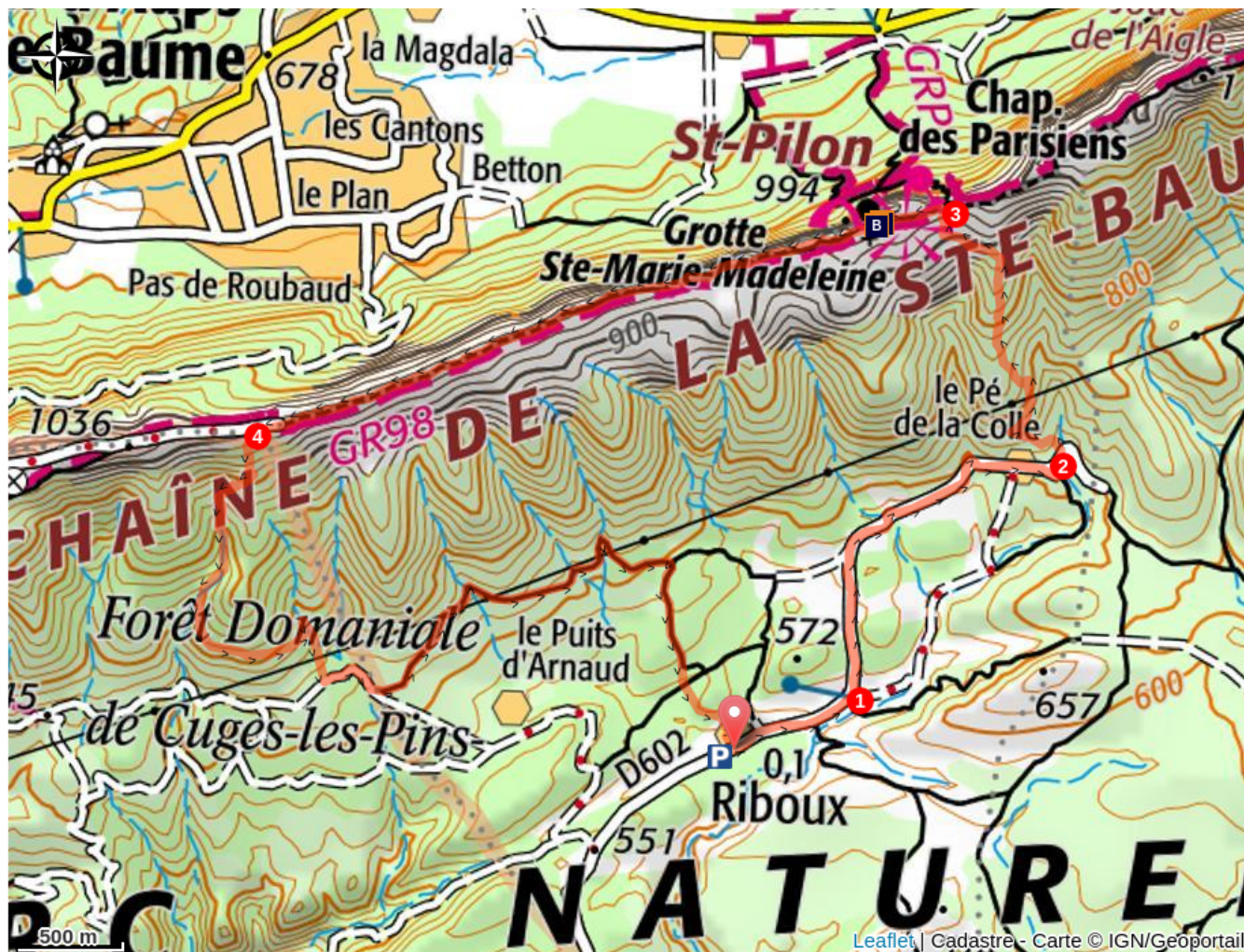
1- Laisser le parking du Puits à droite et poursuivre à gauche sur la route goudronnée pendant 2 km jusqu'au Pé de la Colle. La route devient alors un chemin en terre. Contourner les habitations.


2- À la bifurcation, quitter la piste principale en suivant le balisage jaune qui monte à gauche (panneau d'informations). Poursuivre la montée sur la piste pendant 800 m puis au virage quitter-la pour continuer en face sur le sentier balisé. Rester sur ce sentier qui monte plus fortement jusqu'à rejoindre le col du Saint-Pilon.


3- Tourner à gauche sur le GR® 98 (balisage rouge et blanc) et longer la ligne des crêtes pendant 3,8 km.

4- Au carrefour de sentiers, quitter le GR® 9 pour poursuivre à gauche sur le sentier jaune direction Cuges-les-Pins (poteau directionnel). A la bifurcation suivante (poteau directionnel) tourner à gauche direction Cuges-les-Pins/Jas de Frédéric et continuer sur le sentier bleu pendant 1,3 km. Au carrefour, tourner à gauche sur la piste principale pendant 300 m puis la quitter pour s'engager à gauche sur la piste U46 « Brançaille » (balisage jaune). Suivre ce balisage pendant 3,3 km pour revenir au point de départ.

On your path...



 Mary Magdalene's Grotto and Saint-Pilon trail (A)

 Sainte-Baume landscapes (B)

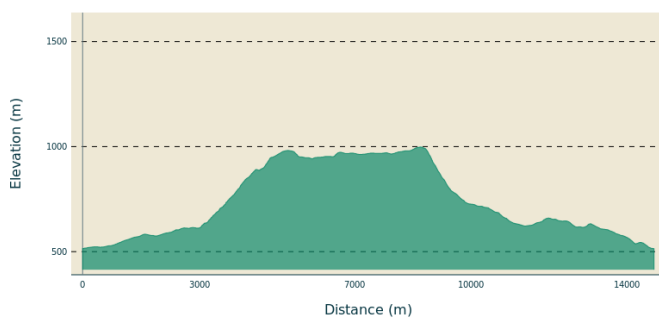
All useful information

Advices

Ce circuit est un itinéraire montagnard soumis aux aléas météorologiques. Le passage en crête est à éviter en cas de pluie, vent et/ou brouillard.

En été, le site est fortement soumis au risque d'incendie. De ce fait, l'accès est réglementé pendant toute la période estivale. Vérifiez les conditions d'accès aux massifs forestiers qui sont actualisées tous les jours, à la fois sur le site de la préfecture du Var et celui des Bouches-du-Rhône (les deux départements sont concernés sur cet itinéraire).

Altimetric profile



Min elevation 514 m
Max elevation 998 m

Access

A 10 km de Cuges-les-Pins par la D8N, puis la D1 et la D602. A 20,6 km de Signes par la D2 puis la DN8, la D1 et la D602. A 20 km de Gémenos par la D396 puis la DN8, la D1 et la D602.

Advised parking

Parking de Riboux

On your path...



Mary Magdalene's Grotto and Saint-Pilon trail (A)

The Chapelle du Saint-Pilon chapel is thought to have been built in the 14th century on the site of a pillar (from the Provençal *pieloun*), a stone column onto which, according to Provençal tradition, Mary Magdalene was lifted seven times per day by angels from the cave. Ravaged during the French Revolution, it underwent major restoration work undertaken by a *Compagnons du Devoir* team between 2015 and 2017. From the chapel, visitors can enjoy a 360° view, from the Mediterranean Sea to the Provençal hinterland.

Attribution : Jean-Marc Prieur - PNR Sainte-Baume



Sainte-Baume landscapes (B)

The Sainte-Baume massif is made up of a Mediterranean south-facing side and a mountainous north-facing side, whose central part has been protected for more than 2000 years. It boasts a wide variety of environments: limestone ridges with low vegetation, an agricultural plain with crops and grassland, and several-hundred-year-old beech and oak forests. A water reservoir for Lower Provence, it gives rise to numerous rivers and features an exceptional geological heritage.

Attribution : Jean-Marc Prieur - PNR Sainte-Baume



- En aucun cas les auteurs des contenus de ce site ne sauraient être tenus pour responsables de problèmes ou d'accidents sur les itinéraires cités.
- Cependant, nous comptons sur vous pour signaler toutes contradictions importantes entre cette fiche et le terrain.
- Pensez également à signaler les éventuels problèmes rencontrés pendant votre balade sur <http://sentinelles.sportsdenature.fr> (erreur de balisage, panneau défectueux, pollution, conflit d'usages...).
- La vente de cette fiche est autorisée au coût d'impression.
- Ne pas jeter dans la nature.

L'outil Geotrek a été financé par l'Union européenne, le Parc national des Ecrins et le Parc national du Mercantour.

Le projet Chemins des Parcs est financé par la Région Provence-Alpes-Côte-d'Azur et les Parcs naturels régionaux des Alpilles, de Camargue, du Luberon, du Queyras et du Verdon.

Ce projet partenarial rassemble également le Comité Régional du Tourisme, les agences départementales de développement touristique, les offices de tourisme et les syndicats d'initiative.

- The authors of this website will in no case be held responsible for problems or accidents on the routes mentioned.
- We count on you to point out any inconsistency between this content and the field itineraries
- Please report any problems encountered on the routes (route marking problems, defective panels, pollution, conflict of uses ...) on <http://sentinelles.sportsdenature.fr>
- The sale of this sheet is authorized at the cost of printing
- Please don't litter

The Geotrek tool was funded by the European Union, the Ecrins National Park and the Mercantour National Park.

The Chemins des Parcs project is funded by the Provence-Alpes-Côte-d'Azur Region and the regional nature parks of Alpilles, Camargue, Luberon, Queyras and the Verdon.

This project was developed in partnership with the Regional Tourism Committee, the departmental tourist development agencies, and tourist offices.

www.cheminsdesparcs.fr

*Tours et détours dans les Parcs naturels régionaux
de Provence-Alpes-Côte d'Azur*

Avec le soutien de

