

LE BEAUSSET - Chemin des Oratoires

Le Beausset



Notre Dame du Beausset Vieux (©Jean-Claude Flaccomio - WeGo Productions)

Une balade en haut du Beausset, à la découverte d'un patrimoine méconnu du territoire Sud Sainte-Baume !

Le Beausset est une des communes de France qui possède le plus grand nombre d'oratoires : une cinquantaine de monuments qui sont autant de prières de pierre et de trésors patrimoniaux. Si certains ont disparu, d'autres ont vu le jour récemment, perpétuant une tradition ancestrale. Douze oratoires, restaurés en 2010 par la municipalité, jalonnent le chemin de pèlerinage menant à la chapelle Notre-Dame du Beausset-Vieux.

Useful information

Practice : WALKING

Duration : 1 h 30

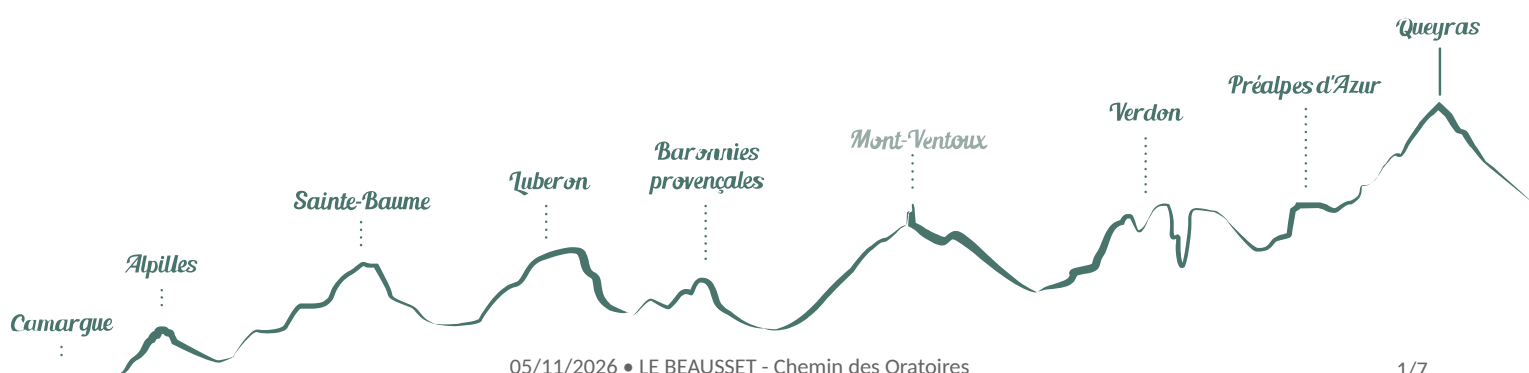
Length : 3.3 km

Trek ascent : 192 m

Difficulty : Easy

Type : Aller-retour

Themes : Heritage and history



Trek

Departure : Parking du stade, Le Beausset

Arrival : Parking du stade, Le Beausset

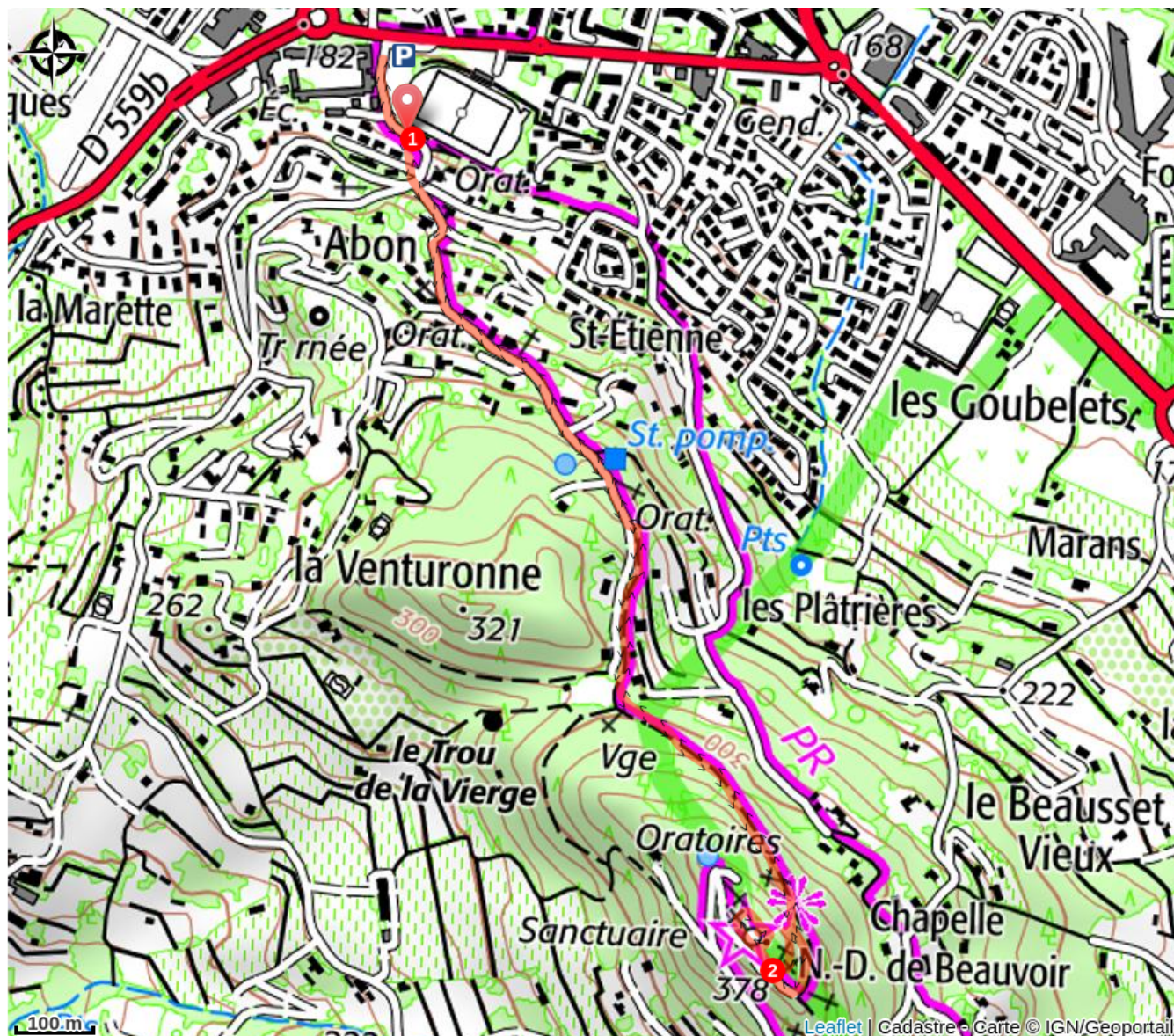
Markings :  PR

Depuis le parking, traverser la route pour rejoindre l'Ecole élémentaire Jean Gavot, et emprunter sur 120 m à gauche la route qui s'élève plein sud.

1- S'engager sur le chemin piétonnier à droite qui coupe le virage de la route. La traverser et monter sur le « Chemin du Beausset Vieux » à droite de l'Oratoire Saint-Etienne. Suivre les panneaux « Chemin des Oratoires » pendant 1400 m jusqu'à l'Oratoire Saint-Pierre et Saint-Paul.

2- Dépasser l'Oratoire Saint-Pierre et Saint-Paul et poursuivre tout droit pour atteindre la Chapelle Notre-Dame de Beauvoir située 50 m plus loin. En faire le tour et redescendre à l'intersection jouxtant l'Oratoire. Prendre à gauche en suivant les panneaux « Chemin des Oratoires » sur 100m pour atteindre le sentier emprunté à l'aller. Descendre à gauche et revenir au parking par le même chemin.

On your path...

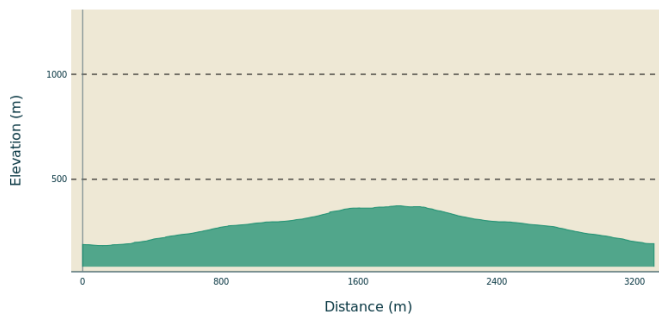


All useful information

Advices

En été, le site est fortement soumis au risque d'incendie. De ce fait, l'accès est réglementé du 19 juin au 20 septembre. Vérifiez les conditions d'accès aux massifs forestiers qui sont actualisées tous les jours sur le site de la préfecture du Var.

Altimetric profile



Min elevation 184 m
Max elevation 374 m

Transports

Arrêt : Halte Laurent Blanc
Lignes de bus ZOU !
<https://zou.maregionsud.fr/>
Ligne 8001 (LE BEAUSSET - LA CIOTAT)
Ligne 8808 (SIGNES - TOULON)
Ligne 8822 (SIGNES - LA SEYNE)

Access

Depuis la sortie 11 de l'A50, suivre Le Beausset (D66), puis prendre à gauche au rond-point (D559b). Au rond-point suivant, prendre la première sortie et serrer à droite pour accéder au Parking du stade.

Advised parking

Parking du stade

Source



Mairie du Beausset

i Information desks

Maison du Tourisme du Beausset



Esplanade Charles de Gaulle, 83330 Le Beausset

tourisme@ville-lebeausset.fr

Tel : +33 (0)4 94 90 55 10

<http://www.ville-lebeausset.fr/>



- En aucun cas les auteurs des contenus de ce site ne sauraient être tenus pour responsables de problèmes ou d'accidents sur les itinéraires cités.
- Cependant, nous comptons sur vous pour signaler toutes contradictions importantes entre cette fiche et le terrain.
- Pensez également à signaler les éventuels problèmes rencontrés pendant votre balade sur <http://sentinelles.sportsdenature.fr> (erreur de balisage, panneau défectueux, pollution, conflit d'usages...).
- La vente de cette fiche est autorisée au coût d'impression.
- Ne pas jeter dans la nature.

L'outil Geotrek a été financé par l'Union européenne, le Parc national des Ecrins et le Parc national du Mercantour.

Le projet Chemins des Parcs est financé par la Région Provence-Alpes-Côte-d'Azur et les Parcs naturels régionaux des Alpilles, de Camargue, du Luberon, du Queyras et du Verdon.

Ce projet partenarial rassemble également le Comité Régional du Tourisme, les agences départementales de développement touristique, les offices de tourisme et les syndicats d'initiative.

- The authors of this website will in no case be held responsible for problems or accidents on the routes mentioned.
- We count on you to point out any inconsistency between this content and the field itineraries
- Please report any problems encountered on the routes (route marking problems, defective panels, pollution, conflict of uses ...) on <http://sentinelles.sportsdenature.fr>
- The sale of this sheet is authorized at the cost of printing
- Please don't litter

The Geotrek tool was funded by the European Union, the Ecrins National Park and the Mercantour National Park.

The Chemins des Parcs project is funded by the Provence-Alpes-Côte-d'Azur Region and the regional nature parks of Alpilles, Camargue, Luberon, Queyras and the Verdon.

This project was developed in partnership with the Regional Tourism Committee, the departmental tourist development agencies, and tourist offices.

Avec le soutien de



Avec l'aide technique de :

- Mairie du Beausset