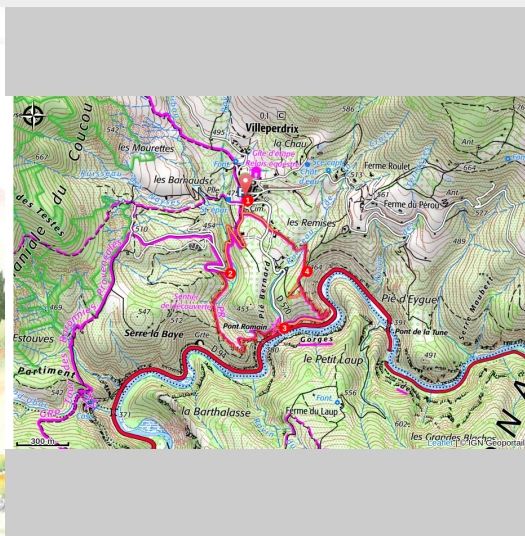


VILLEPERDRIX - Sentier des oliviers

Villeperdrix



Aquarelle du village de Villeperdrix (Jean-Louis CHUILON)

Une petite randonnée au coeur d'un paysage de terrasses en pierre sèche. Un sentier parfois escarpé et sauvage mais enchanteur. Entre petits **murets de pierres-sèches** et oliveraies, cette balade vous emmènera à la rencontre de ces coteaux typiques des gorges de l'Eygues. Le sentier emprunte, en surplomb des gorges, l'**ancienne voie romaine**, taillée à même la roche, et qui passait par plusieurs ponts dont on voit encore les vestiges aujourd'hui. Une immersion au coeur de l'identité paysagère de la vallée de l'Eygues, sous le regard bienveillant des **vautours** qui nichent en ces lieux.

Useful information

Practice : WALKING

Duration : 2 h

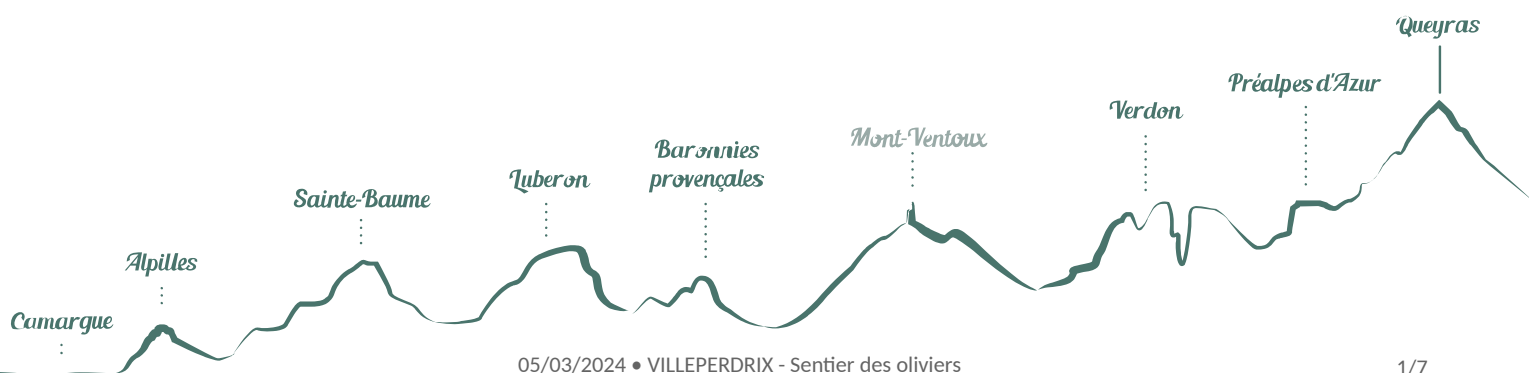
Length : 3.7 km

Trek ascent : 144 m

Difficulty : Easy

Type : Boucle

Themes : Heritage and history, Know-how



Trek

Departure : Entrée basse du village

Arrival : Entrée basse du village

Markings :  PR

Depuis l'entrée basse du village, démarrer au petit carrefour où se trouve le panneau de présentation du "sentier des Oliviers de Villeperdix".

1 - Descendre la petite route goudronnée et passer devant le cimetière en le laissant sur la gauche. Descendre sur la route pendant 500 m et arriver, après trois virages, au ruisseau du Pibou à un gué bétonné. Enjamber le ruisseau et remonter le goudron jusqu'au premier virage de cette montée. Au poteau indicateur, quitter le goudron pour prendre, à gauche, le sentier qui descend.

2 - Suivre ce petit sentier pendant 450 m, d'abord légèrement descendant puis qui longe des murets de pierre sèche et remonte petit à petit, jusqu'à un cairn. Au cairn obliquer à gauche sur la crête. Le sentier redescend alors en plusieurs virages, traverse une gravière et retrouve le ruisseau en fond de vallon. Enjamber le ruisseau et reprendre, à droite, le sentier longeant le versant opposé jusqu'à rejoindre l'ancien pont romain sous un virage de la route départementale D 570. Remonter jusqu'à la route au niveau du poteau directionnel "Pont Romain".

3 - Descendre à droite sur la D 570 pendant 250 m et, au niveau de la maison en ruine, quitter le goudron pour prendre, à gauche, le chemin qui monte dans un ancien champ d'oliviers. Suivre ce chemin, qui devient un sentier et remonte au milieu des murets en pierre sèche jusqu'à atteindre la crête de la colline. En arrivant sur la piste, la suivre en partant à droite pour retrouver 80 m plus loin, le sentier qui descend, à gauche, en direction du village.

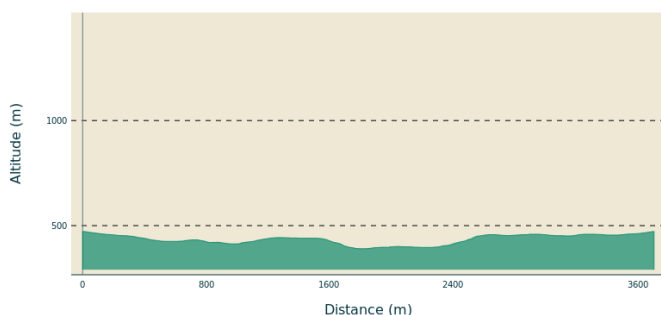
4 - Suivre ce sentier qui descend à gauche dans un petit vallon avant de le remonter pour rejoindre, entre les vergers d'oliviers et de cerisiers, les premières maisons sous le village. Déboucher sur la route D 570 et la traverser de part en part pour revenir par une petite route goudronnée au cimetière de Villeperdix. A l'angle du cimetière, prendre à droite pour remonter jusqu'au village.

All useful information

⚠️ **AdVICES**

- RESPECTER LA TRANQUILLITE du lieu où on se promène, [éviter de crier](#) et ne pas utiliser d'instruments ou d'appareils sonores (radio, etc.), par respect pour les autres usagers mais aussi pour la [quiétude de la faune](#), notamment en périodes de reproduction et d'hivernage où les animaux sont beaucoup plus vulnérables.
- Éviter de cueillir les plantes sauvages : certaines d'entre elles sont [protégées](#).
- Le chemin passe à proximité de cultures qui sont des [propriétés privées](#), merci de ne rien cueillir dans les champs (lavandes, fruits, etc ...).
- Une partie de l'itinéraire est fortement [exposée au soleil](#), prendre l'équipement nécessaire (eau, casquette, crème solaire, ...) pour les chaudes journées d'été. Privilégier un [départ tôt le matin](#) pour éviter les heures chaudes de la journée.
- RISQUE INCENDIE. Le feu est l'ennemi de la forêt... et du randonneur ! [Ne pas fumer](#) en forêt et [ne pas allumer de feu](#), d'autant que quelle que soit la saison, c'est [interdit](#) ! Et en période estivale, avant de partir en balade, se renseigner sur les [conditions et réglementations d'accès aux massifs forestiers](#).

Altimetric profile



Min elevation 390 m
Max elevation 472 m

Access

A 22 km à l'est de Nyons par la R 94. A 23 km de Rosans par la D 994. Dans les Gorges de l'Eygues, prendre la D 570 pour arriver au village de Villeperdrix.

Advised parking

Parking à l'entrée du village, de part et d'autre de la chaussée

Information desks

Maison du Parc naturel régional des Baronnies provençales



575 Route de Nyons - La plaine du Pont, 26510 Sahune

smbp@baronnies-provencales.fr

Tel : +33 (0)4 75 26 79 05

<http://www.baronnies-provencales.fr/>

OT Baronnies en Drôme Provençale - Rémuzat

Place du Champ de Mars, 26510 Rémuzat

remuzat@baronnies-tourisme.com

Tel : +33 (0)4 75 27 85 71

<http://www.baronnies-tourisme.com>



- En aucun cas les auteurs des contenus de ce site ne sauraient être tenus pour responsables de problèmes ou d'accidents sur les itinéraires cités.
- Cependant, nous comptons sur vous pour signaler toutes contradictions importantes entre cette fiche et le terrain.
- Pensez également à signaler les éventuels problèmes rencontrés pendant votre balade sur <http://sentinelles.sportsdenature.fr> (erreur de balisage, panneau défectueux, pollution, conflit d'usages...).
- La vente de cette fiche est autorisée au coût d'impression.
- Ne pas jeter dans la nature.

L'outil Geotrek a été financé par l'Union européenne, le Parc national des Ecrins et le Parc national du Mercantour.

Le projet Chemins des Parcs est financé par la Région Provence-Alpes-Côte-d'Azur et les Parcs naturels régionaux des Alpilles, de Camargue, du Luberon, du Queyras et du Verdon.

Ce projet partenarial rassemble également le Comité Régional du Tourisme, les agences départementales de développement touristique, les offices de tourisme et les syndicats d'initiative.

- The authors of this website will in no case be held responsible for problems or accidents on the routes mentioned.
- We count on you to point out any inconsistency between this content and the field itineraries
- Please report any problems encountered on the routes (route marking problems, defective panels, pollution, conflict of uses ...) on <http://sentinelles.sportsdenature.fr>
- The sale of this sheet is authorized at the cost of printing
- Please don't litter

The Geotrek tool was funded by the European Union, the Ecrins National Park and the Mercantour National Park.

The Chemins des Parcs project is funded by the Provence-Alpes-Côte-d'Azur Region and the regional nature parks of Alpilles, Camargue, Luberon, Queyras and the Verdon.

This project was developed in partnership with the Regional Tourism Committee, the departmental tourist development agencies, and tourist offices.

www.cheminsdesparcs.fr

*Tours et détours dans les Parcs naturels régionaux
de Provence-Alpes-Côte d'Azur*

Avec le soutien de

