

# LA CHARCE - Col de la Loubière et ruisseau des Archettes

La Charce



Le village de La Charce (Pnr Baronnies provençales)

*Entre strates calcaires et marnes bleues, cette randonnée de 3 h vous plonge dans des décors lunaires pleins de secrets géologiques.*

« Balader au départ de La Charce a l'avantage de proposer deux formats de découvertes. Ceux qui recherchent une vraie randonnée peuvent s'engager sur le Col de La Loubière et revenir par le ruisseau des Archettes, tandis que les férus d'histoire et de géologie trouveront largement de quoi s'émerveiller avec le village et ses alentours, entre le Château du XVII<sup>e</sup> s et la Référence mondiale géologique du Serre de l'Ane. » Vincent Aubert, technicien Sports de Nature - Pnr des Baronnies provençales.

## Useful information

Practice : WALKING

Duration : 3 h

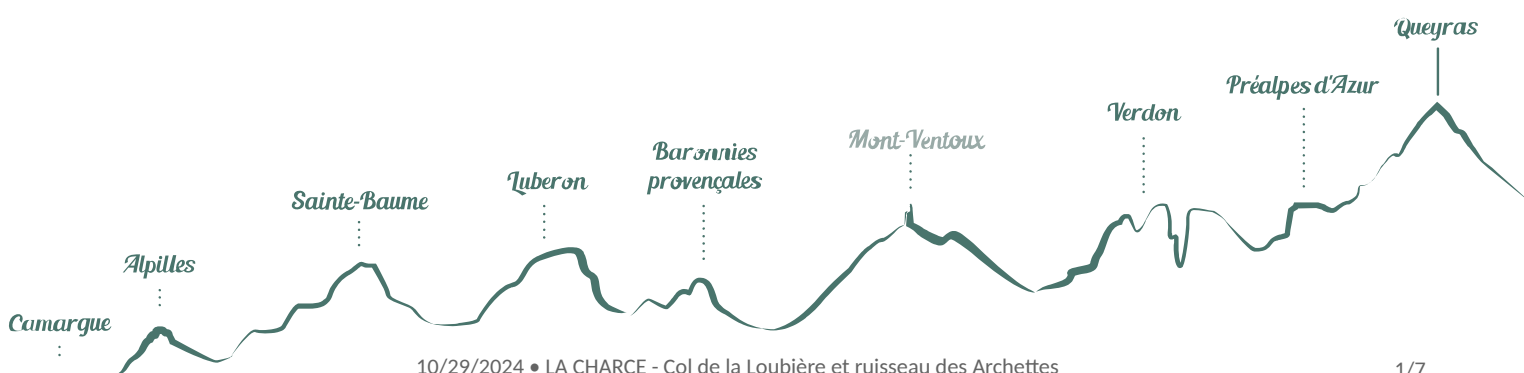
Length : 6.1 km

Trek ascent : 211 m

Difficulty : Easy

Type : Boucle

Themes : Geology, Heritage and history



# Trek

Departure : Parking au bas du Village, La Charce

Arrival : La Charce

Markings :  PR

Depuis le parking en contre-bas du village, traverser la passerelle métallique et suivre, tout droit, le chemin goudronné. Continuer en empruntant, à gauche, le passage en tunnel sous la route. Une fois ressorti "côté village", prendre à droite et gravir la ruelle pentue. En haut, tourner à gauche pour arriver à la table de lecture "géorama". Rejoindre ensuite le château, visible à l'Est du village.

1 - Depuis la place du château, se rapprocher de l'édifice et le contourner par la gauche pour récupérer derrière lui, le chemin de terre qui descend légèrement jusqu'à une petite route. Prendre alors à droite sur cette route qui remonte légèrement. Après 150 m, laisser à gauche la première piste et continuer encore 30 m sur la route gravillonneuse jusqu'à prendre, à gauche, un second chemin de terre d'abord plat puis montant. Suivre pendant 700 m ce chemin qui remonte à travers les marnes.

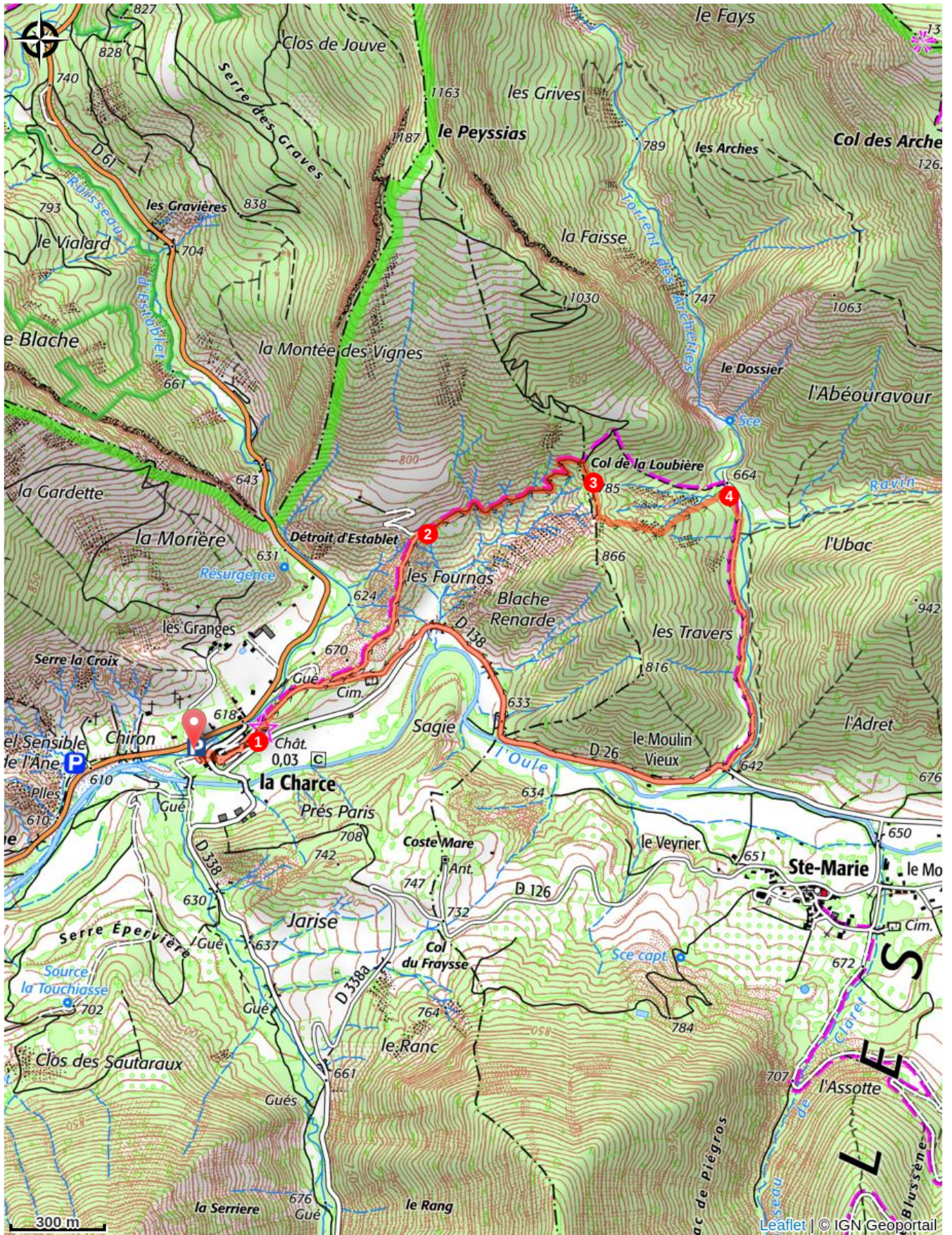
2 - A la première épingle, quitter la piste principale pour suivre, à droite, le chemin de terre qui descend légèrement. Continuer pendant 800 m sur ce chemin rocailleux qui remonte ensuite en direction du Col de la Loubière. Dans la quatrième épingle, quitter le chemin pour prendre, à droite, le petit sentier en sous-bois qui mène au véritable Col de la Loubière (point côté 785).

3 - Une fois au col, descendre à gauche sur le sentier, franchir et refermer le portillon métallique. Suivre le sentier qui descend en pleine pente, le versant Est du Col de la Loubière. Continuer sur ce sentier, qui oblique à gauche et descend jusqu'au bas du vallon rejoindre le ruisseau des archettes.

4 - Arrivé au cours d'eau, prendre à droite pendant 900 m la piste plate qui rejoint la route départementale. Une fois arrivé à la route, tourner à droite pour suivre la D138 pendant 1,3 km en direction du village de La Charce (ouest). Après le 3ème pont, prendre à droite la route gravillonneuse qui remonte en passant à proximité du cimetière. Récupérer le chemin de l'allée et revenir dans le village.



# On your path...



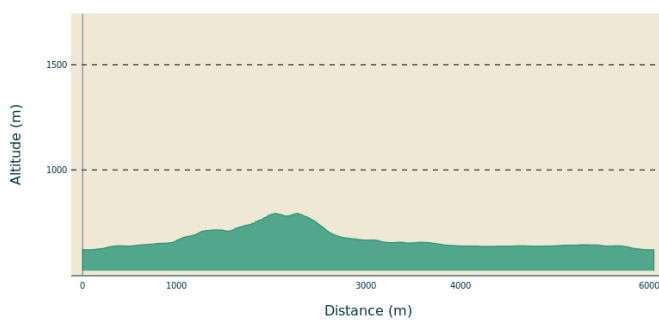


# All useful information

## **AdVICES**

Entre le point 3 et le point 4 : passage dans des marnes, sentier errodé.

## **Altimetric profile**



Min elevation 620 m  
Max elevation 793 m

## **Access**

A 14 km au nord de Rosans par la D25 et la D338 par le Col de la Dromagère, ou à 44 km de Nyons par la D91 et la D61.

## **Advised parking**

Parking au bas du village, La Charce

## Information desks

Maison du Parc naturel régional des Baronnies provençales



575 Route de Nyons – La plaine du Pont, 26510 Sahune

[smbp@baronnies-provencales.fr](mailto:smbp@baronnies-provencales.fr)

Tel : +33 (0)4 75 26 79 05

<http://www.baronnies-provencales.fr/>

OT Baronnies en Drôme Provençale - Rémuzat

Place du Champ de Mars, 26510 Rémuzat

[remuzat@baronnies-tourisme.com](mailto:remuzat@baronnies-tourisme.com)

Tel : +33 (0)4 75 27 85 71

<http://www.baronnies-tourisme.com>

OT Pays Diois - La Motte Chalancon

Place du Pont, 26470 La Motte-Chalancon

[lamottechalancon@diois-tourisme.com](mailto:lamottechalancon@diois-tourisme.com)

Tel : +33 (0)4 75 27 24 67

<http://www.diois-tourisme.com/>



- En aucun cas les auteurs des contenus de ce site ne sauraient être tenus pour responsables de problèmes ou d'accidents sur les itinéraires cités.
- Cependant, nous comptons sur vous pour signaler toutes contradictions importantes entre cette fiche et le terrain.
- Pensez également à signaler les éventuels problèmes rencontrés pendant votre balade sur <http://sentinelles.sportsdenature.fr> (erreur de balisage, panneau défectueux, pollution, conflit d'usages...).
- La vente de cette fiche est autorisée au coût d'impression.
- Ne pas jeter dans la nature.

L'outil Geotrek a été financé par l'Union européenne, le Parc national des Ecrins et le Parc national du Mercantour.

Le projet Chemins des Parcs est financé par la Région Provence-Alpes-Côte-d'Azur et les Parcs naturels régionaux des Alpilles, de Camargue, du Luberon, du Queyras et du Verdon.

Ce projet partenarial rassemble également le Comité Régional du Tourisme, les agences départementales de développement touristique, les offices de tourisme et les syndicats d'initiative.

- The authors of this website will in no case be held responsible for problems or accidents on the routes mentioned.
- We count on you to point out any inconsistency between this content and the field itineraries
- Please report any problems encountered on the routes (route marking problems, defective panels, pollution, conflict of uses ...) on <http://sentinelles.sportsdenature.fr>
- The sale of this sheet is authorized at the cost of printing
- Please don't litter

The Geotrek tool was funded by the European Union, the Ecrins National Park and the Mercantour National Park.

The Chemins des Parcs project is funded by the Provence-Alpes-Côte-d'Azur Region and the regional nature parks of Alpilles, Camargue, Luberon, Queyras and the Verdon.

This project was developed in partnership with the Regional Tourism Committee, the departmental tourist development agencies, and tourist offices.

[www.cheminsdesparcs.fr](http://www.cheminsdesparcs.fr)

*Tours et détours dans les Parcs naturels régionaux  
de Provence-Alpes-Côte d'Azur*

Avec le soutien de

