

ORGON - Le tour des Alpilles à vélo, jour 3

Orgon



Oliveraie aux pieds des Calans (Rémi Sérange - PNR Alpilles)



Laissez-vous charmer par la silhouette des reliefs qui ont inspiré le célèbre peintre Van Gogh !

Lors de cette troisième journée, longez le versant nord des Alpilles, d'Orgon à Saint-Etienne du Grès. Sur votre chemin, rencontrez de nombreux domaines viticoles de renom, tout en admirant la prestance des Calans, falaises calcaires aux formes emblématiques. Profitez également de la tranquillité du village d'Eygalières et du dynamisme de Saint-Rémy-de-Provence, où se situe la Maison du Parc naturel régional des Alpilles.

Useful information

Practice : BIKE

Duration : 4 h

Length : 28.5 km

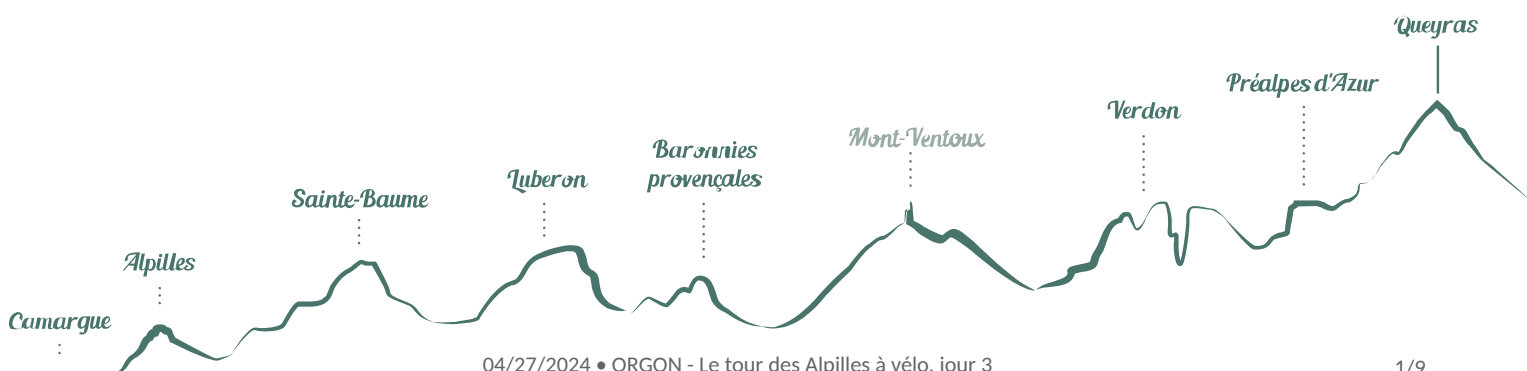
Trek ascent : 153 m

Difficulty : Easy

Type : Itinérance

Themes : Heritage and history, Local products

Accessibility : Hybrid bike



Trek

Departure : Musée Urgonia, Orgon

Arrival : Saint-Etienne du Grès

Du Musée Urgonia, descendre sur la droite. Emprunter à gauche la montée du Paradis, puis à droite l'avenue Jean Moulin. A l'intersection avec la D24b, tourner à gauche et continuer pendant 7 km jusqu'à Eygalières.









1- Traverser le village et continuer sur la D24b sur 2 km. Tourner à gauche sur la D24, en direction de Mouriès. Au pied des Calans, prendre à droite le chemin balisé GR. Passer le pont dit Romain, à la patte d'oie rester à droite et suivre ce chemin sur 3 km.

2- Continuer tout droit sur la voie Aurelia jusqu'au panneau d'entrée de ville. Continuer jusqu'à l'avenue Van Gogh. La traverser et suivre l'avenue Joseph d'Arbaud. Poursuivre sur le "Chemin Gaulois".

3- Virer à gauche après le canal, puis emprunter à gauche le vieux chemin d'Arles jusqu'à l'intersection avec la D27. La traverser, poursuivre tout droit jusqu'à St-Etienne du Grès et revenir au point de départ.

On your path...



- | | |
|--|---|
|  Urgonia museum (A) |  Jean Moulin Road, Freedom Road (B) |
|  Saint Sixtus Chapel (C) |  View on the Calans (D) |
|  Pont dit Romain (E) |  Vineyard of Saint-Rémy-de-Provence (F) |
|  Northern Alpines Canal (G) |  Cross of Notre-Dame-du-Château Chapel (H) |

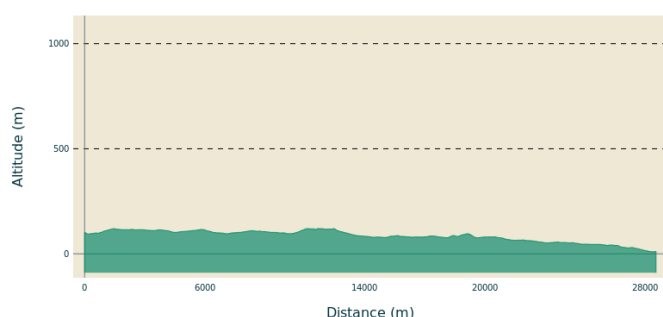
All useful information

AdVICES

L'itinéraire se faisant en 3 jours, penser à réserver un hébergement en fonction de la distance journalière à parcourir. Contacter les Offices de tourisme de Saint-Rémy-de-Provence, de Maussane-les-Alpilles, Eyguières et Orgon.

Pour votre sécurité, et pour la préservation des massifs forestiers, l'accès aux espaces naturels est règlementé de juin à septembre. Renseignez-vous pendant la période estivale au 08 11 20 13 13 (prix d'un appel local) ou sur www.bouches-du-rhone.pref.gouv.fr Téléchargez gratuitement l'application MYPROVENCE ENVIE DE BALADE (disponible sur Appstore et Android Market).

Altimetric profile



Min elevation 10 m
Max elevation 121 m

Transports

Chercher les horaires des transports en communs sur le site www.lepilote.com sur la commune d'Orgon.

Access

Depuis la D7n, suivre la signalétique "Musée Urgonia".

Advised parking

Parking des Arènes, Orgon.

Information desks

House of the Alpilles Regional Nature Park



2, boulevard Marceau, 13210 Saint-Rémy-de-Provence

contact@parc-alpilles.fr

Tel : +33 (0)4 90 90 44 00

<http://www.parc-alpilles.fr/>

OTI Alpilles-en-Provence

Place Jean Jaurès, 13210 Saint-Rémy-de-Provence

saintremy@alpillesenprovence.com

Tel : +33 (0)4 90 92 05 22

<http://www.alpillesenprovence.com>

On your path...



Urgonia museum (A)

Discover the heritage of the territory through the exhibition in geology, palaeontology, archaeology and ornithology presented in the former prison. This historic place still bears graffiti made by the prisoners. It reveals the unique and fascinating history of this land from 130 million years ago. As a highlight, discover the urgonian limestone and its numerous fossils which has been giving this eponymous site an international resonance since the mid 19th century.

Attribution : Fabrice Aubert, musée Urgonia



Jean Moulin Road, Freedom Road (B)

This road was inaugurated in 1978, nine years after the memorial at Salon-de-Provence which also pays tribute to Jean Moulin. It leaves Saint-Andiol and ends in Salon-de-Provence. Very attached to the Alpilles, where he owned a small country house, Jean Moulin chose this familiar land to be parachuted and to begin his mission of unification of resistance network of the unoccupied France.

Attribution : Rémi Sérange - PNR Alpilles



Saint Sixtus Chapel (C)

His name refers to Sixtus II, contemporary of St. Lawrence and pope of early Christian times. The chapel is located on an old place of worship: until the nineteenth century, it housed a pagan stele, which was then used as foot of holy water. The latter reflected a cult dedicated to the water. The first reference that is made regarding the chapel date of 1155. Significant changes were made in the sixteenth century. and seventeenth century, because it served as a lazaretto during the plagues of 1629 and 1720.

Attribution : Rémi Sérange - PNR Alpilles



View on the Calans (D)

Here, the relief of the Alpilles is similar to limestone rocks forming a natural barrier. The latter limits access to the heart of the massif to small passages like the Pas du Suisse. On the left is the famous Calan de Rousset, isolated from the rest of the massif and 275 meters high.

Attribution : Rémi Sérange - PNR Alpilles



Pont dit Romain (E)

The bridge called Pont dit Romain does not date from Antiquity but from the Middle Ages. Its name still remains a mystery today. It was built on the chemin des Poissonniers, which was already used during Antiquity, to replace the crossing point that passes through the *gaudre* of Romanin (a *gaudre* is a temporary water body). This ancient route started from the chapel Notre-Dame de Piargues (or Notre-Dame-de-Romanin) and joined Mouriès crossing the Vallongue.

Attribution : Jason Gaydier - PNR Alpilles



Vineyard of Saint-Rémy-de-Provence (F)

The AOC area of Les Baux-de-Provence is one of the hottest AOC areas, watered and early Provence wine. The soils of the AOC appellation of Baux-de-Provence are of stony clay and limestone, sandy gravel, clay and stony type. The grape varieties of AOC Baux de Provence are Grenache, Mourvedre and Syrah, and also Cabernet Sauvignon, Cinsault and Counoise.


Attribution : Rémi Sérange - PNR Alpilles



Northern Alpines Canal (G)

From Orgon, the network of the northern Alpines Canal stretches for 119 km and ends in the Roubines of Anguillon and Vigueirat. Begun in 1826, its construction was slowed by conflicts of interest and ended in 1875. At the time, it was intended to complete the Canal des Alpines meridionales finished in 1772, to supply water to 18 towns and 40 additional mills.

Attribution : Rémi Sérange - PNR Alpilles



Cross of Notre-Dame-du-Château Chapel (H)

This cross announces the path leading to the Romanesque chapel Notre-Dame-du-Château. This is mentioned for the first time in 1180 and was restored around 1419. Erected on the hill Saint-Michel-de-Briançon, it dominates the village of Saint-Etienne du Grès, former parish of the city of Tarascon. It was a priory chapel dependent on the Abbey Saint-Laurent of Avignon. Since 1350 she welcomed the "Belle Briançonne", a statue of the Virgin to the Child very famous from the Tarasconnais people.

Attribution : Rémi Sérange - PNR Alpilles



- En aucun cas les auteurs des contenus de ce site ne sauraient être tenus pour responsables de problèmes ou d'accidents sur les itinéraires cités.
- Cependant, nous comptons sur vous pour signaler toutes contradictions importantes entre cette fiche et le terrain.
- Pensez également à signaler les éventuels problèmes rencontrés pendant votre balade sur <http://sentinelles.sportsdenature.fr> (erreur de balisage, panneau défectueux, pollution, conflit d'usages...).
- La vente de cette fiche est autorisée au coût d'impression.
- Ne pas jeter dans la nature.

L'outil Geotrek a été financé par l'Union européenne, le Parc national des Ecrins et le Parc national du Mercantour.

Le projet Chemins des Parcs est financé par la Région Provence-Alpes-Côte-d'Azur et les Parcs naturels régionaux des Alpilles, de Camargue, du Luberon, du Queyras et du Verdon.

Ce projet partenarial rassemble également le Comité Régional du Tourisme, les agences départementales de développement touristique, les offices de tourisme et les syndicats d'initiative.

- The authors of this website will in no case be held responsible for problems or accidents on the routes mentioned.
- We count on you to point out any inconsistency between this content and the field itineraries
- Please report any problems encountered on the routes (route marking problems, defective panels, pollution, conflict of uses ...) on <http://sentinelles.sportsdenature.fr>
- The sale of this sheet is authorized at the cost of printing
- Please don't litter

The Geotrek tool was funded by the European Union, the Ecrins National Park and the Mercantour National Park.

The Chemins des Parcs project is funded by the Provence-Alpes-Côte-d'Azur Region and the regional nature parks of Alpilles, Camargue, Luberon, Queyras and the Verdon.

This project was developed in partnership with the Regional Tourism Committee, the departmental tourist development agencies, and tourist offices.

www.cheminsdesparcs.fr

*Tours et détours dans les Parcs naturels régionaux
de Provence-Alpes-Côte d'Azur*

Avec le soutien de

