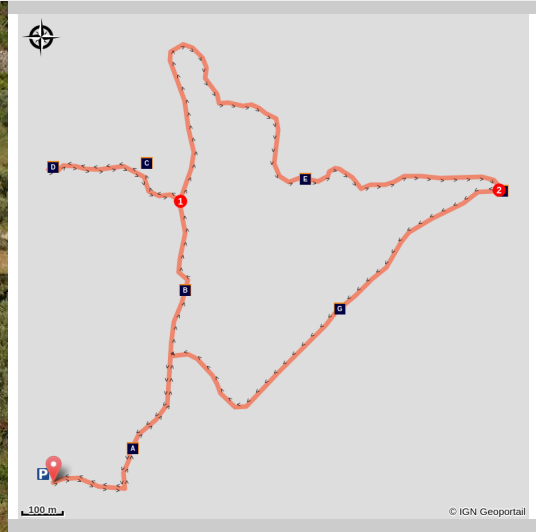


Around Saint-Gabriel

Tarascon



Troupeau de chèvres du Rove autour de Saint-Gabriel. (Lionel Roux)



Take a stroll on the rich and varied paths to discover the pastoral activity on the territory of the Alpilles!

A Saint-Gabriel, la nature des Alpilles et l'élevage pastoral se marient superbement à un patrimoine historique exceptionnel. Depuis des siècles, Saint-Gabriel constitue un point de rencontre idéal pour les hommes, de même qu'un lieu de rassemblement des troupeaux sur la Routo de transhumance. Ainsi, c'est en suivant les pas de la transhumance que se révèlent les facettes méconnues de ce secteur privilégié, porte d'entrée du Parc naturel régional des Alpilles.

Useful information

Practice : WALKING

Duration : 2 h

Length : 5.1 km

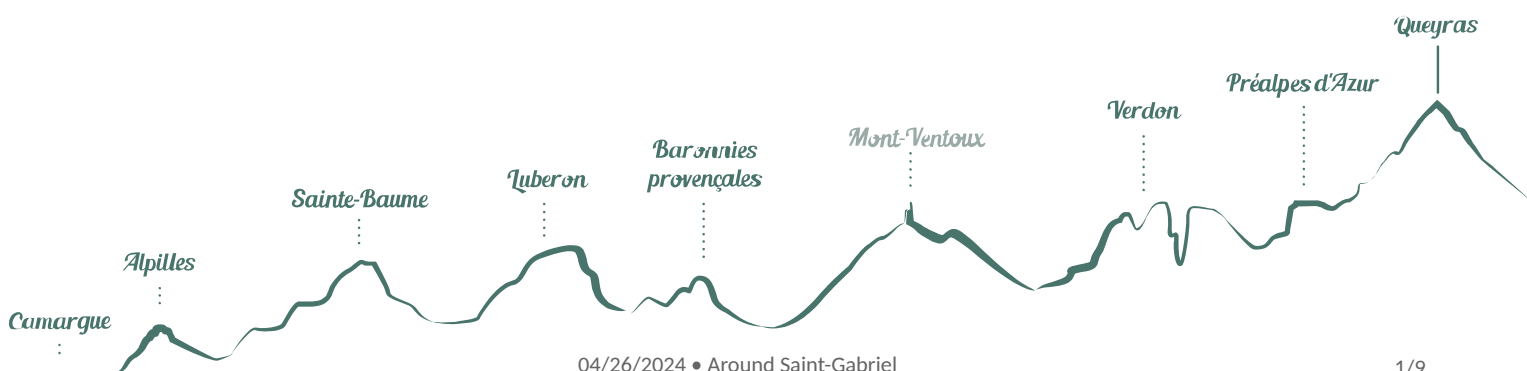
Trek ascent : 160 m

Difficulty : Very easy

Type : Boucle

Themes : Farming and pastoralism,
Flora, Heritage and history

Accessibility : Donkey hiking



Trek

Departure : Car park of Planet, in Tarascon

Arrival : Car park of Planet, in Tarascon

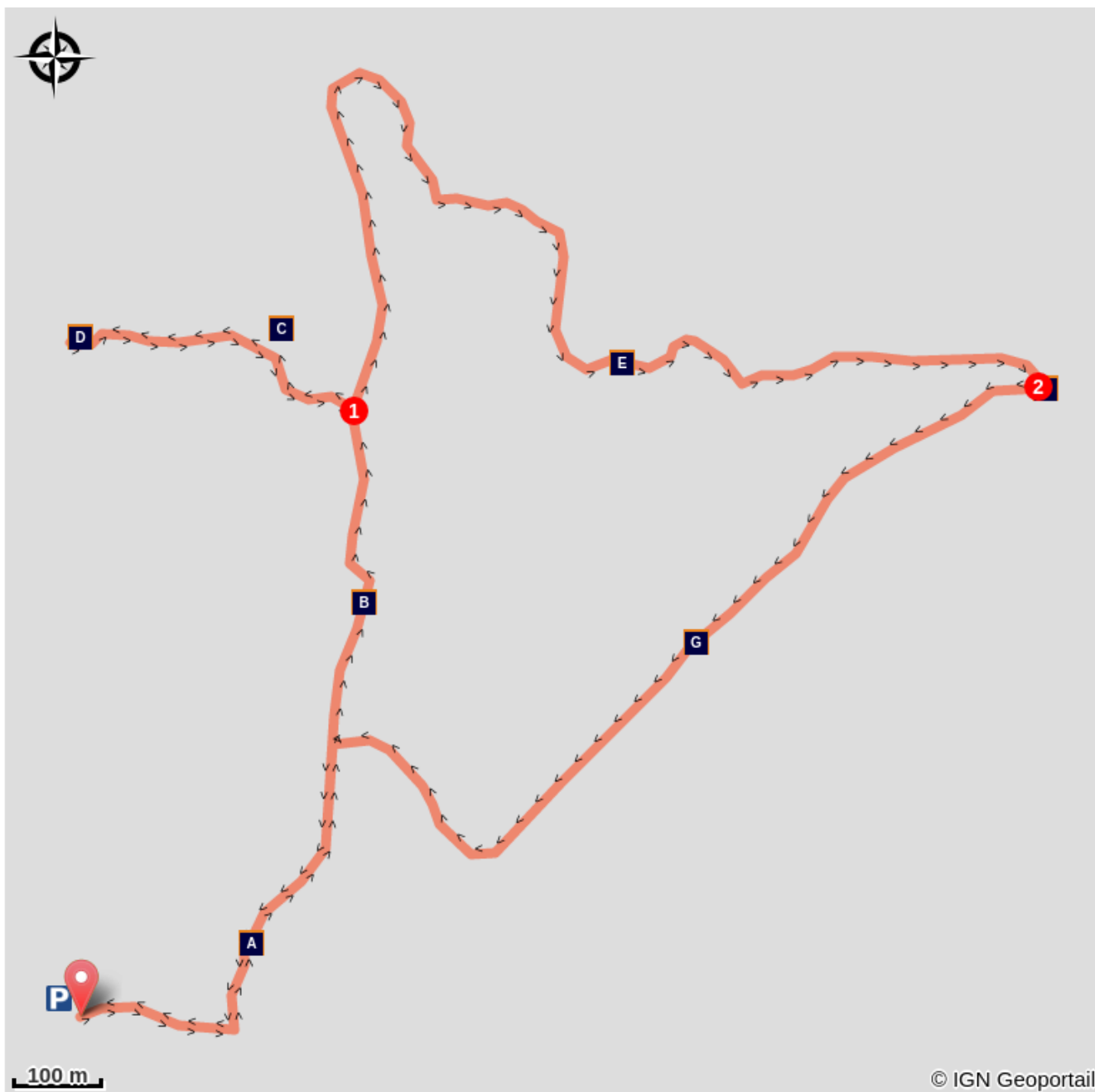
Markings :  GR®  PR





Du départ, passer la barrière et suivre le chemin sur la gauche balisé PR. Au large carrefour de pistes avec une citerne enterrée, continuer en suivant le panneau "Chapelle St Gabriel 0,8 km".




1 - A la vue du Castrum, prendre à gauche jusqu'à la chapelle Saint-Gabriel. Revenir au point n°1 et emprunter à gauche. A la fourche, gravir le chemin de droite balisé PR. Continuer sur 1,2 km. (!) Ne pas emprunter le chemin à droite balisé d'une flèche bleue.

2 - Au croisement, basculer à droite, en suivant le panneau du département "Chapelle St Gabriel 2 km". Suivre ce chemin balisé PR et GR® sur 1 km et rejoindre le premier carrefour. Emprunter à gauche et revenir au point de départ.

On your path...



-  The Mediterranean pine forest (A)
-  The castrum of Saint-Gabriel (C)
-  The Aleppo pine (E)
-  The Rove goat (G)

-  The herds against the fire (B)
-  Saint-Gabriel chapel (D)
-  The White-fronted Dectic (F)

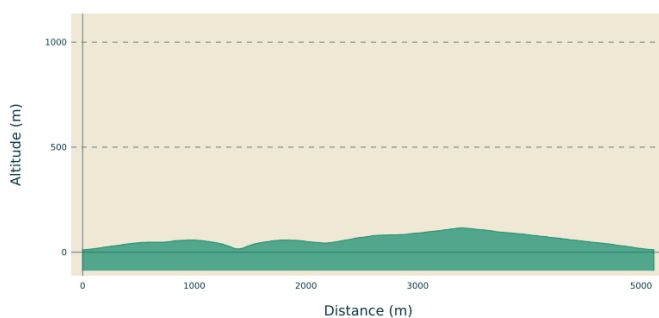
All useful information

Advices

En été, les espaces naturels sont plus exposés aux risques d'incendie. L'accès est réglementé par arrêté préfectoral du 1er juin au 30 septembre pour protéger les promeneurs et les sites. Renseignez-vous pendant la période estivale au 08 11 20 13 13 (prix d'un appel local) ou sur <http://bpatp.paca-ate.fr/>
Cet itinéraire vous a plu ? Redécouvrez-le accompagné lors d'une sortie marquée Valeurs Parc avec les P'tits ânes.

Renseignements : Christelle DUBOIS - 06 68 34 62 59 - ptits_anes@yahoo.fr

Altimetric profile



Min elevation 12 m
Max elevation 116 m

Transports

Chercher les horaires des transports en communs sur le site www.lepilote.com sur la commune de Tarascon.

Access

A 14 km au sud-sud-ouest de Saint-Rémy de Provence par les D99, D32 et D33. Parking aménagé du Planet (commune de Tarascon), 800 m à gauche après la chapelle Saint-Gabriel en direction de Fontvieille.

Advised parking

Parking du Planet, en bordure de la D33, entre Tarascon et Fontvieille

Information desks

Bureau d'information touristique (BIT) de Tarascon
en Provence



62 rue des Halles, 13150 Tarascon en Provence

tarascontourisme@agglo-accm.fr

Tel : +33 (0)4 90 91 03 52

<http://www.tarascon.fr/>

House of the Alpilles Regional Nature Park

2, boulevard Marceau, 13210 Saint-Rémy-de-Provence

contact@parc-alpilles.fr

Tel : +33 (0)4 90 90 44 00

<http://www.parc-alpilles.fr/>

On your path...



The Mediterranean pine forest (A)

The pine forest is an environment composed of many pine trees that were planted or not. We find them very often in the south of France because these trees need dry soil and very little water to live. After a forest fire, common in areas with dry climates, pine, especially Aleppo pine, is the variety that grows back the fastest.

Attribution : Jason Gaydier - PNR Alpilles



The herds against the fire (B)

The landscape of the Alpilles has been shaped by centuries of grazing. In the mountains, sheep and goat flocks or cattle herds all play an important part in the maintenance of the natural area: by eating the grass and some of the tree sprouts and shrubs, they slow down the overrunning. The area thus remains open and grasslands are maintained. This practice helps to protect the forest against fire and the preservation of the Mediterranean biodiversity.

Attribution : Lionel Roux



The castrum of Saint-Gabriel (C)

Under the authority of the counts of Provence, a castrum (fortified site) was built in the 13th century to defend Tarascon and the traffic routes. The number of soldiers present varies depending on the events until the end of the 16th century. Today, only the main tower and vestiges remain. The facing of the tower is adorned with a remarkable boss. On the blocks of stones, the different signs makes it possible to identify the stone carver and to pay him accordingly.

Attribution : Jason Gaydier - PNR Alpilles



Saint-Gabriel chapel (D)

In the early Middle Ages, a first church was erected in the place of a former place of pagan worship. Dedicated to the archangel Gabriel, it is a milestone in the Way of St James trail. The present chapel was built in the 12th century and reflects the splendour of early Romanesque art in Provence, as shown in its architecture: its Antique façade, monumental gate, sculpted friezes, or its oculus decorated with symbols of the four Evangelists.

Attribution : O. Fougeroux



The Aleppo pine (E)

The Aleppo pine is common in the Alpilles. Indeed, beyond the fact that it enjoys low altitudes (900m below) and the Mediterranean regions (hot climate, dry soils, lots of sun), it has the distinctive feature of growing very quickly. This is why we can see its presence after a forest fire, because this is the first variety which will restore the landscape. Highly flammable, its bark was once used for tanning hides or dyes.

Attribution : Jason Gaydier - PNR Alpilles



The White-fronted Dectic (F)

The White-fronted Dectic is a typical Mediterranean grasshopper that lives in hot, dry places. He frequents the scrubland and sometimes vineyards and orchards. With a size between 32 and 40 mm, the White-fronted Dectic is one of the largest Orthoptera present in Western Europe. His diet consists of various plants and small insects. The insect is adult from the month of July and remains until November.

Attribution : Rémi Sérange - PNR Alpilles



The Rove goat (G)

The Rove goat is a countryside breed, easily recognizable with his lyre-shaped horns. It is generally found within large sheep flocks of Provence, which in summer, transhumance on foot towards the Alps. They had multiple roles: leading the sheep flock, feeding lambs, food subsistence for shepherds with goat milk and goat meat. After nearly disappearing in the 1970s, the breed now exceeds 10 000 goats.

Attribution : Patrick Fabre - Maison de la Transhumance



- En aucun cas les auteurs des contenus de ce site ne sauraient être tenus pour responsables de problèmes ou d'accidents sur les itinéraires cités.
- Cependant, nous comptons sur vous pour signaler toutes contradictions importantes entre cette fiche et le terrain.
- Pensez également à signaler les éventuels problèmes rencontrés pendant votre balade sur <http://sentinelles.sportsdenature.fr> (erreur de balisage, panneau défectueux, pollution, conflit d'usages...).
- La vente de cette fiche est autorisée au coût d'impression.
- Ne pas jeter dans la nature.

L'outil Geotrek a été financé par l'Union européenne, le Parc national des Ecrins et le Parc national du Mercantour.

Le projet Chemins des Parcs est financé par la Région Provence-Alpes-Côte-d'Azur et les Parcs naturels régionaux des Alpilles, de Camargue, du Luberon, du Queyras et du Verdon.

Ce projet partenarial rassemble également le Comité Régional du Tourisme, les agences départementales de développement touristique, les offices de tourisme et les syndicats d'initiative.

- The authors of this website will in no case be held responsible for problems or accidents on the routes mentioned.
- We count on you to point out any inconsistency between this content and the field itineraries
- Please report any problems encountered on the routes (route marking problems, defective panels, pollution, conflict of uses ...) on <http://sentinelles.sportsdenature.fr>
- The sale of this sheet is authorized at the cost of printing
- Please don't litter

The Geotrek tool was funded by the European Union, the Ecrins National Park and the Mercantour National Park.

The Chemins des Parcs project is funded by the Provence-Alpes-Côte-d'Azur Region and the regional nature parks of Alpilles, Camargue, Luberon, Queyras and the Verdon.

This project was developed in partnership with the Regional Tourism Committee, the departmental tourist development agencies, and tourist offices.

www.cheminsdesparcs.fr

*Tours et détours dans les Parcs naturels régionaux
de Provence-Alpes-Côte d'Azur*

Avec le soutien de

