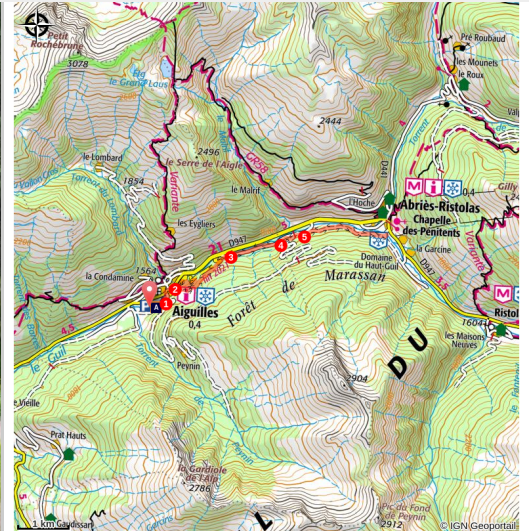


Gouret - la Verte on mountain bike

Aiguilles



Cette piste de liaison offre de nombreuses variantes (Manu Molle)

This round trip circuit allows you to reach the villages of Aiguilles and Abriès

This route, suitable for all, is drawn on a forest track with a few short but fairly steep climbs.

Useful information

Practice : MOUNTAIN BIKE

Duration : 2 h

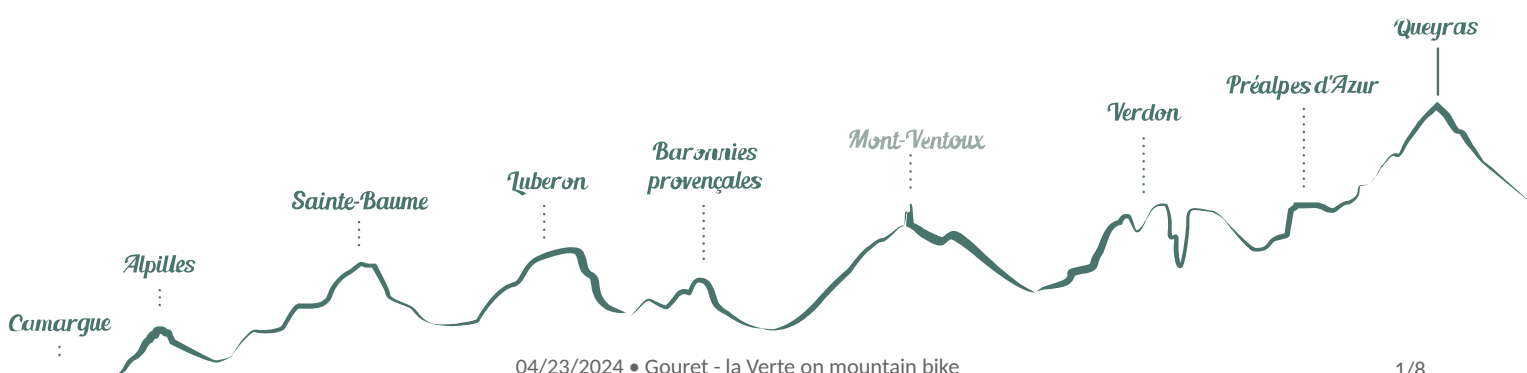
Length : 13.8 km

Trek ascent : 424 m

Difficulty : Very easy

Type : Aller-retour

Themes : A lookout, a viewpoint



Trek

Departure : Aiguilles

Arrival : Abriès

Markings : ▶ VTT

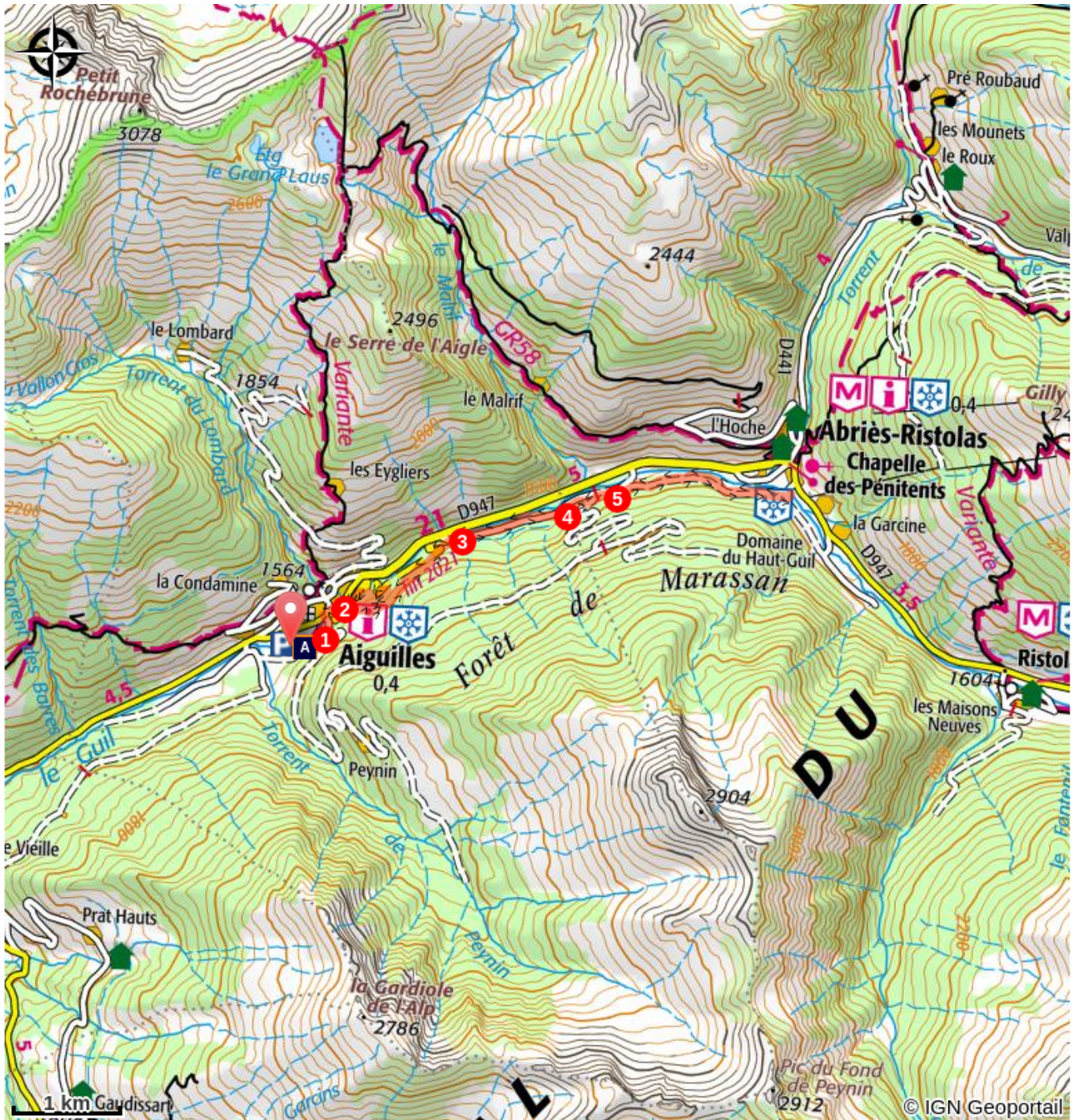
Cross one of the two bridges, turn left and head up the Guil on a good forest track.


1 - At the first intersection, go down to the left. Cross the Guil again and take a right onto the road. Exit Aiguilles and cross the river once again at the old power plant.

2 - Go up a few curves on a forest track, reach some fields and take left. Continue on the track until you reach a road.

3 - Turn right and cross the Gouret campsite. Continue on the flat track until the Pont de Guil. Cross the bridge to reach Abriès.

On your path...



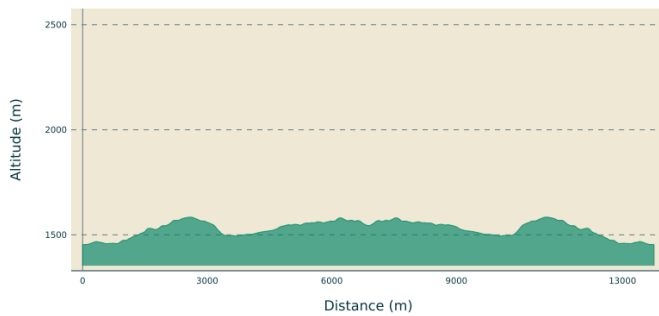
 The Lombard valley (A)

All useful information

AdVICES

ATTENTION : entre les repères 2 et 3, vous circulez sur la route provisoire du "Pas de l'Ours", respectez les feux de travaux et roulez sur la piste cyclable !

Altimetric profile



Min elevation 1453 m
Max elevation 1584 m

Transports

05 Voyageur: 04 92 502 505
Tourism office of Queyras : 04 92 46 76 18

Access

As you go up the valley of the Guil, reach Aiguilles and turn right directly at the village entrance. Park on the car park of the recreation area.

Advised parking

Car park of the recreation area

i Information desks

House of the Queyras Regional Nature Park



3580 Route de l'Izoard, 05350 Arvieux

pnrq@pnr-queyras.fr

Tel : +33 (0)4 92 46 88 20

<http://www.pnr-queyras.fr/>

OTI du Guillestrois et du Queyras

Maison du Tourisme du Queyras, 05350 Château-Ville-Vieille

info@guillestroisqueyras.com

Tel : +33 (0)4 92 46 76 18

<http://www.guillestroisqueyras.com>

On your path...



The Lombard valley (A)

Nice view of the Lombard valley. To the right, we see Mounts Serre de l'Aigle and Petit Rochebrune at the bottom of the valley.

Attribution : Benjamin Musella - PNR Queyras



- En aucun cas les auteurs des contenus de ce site ne sauraient être tenus pour responsables de problèmes ou d'accidents sur les itinéraires cités.
- Cependant, nous comptons sur vous pour signaler toutes contradictions importantes entre cette fiche et le terrain.
- Pensez également à signaler les éventuels problèmes rencontrés pendant votre balade sur <http://sentinelles.sportsdenature.fr> (erreur de balisage, panneau défectueux, pollution, conflit d'usages...).
- La vente de cette fiche est autorisée au coût d'impression.
- Ne pas jeter dans la nature.

L'outil Geotrek a été financé par l'Union européenne, le Parc national des Ecrins et le Parc national du Mercantour.

Le projet Chemins des Parcs est financé par la Région Provence-Alpes-Côte-d'Azur et les Parcs naturels régionaux des Alpilles, de Camargue, du Luberon, du Queyras et du Verdon.

Ce projet partenarial rassemble également le Comité Régional du Tourisme, les agences départementales de développement touristique, les offices de tourisme et les syndicats d'initiative.

- The authors of this website will in no case be held responsible for problems or accidents on the routes mentioned.
- We count on you to point out any inconsistency between this content and the field itineraries
- Please report any problems encountered on the routes (route marking problems, defective panels, pollution, conflict of uses ...) on <http://sentinelles.sportsdenature.fr>
- The sale of this sheet is authorized at the cost of printing
- Please don't litter

The Geotrek tool was funded by the European Union, the Ecrins National Park and the Mercantour National Park.

The Chemins des Parcs project is funded by the Provence-Alpes-Côte-d'Azur Region and the regional nature parks of Alpilles, Camargue, Luberon, Queyras and the Verdon.

This project was developed in partnership with the Regional Tourism Committee, the departmental tourist development agencies, and tourist offices.

www.cheminsdesparcs.fr

*Tours et détours dans les Parcs naturels régionaux
de Provence-Alpes-Côte d'Azur*

Avec le soutien de

