
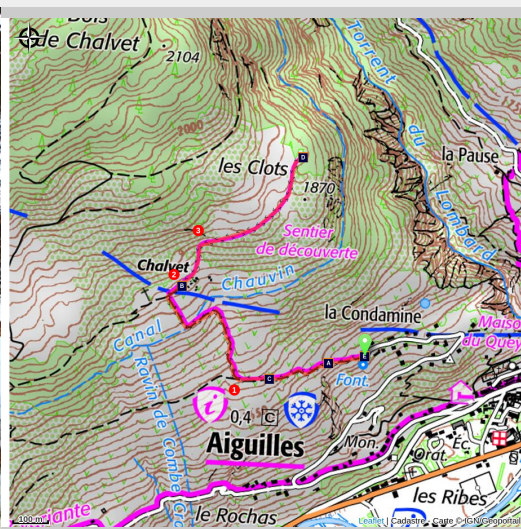


## Sentier de découverte des Fourmis - Aiguilles

Aiguilles



Les dessous d'un pin Sylvestre (Benjamin Musella - PNR Queyras)



*Agréable balade parsemée d'explicatifs  
sur la faune montagnarde*

### Useful information

Practice : WALKING

Duration : 2 h

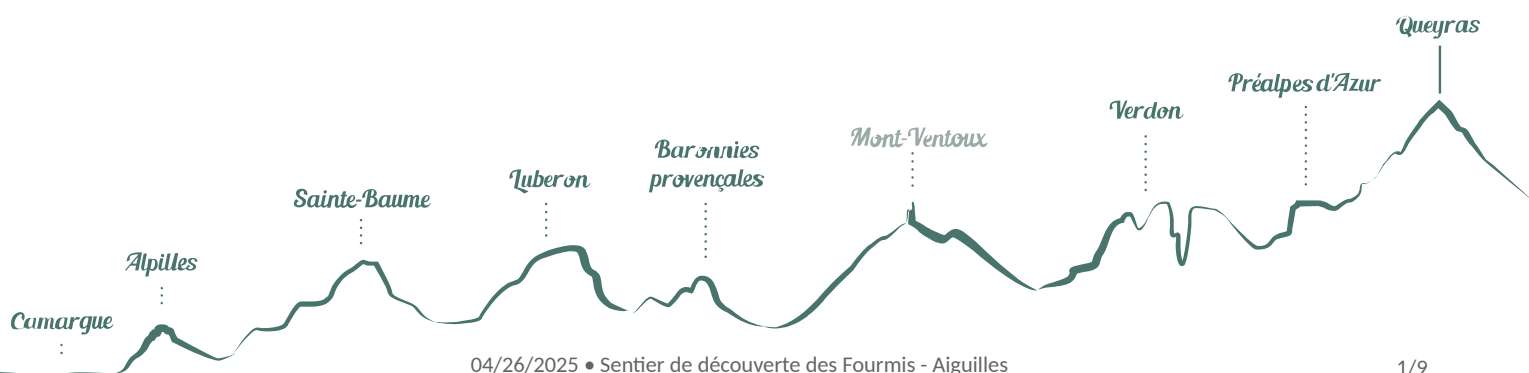
Length : 3.0 km

Trek ascent : 274 m

Difficulty : Very easy

Type : Aller-retour


Themes : Fauna, Flora



# Trek

Departure : Aiguilles

Arrival : Aiguilles

Markings :  PR

Du parking continuer le sentier dans la direction de la route. Après 300 m croiser un chemin et rester sur la gauche.

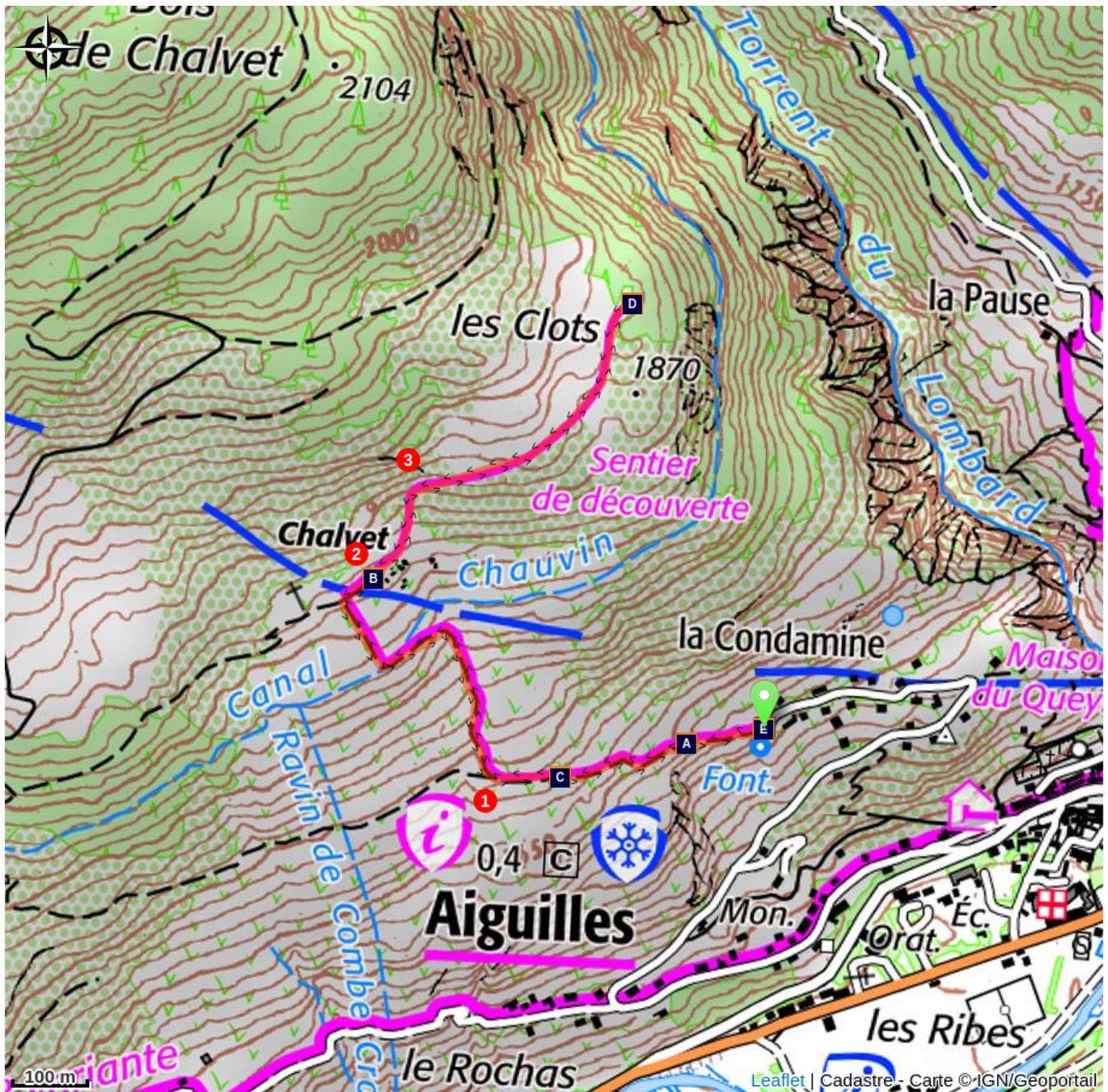
1- Tourner à droite 100 m plus loin. Suivre le goulet qui remonte assez droit, s'arrêter 20m avant la forêt et tourner à droite.

2- Laisser la ruine à droite et remonter en diagonale.

3- Rejoindre un plateau, prendre à droite jusqu'à la fourmilière (panneau). Le retour se fait par le même chemin.



# On your path...



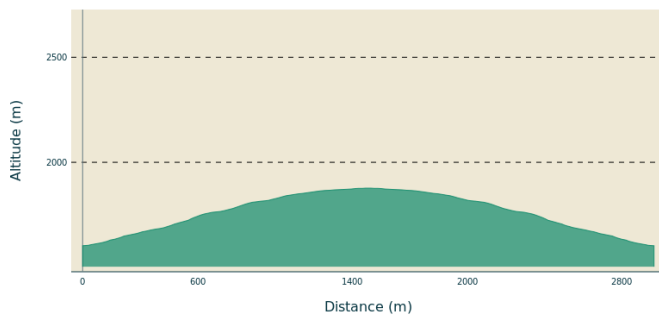
-  Rosehip (A)
-  Pinus sylvestris: description (B)
-  Rose bedeguar gall (C)
-  The Anthill (D)
-  Fountains (E)

# All useful information

## **AdVICES**

De nombreuses sentes croisent le sentier. Bien suivre les balises jaunes et les panneaux d'informations.

## **Altimetric profile**



Min elevation 1603 m  
Max elevation 1877 m

## **Transports**

Office de Tourisme du Guillestrois-Queyras : 04 92 46 76 18

## **Access**

En entrant dans Aiguilles, tourner à gauche. Prendre la première route à gauche en direction de la Condamine et aller au bout de la route.

## **Advised parking**

La Condamine

## Information desks

House of the Queyras Regional Nature Park



3580 Route de l'Izoard, 05350 Arvieux

[pnrq@pnr-queyras.fr](mailto:pnrq@pnr-queyras.fr)

Tel : +33 (0)4 92 46 88 20

<http://www.pnr-queyras.fr/>

OTI du Guillestrois et du Queyras

Maison du Tourisme du Queyras, 05350 Château-Ville-Vieille

[info@guillestroisqueyras.com](mailto:info@guillestroisqueyras.com)

Tel : +33 (0)4 92 46 76 18

<http://www.guillestroisqueyras.com>



# On your path...

---



## Rosehip (A)

Rosehip or 'rose haw' is the fruit of dog roses. Very rich in vitamin (A, C and E), many cultures have used it for its tonic, astringent and protective properties. It can be used to make jams, syrups, infusions, soups or liqueurs. Beware: its bristles are very irritating for the skin and have to be carefully removed.

Attribution : Benjamin Musella - PNR Queyras

---



## Pinus sylvestris: description (B)

This pine is known by many names: Scots pine, Nordic Redwood, Scots Fir, Riga Pine, Mongolian Pine, Red Deal or Yellow Deal. It has twisted, twin needles (which grow in pairs) measuring 4cm to 8cm, flexible and non-prickly. The grey bark of young trees becomes orange over the years, it becomes thinner and detaches in parts. Its hardiness makes it resistant to both high temperatures and extreme cold and allows it to grow on poor, dry soils that other species don't colonize. But its need for sunlight makes it vulnerable when growing next to larger trees.

Attribution : Benjamin Musella - PNR Queyras

---



## Rose bedeguar gall (C)

Rose bedeguar gall is a plant reaction to the intrusion by a parasite. In rose bedeguar gall, an insect, the gall wasp, pierces the plant to lay its eggs. The reaction of the rose hip is to produce the gall. The growth obtained consists of numerous cavities that will house and protect the larvae. Very rich in sugar, starch and protein, the gall will even feed the insects.

Attribution : Benjamin Musella - PNR Queyras

---



## The Anthill (D)

Using needles and small branches, red ants build their nest. Often facing southeast to enjoy maximum amount of sunlight, the anthill is built on the edge of a forest or in a clearing. The harsher the climate, the higher anthill will be built. Comprising a number of galleries, the interior is a real city. On top are the defenses. Just below are the foundations (a tree stump) and the guard room. On the other floors, one can find meat and grain storage areas, as well as aphids. Then comes the hibernation room, the larvae and the compost. And finally, deep down (30 to 50cm), the royal chamber and the eggs.

Attribution : Benjamin Musella - PNR Queyras



## Fountains (E)

Water, the source of life, is becoming a major issue for our civilization. The mountains are huge reservoirs that must be preserved. In Queyras, our forefathers valued this precious resource and each village has several fountains.

Attribution : Benjamin Musella - PNR Queyras



- En aucun cas les auteurs des contenus de ce site ne sauraient être tenus pour responsables de problèmes ou d'accidents sur les itinéraires cités.
- Cependant, nous comptons sur vous pour signaler toutes contradictions importantes entre cette fiche et le terrain.
- Pensez également à signaler les éventuels problèmes rencontrés pendant votre balade sur <http://sentinelles.sportsdenature.fr> (erreur de balisage, panneau défectueux, pollution, conflit d'usages...).
- La vente de cette fiche est autorisée au coût d'impression.
- Ne pas jeter dans la nature.

L'outil Geotrek a été financé par l'Union européenne, le Parc national des Ecrins et le Parc national du Mercantour.

Le projet Chemins des Parcs est financé par la Région Provence-Alpes-Côte-d'Azur et les Parcs naturels régionaux des Alpilles, de Camargue, du Luberon, du Queyras et du Verdon.

Ce projet partenarial rassemble également le Comité Régional du Tourisme, les agences départementales de développement touristique, les offices de tourisme et les syndicats d'initiative.

- The authors of this website will in no case be held responsible for problems or accidents on the routes mentioned.
- We count on you to point out any inconsistency between this content and the field itineraries
- Please report any problems encountered on the routes (route marking problems, defective panels, pollution, conflict of uses ...) on <http://sentinelles.sportsdenature.fr>
- The sale of this sheet is authorized at the cost of printing
- Please don't litter

The Geotrek tool was funded by the European Union, the Ecrins National Park and the Mercantour National Park.

The Chemins des Parcs project is funded by the Provence-Alpes-Côte-d'Azur Region and the regional nature parks of Alpilles, Camargue, Luberon, Queyras and the Verdon.

This project was developed in partnership with the Regional Tourism Committee, the departmental tourist development agencies, and tourist offices.



[www.cheminsdesparcs.fr](http://www.cheminsdesparcs.fr)

*Tours et détours dans les Parcs naturels régionaux  
de Provence-Alpes-Côte d'Azur*

Avec le soutien de

