

Tour du Cros et Jalleit par les Chalets de Clapeyto - Arvieux

Arvieux



Chalet d'alpage (Benjamin Musella - PNR Queyras)

Jolie boucle aux ambiances et aux points de vue variés .

Au départ de Brunissard, la boucle du Cros et Jalleit rend compte de l'activité estivale passée et présente des montagnes Queyrassines. Elle permet d'aborder différents milieux (mélézin, zone d'éboulis et pelouse alpine). Elle offre également un panorama sur l'est du Queyras d'un côté, et les Ecrins de l'autre.

Useful information

Practice : WALKING

Duration : 5 h 30

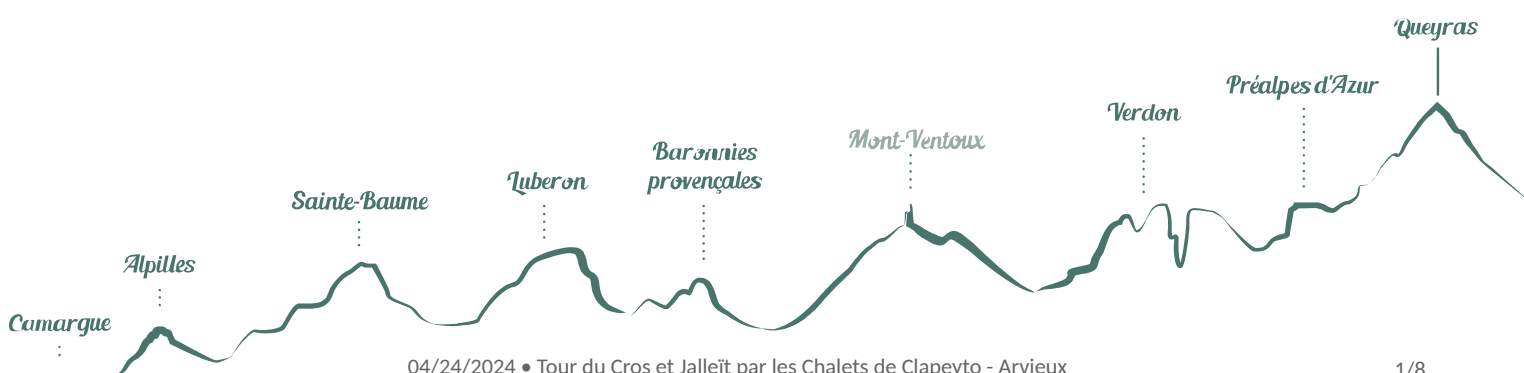
Length : 16.3 km

Trek ascent : 927 m

Difficulty : Difficult

Type : Boucle

Themes : Farming and pastoralism



Trek

Departure : Brunissard

Arrival : Brunissard

Markings :  GR®  GRP®  PR

Du parking, traverser le torrent de la rivière et prendre à gauche un sentier qui longe ce même torrent. Continuer à niveau en traversant le mélézin. Le sentier contourne la montagne de Cros.

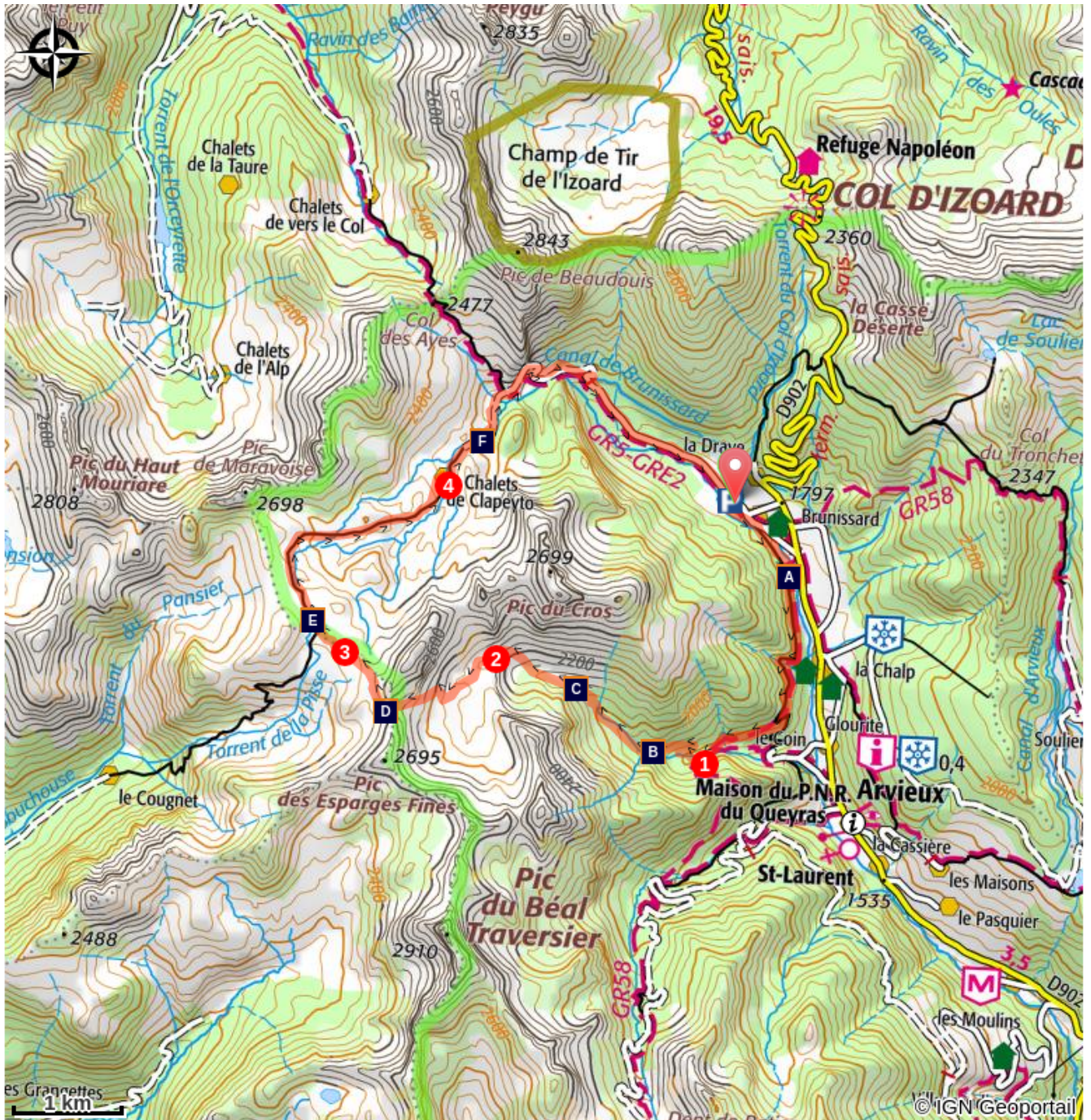
1 - Rejoindre le torrent de Combe Bonne et le remonter en restant sur la droite. Le mélézin disparaît progressivement pour laisser place à des éboulis. Continuer sur un bon chemin, le sentier monte régulièrement. Après un court passage un peu plus raide, atteindre le lac du Lauzon.




2 - Le contourner par la droite et gravir une dernière petite montée qui mène au col du Lauzon. Prendre le temps d'admirer le paysage et les pelouses alpines. Descendre quelques mètres, prendre à droite et rester à niveau jusqu'au col de Néal.




3 - De là, suivre la crête dans le sens de la descente et rapidement redescendre à droite en direction des lacs du Cogour. Passer entre les lacs et rejoindre le torrent du Sellar. Le sentier redescend dans des pelouses alpines pour rejoindre les Chalets de Clapeyos.

4 - Ici, le sentier se transforme en piste, le faux plat descendant traverse la pelouse alpine, les éboulis et la forêt de résineux. Suivre cette piste jusqu'au point de départ.

On your path...

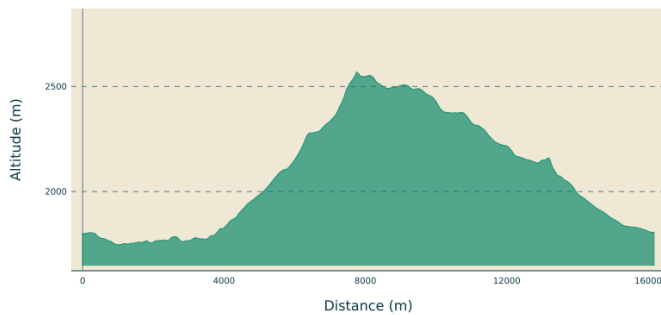


-  The Damon blue (*Polyommatus damon*) (A)
-  Lime kilns (C)
-  Vue sur les chalets de Clapeyto (E)

-  Pastoral huts (B)
-  Fossils (D)
-  Cigarette butts (F)

All useful information

Altimetric profile



Min elevation 1747 m
Max elevation 2568 m

Transports

Office de Tourisme du Guillestrois-Queyras : 04 92 46 76 18

Access

Prendre la D902 jusqu'à Brunisard. Prendre à gauche à l'entrée du village, continuer jusqu'au chalet de l'ESF ou se trouve le parking

Advised parking

Parking du Jamberoute

Information desks

House of the Queyras Regional Nature Park



3580 Route de l'Izoard, 05350 Arvieux
pnrq@pnr-queyras.fr
Tel : +33 (0)4 92 46 88 20
<http://www.pnr-queyras.fr/>

OTI du Guillestrois et du Queyras
Maison du Tourisme du Queyras, 05350 Château-Ville-Vieille
info@guillestroisqueyras.com
Tel : +33 (0)4 92 46 76 18
<http://www.guillestroisqueyras.com>

On your path...



The Damon blue (*Polyommatus damon*) (A)

This small butterfly likes dry bushy places and open woods. As a caterpillar, it spends winter tended by ants. It becomes a butterfly in July and August in one generation. Sexual dimorphism characterizes the species. The back of the female is brown and that of the male blue with a wide grey border and protruding ribs. The other side of the wings is white with ochre rings and a white line across the hind wing, which also has black spots ringed with white.

Attribution : Benjamin Musella - PNR Queyras



Pastoral huts (B)

Usually dating from the 20th century and rudimentary in their construction, pastoral huts often comprised of only one room. The comfort was Spartan and shepherds used them when looking after their herds in summer. As sheep and cows changed pasture over the season, shepherds also had to change huts depending on the chosen pasture.

Attribution : Benjamin Musella - PNR Queyras



Lime kilns (C)

Lime is the result of limestone calcination. Between 800°C and 1000°C, the stones transform into quicklime, which is then immersed under water. Once cool, quicklime takes the form of a paste, which is called slaked lime. It has been used in construction for millennia. Many furnaces can still be found in the Queyras. Although very few written records remain, lime manufacturing must have played a role in the local economy.

Attribution : Benjamin Musella - PNR Queyras



Fossils (D)

Pangaea disappeared 250 million years ago. The continents broke apart and an ocean called Tethys was created where the Alps now stand. The local rivers and streams met this ocean, carrying tons of waste, rock tailings, dead animals and trees, all piling up and superimposing at the bottom of the ocean. The more this material accumulated, the higher the pressure on the lower layers. This pressure transformed the scattered matter into what is called sedimentary rock. The ammonite fossil you can see here dates from this period.

Attribution : Benjamin Musella - PNR Queyras



Vue sur les chalets de Clapeyto (E)

Les chalets d'alpage datent en général du début du XIXe s. Construit grâce à une forme d'entraide : la corvée, ils sont construits à partir de matériaux locaux comme la terre, le bois et la chaux. Dans la vallée d'Arvioux, les hommes y montaient fin juillet faire les foin. Les bêtes arrivaient à la mi-août, conduites par les vieux et les enfants qui restaient sur place jusqu'au démontage en fin septembre. L'activité principale était la production et la transformation du lait. A la fin du XIXe s., ce fonctionnement a disparu et les troupeaux ont été confiés directement aux bergers.

Attribution : Benjamin Musella - PNR Queyras



Cigarette butts (F)

A cigarette butt left in nature can take up to 15 years to degrade. One cigarette butt can pollute 500 litres of water during this period.

Attribution : Benjamin Musella - PNR Queyras



- En aucun cas les auteurs des contenus de ce site ne sauraient être tenus pour responsables de problèmes ou d'accidents sur les itinéraires cités.
- Cependant, nous comptons sur vous pour signaler toutes contradictions importantes entre cette fiche et le terrain.
- Pensez également à signaler les éventuels problèmes rencontrés pendant votre balade sur <http://sentinelles.sportsdenature.fr> (erreur de balisage, panneau défectueux, pollution, conflit d'usages...).
- La vente de cette fiche est autorisée au coût d'impression.
- Ne pas jeter dans la nature.

L'outil Geotrek a été financé par l'Union européenne, le Parc national des Ecrins et le Parc national du Mercantour.

Le projet Chemins des Parcs est financé par la Région Provence-Alpes-Côte-d'Azur et les Parcs naturels régionaux des Alpilles, de Camargue, du Luberon, du Queyras et du Verdon.

Ce projet partenarial rassemble également le Comité Régional du Tourisme, les agences départementales de développement touristique, les offices de tourisme et les syndicats d'initiative.

- The authors of this website will in no case be held responsible for problems or accidents on the routes mentioned.
- We count on you to point out any inconsistency between this content and the field itineraries
- Please report any problems encountered on the routes (route marking problems, defective panels, pollution, conflict of uses ...) on <http://sentinelles.sportsdenature.fr>
- The sale of this sheet is authorized at the cost of printing
- Please don't litter

The Geotrek tool was funded by the European Union, the Ecrins National Park and the Mercantour National Park.

The Chemins des Parcs project is funded by the Provence-Alpes-Côte-d'Azur Region and the regional nature parks of Alpilles, Camargue, Luberon, Queyras and the Verdon.

This project was developed in partnership with the Regional Tourism Committee, the departmental tourist development agencies, and tourist offices.

www.cheminsdesparcs.fr

*Tours et détours dans les Parcs naturels régionaux
de Provence-Alpes-Côte d'Azur*

Avec le soutien de

