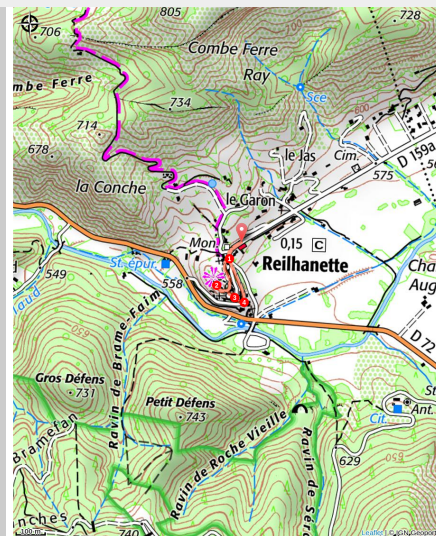


REILHANETTE - La petite reine

Reilhanette



Vue d'ensemble de Reilhanette (Alexei LAURENT - PNR Baronnies provençales)

S'engager dans les ruelles de Reilhanette, c'est vivre une expérience immersive dans la culture locale avec un cadre apaisant.

« Hors des sentiers battus, Reilhanette est un village provençal authentique. Le temps d'une promenade apaisante, loin de l'agitation touristique, j'ai découvert une culture et un mode de vie unique. Les calades et les façades des habitations rendent cet hameau pittoresque. Le clou de la visite fut la montée au château. Débouchant sur une esplanade verdoyante, le panorama est très appréciable sur la vallée en contrebas. » Hugo COLIN, stagiaire au Pnr des Baronnies provençales

Infos pratiques

Pratique : À PIED

Durée : 1 h

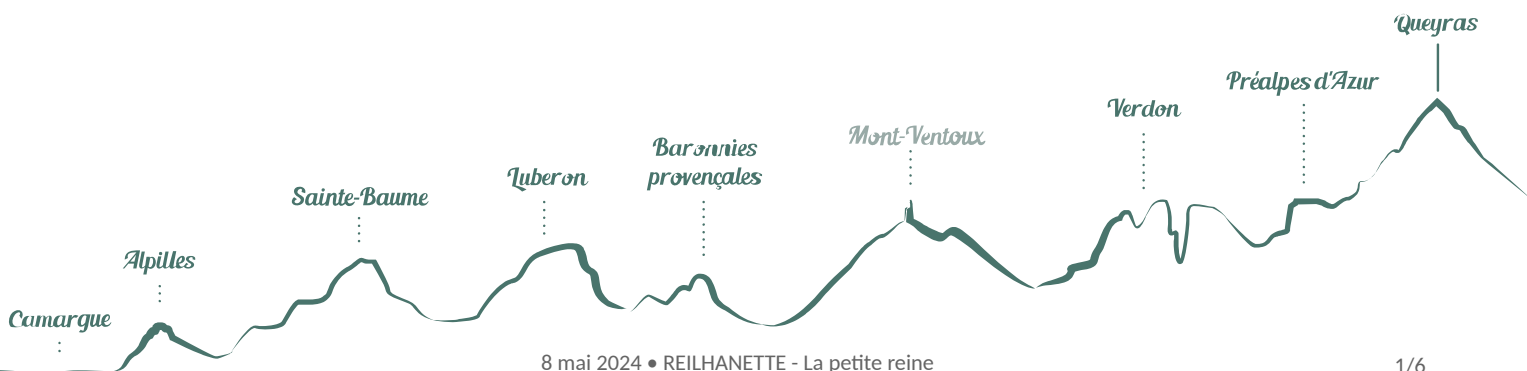
Longueur : 0.7 km

Dénivelé positif : 11 m

Difficulté : Très facile

Type : Boucle

Thèmes : Flore, Patrimoine et histoire, Point de vue



Itinéraire

Départ : Mairie de Reilhanette

Arrivée : Mairie de Reilhanette

A partir du parking devant la mairie, poursuivre la départementale en direction du village. Traverser une place avec une fontaine.

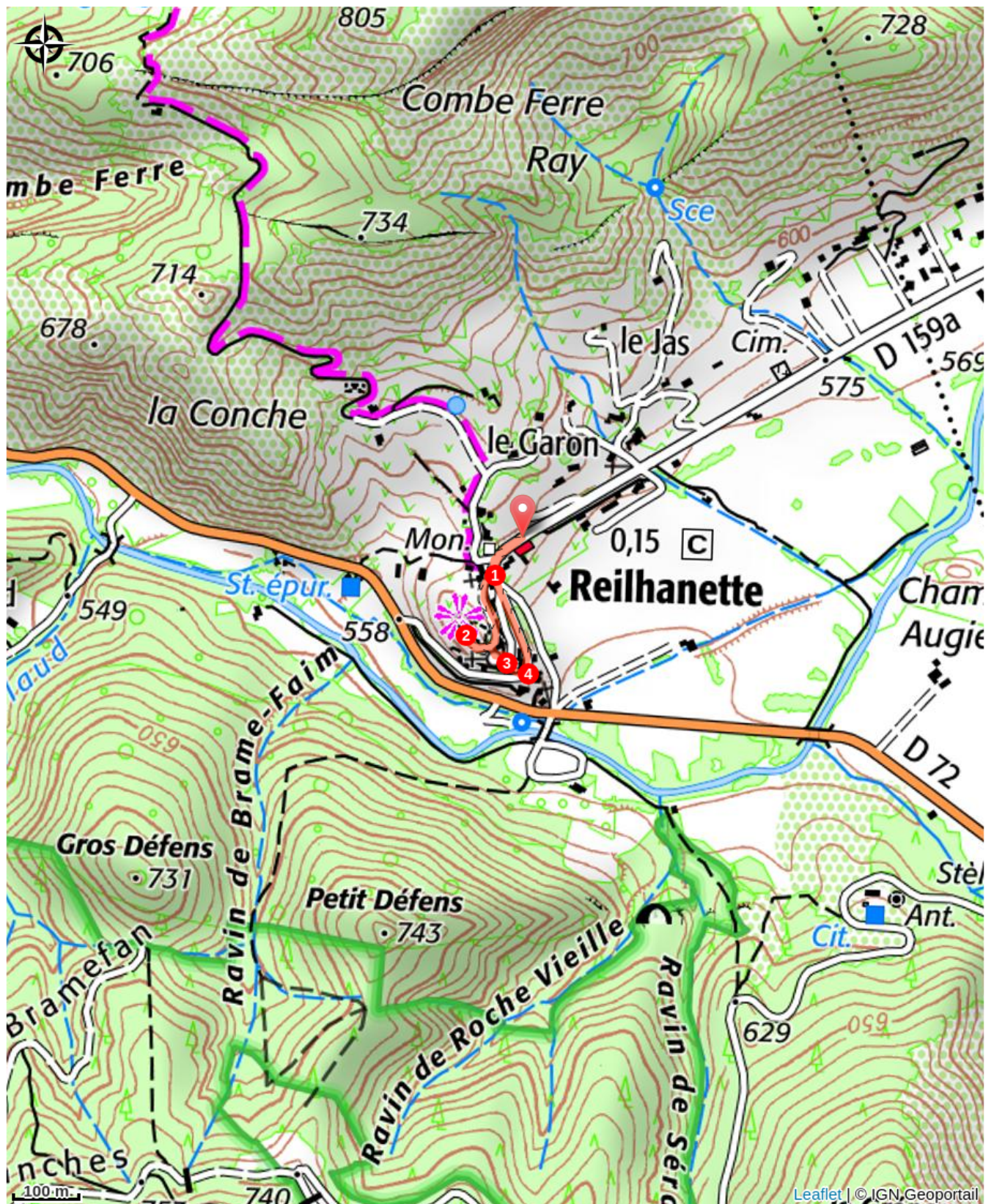
1- A la première intersection, prendre la calade à droite montant en direction du château. Serpenter entre quelques habitations jusqu'à atteindre l'esplanade et les ruines féodales.

2- Faire demi-tour et bifurquer à droite au premier croisement en direction de l'église. Après quelques virages en épingle à cheveux, déboucher sur le porche et l'entrée de l'église.

3- Poursuivre la calade jusqu'à la rue de la place en contrebas. Passer devant un arbre majestueux puis descendre par l'escalier juste derrière. Déboucher sur l'axe de la montée du village avec la vue face à vous.

4- Suivre cette voie à gauche sur plus de 200m jusqu'à atteindre le parking devant la mairie

Sur votre chemin...

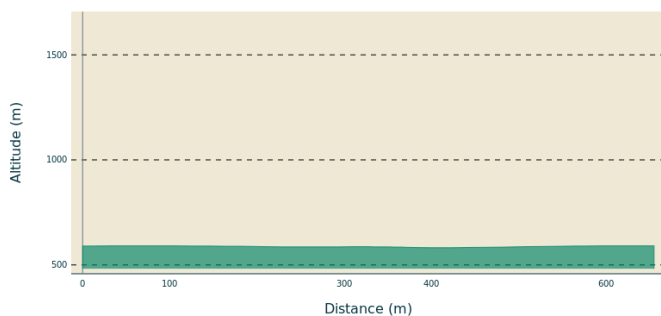


Toutes les infos pratiques

Recommandations

RESPECTER LA TRANQUILLITÉ du lieu où on se promène, [éviter de crier](#) et ne pas utiliser d'instruments ou d'appareils sonores (radio, etc.), par respect pour les autres usagers mais aussi pour la [quiétude de la faune](#), notamment en périodes de reproduction et d'hivernage où les animaux sont beaucoup plus vulnérables.

Profil altimétrique



Altitude min 582 m
Altitude max 591 m

Accès routier

Depuis Montbrun-les-Bains (3km), suivre la D 542. Prendre la D 159. À la première intersection, tourner sur la D 159a en direction de Reilhanette. Le parking se situe le long de la mairie.

Parking conseillé

Mairie de Reilhanette

Lieux de renseignements

Maison du Parc naturel régional des Baronnies provençales



575 Route de Nyons - La plaine du Pont, 26510 Sahune

smbp@baronnies-provencales.fr

Tel : +33 (0)4 75 26 79 05

<http://www.baronnies-provencales.fr/>

OT Baronnies en Drôme Provençale - Montbrun-les-bains

montbrun@baronnies-tourisme.com

Tel : +33 (0)4 75 28 82 49

<http://www.baronnies-tourisme.com>



- En aucun cas les auteurs des contenus de ce site ne sauraient être tenus pour responsables de problèmes ou d'accidents sur les itinéraires cités.
- Cependant, nous comptons sur vous pour signaler toutes contradictions importantes entre cette fiche et le terrain.
- Pensez également à signaler les éventuels problèmes rencontrés pendant votre balade sur <http://sentinelles.sportsdenature.fr> (erreur de balisage, panneau défectueux, pollution, conflit d'usages...).
- La vente de cette fiche est autorisée au coût d'impression.
- Ne pas jeter dans la nature.

L'outil Geotrek a été financé par l'Union européenne, le Parc national des Ecrins et le Parc national du Mercantour.

Le projet Chemins des Parcs est financé par la Région Provence-Alpes-Côte-d'Azur et les Parcs naturels régionaux des Alpilles, de Camargue, du Luberon, du Queyras et du Verdon.

Ce projet partenarial rassemble également le Comité Régional du Tourisme, les agences départementales de développement touristique, les offices de tourisme et les syndicats d'initiative.

- The authors of this website will in no case be held responsible for problems or accidents on the routes mentioned.
- We count on you to point out any inconsistency between this content and the field itineraries
- Please report any problems encountered on the routes (route marking problems, defective panels, pollution, conflict of uses ...) on <http://sentinelles.sportsdenature.fr>
- The sale of this sheet is authorized at the cost of printing
- Please don't litter

The Geotrek tool was funded by the European Union, the Ecrins National Park and the Mercantour National Park.

The Chemins des Parcs project is funded by the Provence-Alpes-Côte-d'Azur Region and the regional nature parks of Alpilles, Camargue, Luberon, Queyras and the Verdon.

This project was developed in partnership with the Regional Tourism Committee, the departmental tourist development agencies, and tourist offices.

www.cheminsdesparcs.fr

*Tours et détours dans les Parcs naturels régionaux
de Provence-Alpes-Côte d'Azur*

Avec le soutien de

