

## EYGALAYES - Le sentier de la liberté

Eygalayes



Cimetière national d'Eygalayes (Léo MICHELET - PNR Baronnies provençales)

*Revenez sur les pas de Laurent Pascal, un maquisard ayant échappé à une terrible fusillade en 1944, tout en profitant des magnifiques paysages.*

« C'est une randonnée plutôt facile qui permet de découvrir et d'observer les montagnes du sud-est des Baronnies provençales (Chabre, Chanteduc, Crête de l'Âne, ...). Si on a la chance d'avoir un temps dégagé, on peut même apercevoir quelques montagnes du massif des Monges. On y traverse deux petits villages ayant connu une histoire assez troublante. L'une a connu un vrai massacre et l'autre a sauvé la vie d'un rescapé de la fusillade ». Léo MICHELET, stagiaire au Pnr des Baronnies provençales.

### Useful information

Practice : WALKING

Duration : 2 h 30

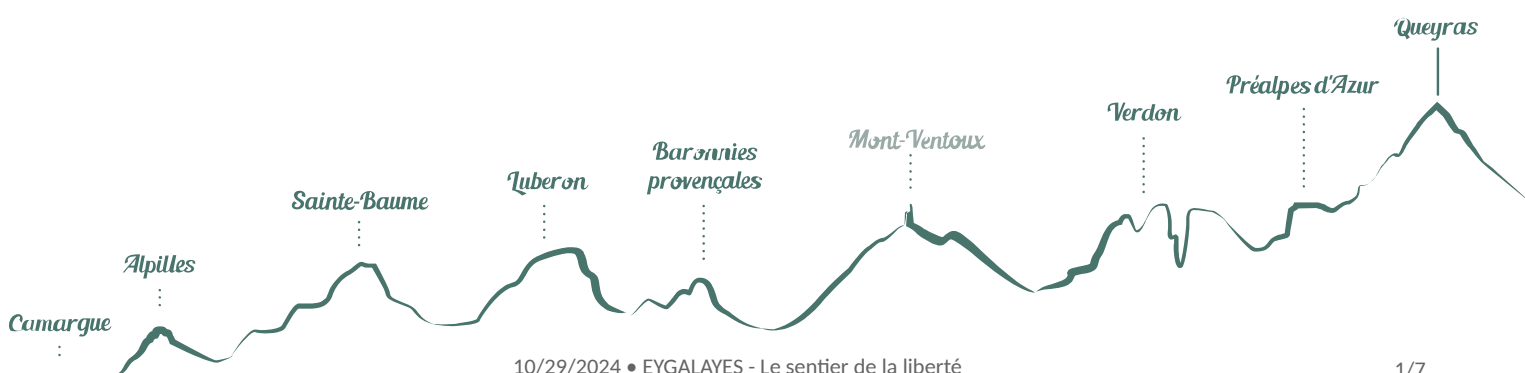
Length : 9.4 km

Trek ascent : 353 m

Difficulty : Easy

Type : Boucle

Themes : Heritage and history



# Trek

Departure : Cimetière National, Eygalayes

Arrival : Eygalayes

Markings :  GRP®  PR

Du parking, prendre le sentier qui se situe dans le virage 30 m plus bas (PR). Monter pendant 200 m.

**1-** Arriver au croisement, virer à gauche et rester sur ce chemin pendant 1 km. Arriver sur la route goudronnée (prudence !), continuer sur 300 m.

**2-** Quitter la route goudronnée pour prendre le sentier de droite (PR). Rester sur le chemin pendant un peu moins d'un kilomètre et au croisement prendre le chemin de gauche. Continuer ensuite toujours tout droit pendant plus d'un kilomètre.

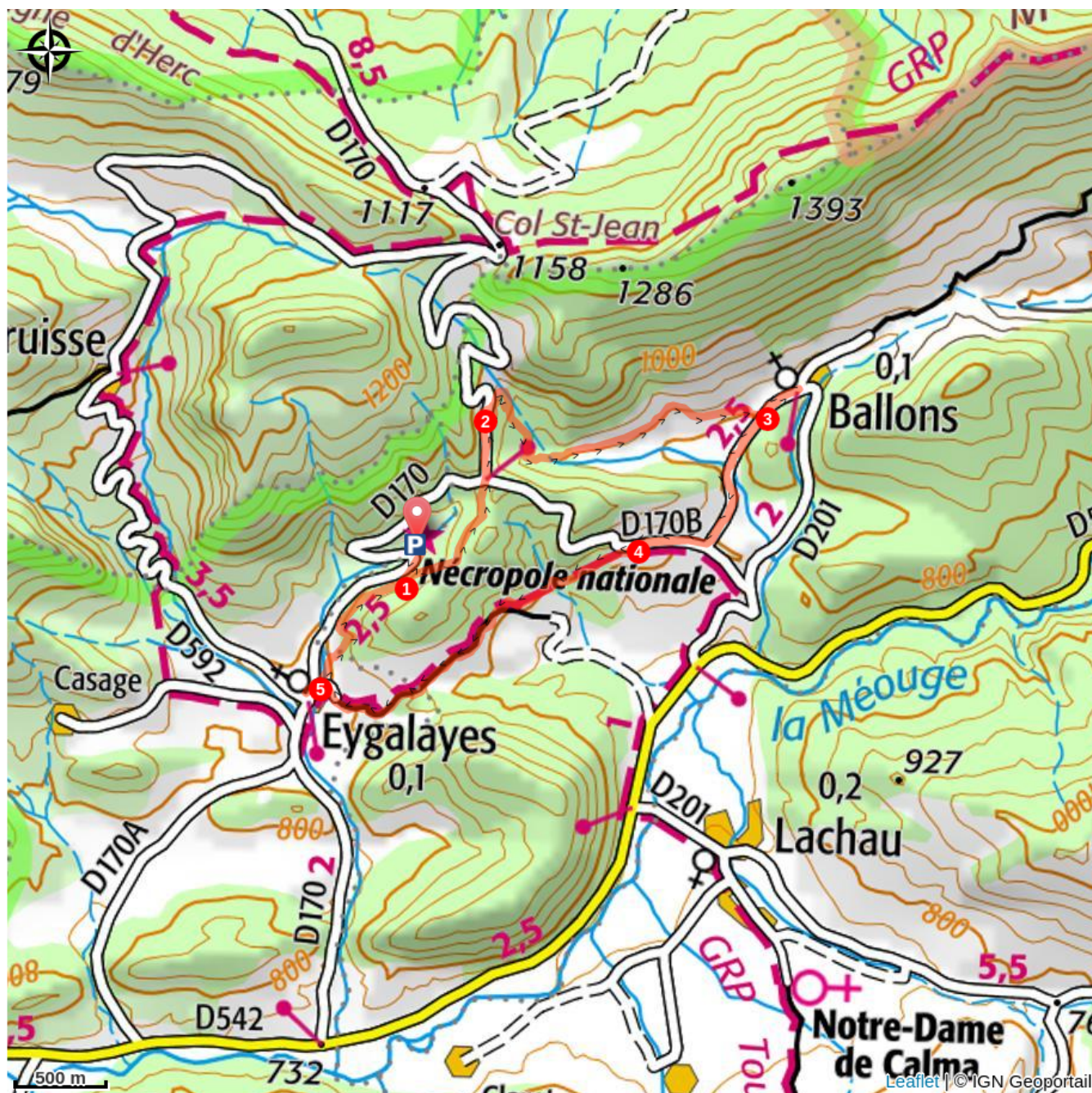
**3-** Arriver sur la route goudronnée (prudence !) et au carrefour de « La Bègüe » (alt. 800 m) faire un aller-retour sur 400 m jusqu'à l'église du village. Revenu à la bifurcation, suivre la direction d'Eygalayes (PR).

**4-** Après être resté sur la route pendant plus d'un kilomètre, la quitter au croisement pour emprunter le sentier de gauche (GRP). Rester sur ce sentier pendant 1,5 km. Au carrefour du « Col de Séouze » (alt. 831 m) virer à gauche en suivant la direction d'Eygalayes (GRP).

**5-** Arriver au village, prendre le petit pont en face du lavoir pour traverser la route (prudence !) puis continuer tout droit jusqu'à l'église. Il est possible de continuer ensuite sur la D592 en direction d'Izon-la-Bruisse sur plus de 500 m pour arriver au niveau de la stèle commémorative. Réemprunter le pont dans l'autre sens puis après 20 m virer à gauche sur le petit sentier (GRP) juste avant le bâtiment. Marcher pendant environ 1 km.

**1-** Virer à gauche et revenir au parking en suivant en sens inverse le cheminement emprunté au départ.

# On your path...

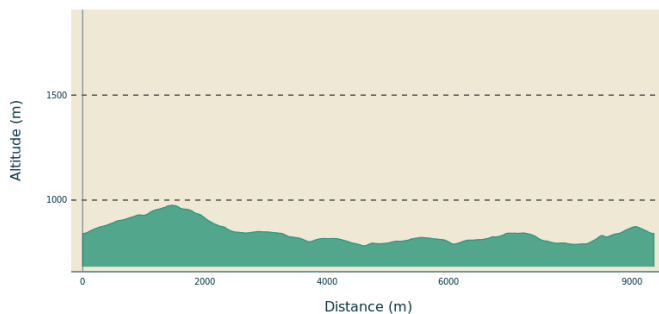


# All useful information

## ⚠️ **AdVICES**

- Entre le point 1 et 2, entre le point 3 et 4, au point 5 : traversée de route départementale, prudence !
- RESPECTER LA TRANQUILLITE du lieu où on se promène, [éviter de crier](#) et ne pas utiliser d'instruments ou d'appareils sonores (radio, etc.), par respect pour les autres usagers mais aussi pour la [quiétude de la faune](#), notamment en périodes de reproduction et d'hivernage où les animaux sont beaucoup plus vulnérables.
- Éviter de cueillir les plantes sauvages : certaines d'entre elles sont [protégées](#).
- Une partie de l'itinéraire est fortement [exposée au soleil](#), prendre l'équipement nécessaire (eau, casquette, crème solaire, ...) pour les chaudes journées d'été. Privilégier un [départ tôt le matin](#) pour éviter les heures chaudes de la journée.
- RISQUE INCENDIE. Le feu est l'ennemi de la forêt... et du randonneur ! [Ne pas fumer](#) en forêt et [ne pas allumer de feu](#), d'autant que quelle que soit la saison, c'est [interdit](#) ! Et en période estivale, avant de partir en balade, se renseigner sur les [conditions et réglementations d'accès aux massifs forestiers](#).

## Altimetric profile



Min elevation 783 m  
Max elevation 976 m

## Access

A 10 km de Séderon, par la D542 puis la D70.

## Advised parking

Parking du cimetière national, Eygalayes

## Information desks

Maison du Parc naturel régional des Baronnies provençales



575 Route de Nyons – La plaine du Pont, 26510 Sahune

[smbp@baronnies-provencales.fr](mailto:smbp@baronnies-provencales.fr)

Tel : +33 (0)4 75 26 79 05

<http://www.baronnies-provencales.fr/>

OT Baronnies en Drôme Provençale - Montbrun-les-bains

[montbrun@baronnies-tourisme.com](mailto:montbrun@baronnies-tourisme.com)

Tel : +33 (0)4 75 28 82 49

<http://www.baronnies-tourisme.com>

OT Baronnies en Drôme Provençale - Séderon

2 rue de la Bourgade, 26560 Séderon

[montbrun@baronnies-tourisme.com](mailto:montbrun@baronnies-tourisme.com)

Tel : +33 (0)4 75 28 55 00

<http://www.baronnies-tourisme.com>



- En aucun cas les auteurs des contenus de ce site ne sauraient être tenus pour responsables de problèmes ou d'accidents sur les itinéraires cités.
- Cependant, nous comptons sur vous pour signaler toutes contradictions importantes entre cette fiche et le terrain.
- Pensez également à signaler les éventuels problèmes rencontrés pendant votre balade sur <http://sentinelles.sportsdenature.fr> (erreur de balisage, panneau défectueux, pollution, conflit d'usages...).
- La vente de cette fiche est autorisée au coût d'impression.
- Ne pas jeter dans la nature.

L'outil Geotrek a été financé par l'Union européenne, le Parc national des Ecrins et le Parc national du Mercantour.

Le projet Chemins des Parcs est financé par la Région Provence-Alpes-Côte-d'Azur et les Parcs naturels régionaux des Alpilles, de Camargue, du Luberon, du Queyras et du Verdon.

Ce projet partenarial rassemble également le Comité Régional du Tourisme, les agences départementales de développement touristique, les offices de tourisme et les syndicats d'initiative.

- The authors of this website will in no case be held responsible for problems or accidents on the routes mentioned.
- We count on you to point out any inconsistency between this content and the field itineraries
- Please report any problems encountered on the routes (route marking problems, defective panels, pollution, conflict of uses ...) on <http://sentinelles.sportsdenature.fr>
- The sale of this sheet is authorized at the cost of printing
- Please don't litter

The Geotrek tool was funded by the European Union, the Ecrins National Park and the Mercantour National Park.

The Chemins des Parcs project is funded by the Provence-Alpes-Côte-d'Azur Region and the regional nature parks of Alpilles, Camargue, Luberon, Queyras and the Verdon.

This project was developed in partnership with the Regional Tourism Committee, the departmental tourist development agencies, and tourist offices.

[www.cheminsdesparcs.fr](http://www.cheminsdesparcs.fr)

*Tours et détours dans les Parcs naturels régionaux  
de Provence-Alpes-Côte d'Azur*

Avec le soutien de

