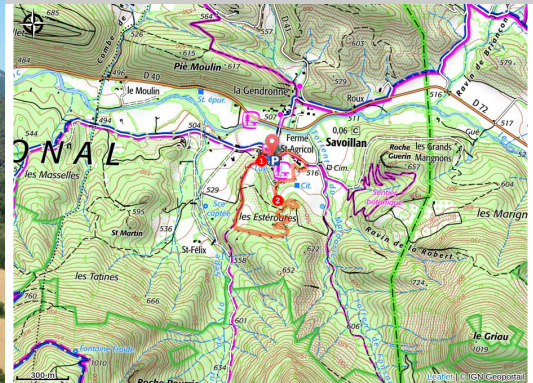


## SAVOILLAN – Art et Patrimoine

Savoillan



Village de Savoillans (©V. Thomann - PNRMV)

### *Découverte du Land art ou quand la nature sert de toile.*

« Celui à qui la nature commence à dévoiler ses secrets éprouve un désir irrésistible de connaître son plus digne interprète, l'art » Johann Wolfgang von Goethe, romancier et dramaturge du XVIII.

### Useful information

Practice : WALKING

Duration : 1 h 30

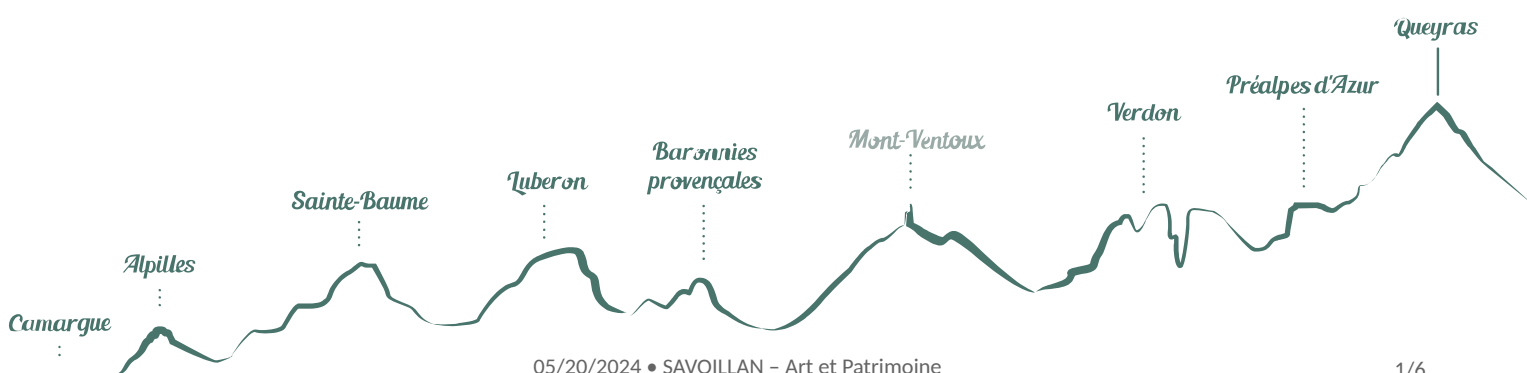
Length : 2.2 km

Trek ascent : 91 m

Difficulty : Very easy

Type : Boucle

Themes : Flora, Know-how



# Trek

Departure : Mairie de Savoillan, Savoillan

Arrival : Savoillan

Markings :  GRP®  Non balisé

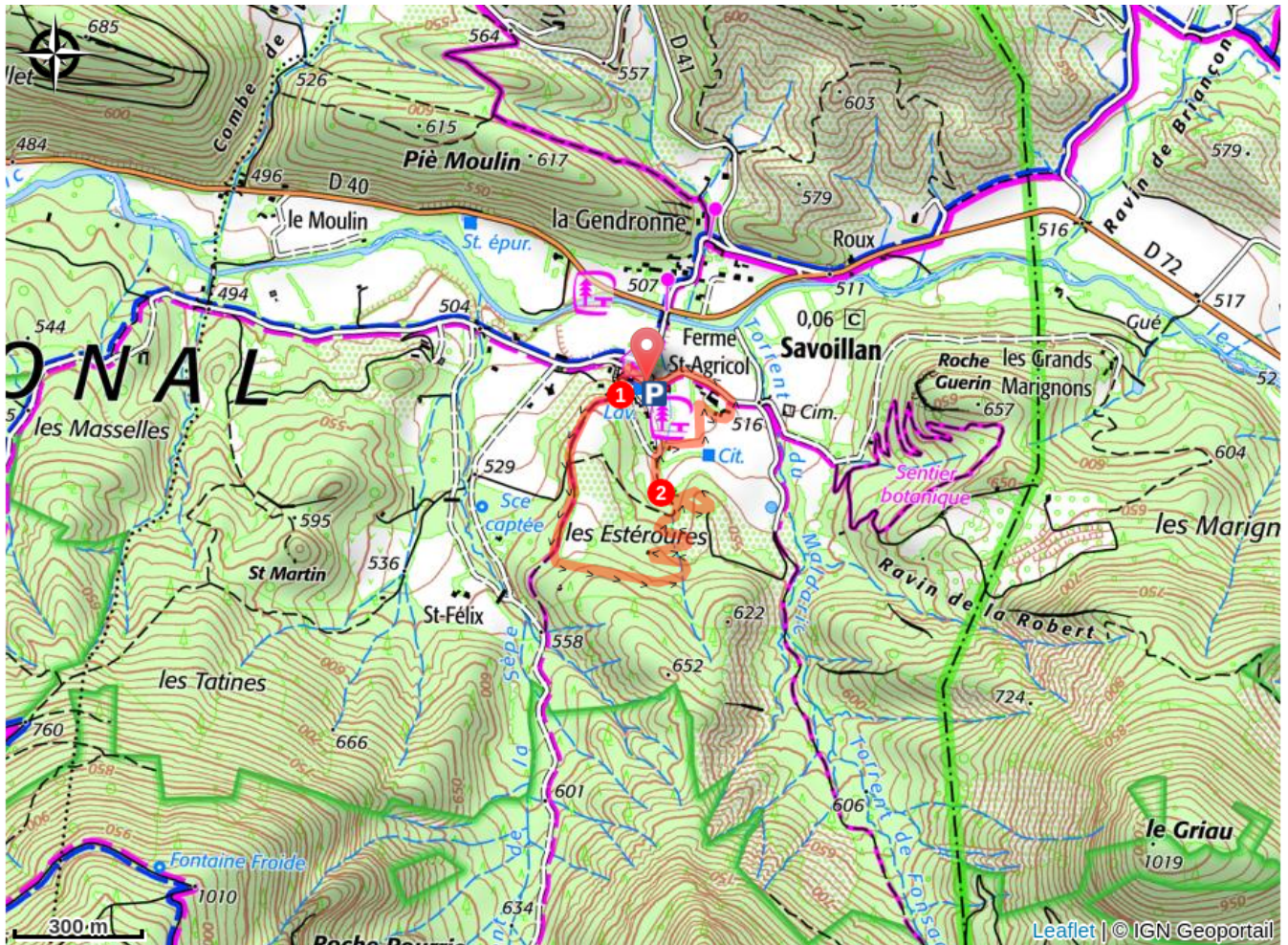
Du parking prendre la rue entre le lavoir et l'église Saint-Agricol. Continuer dans la ruelle pavée, puis prendre à gauche les escaliers de la rue des Aires pour sortir du village.

**1** - Continuer sur le chemin blanc en lisière de bois sur 500. Tourner à gauche puis suivre le sentier qui serpente dans la forêt.

**2** - A la sortie du bois emprunter le chemin qui descend vers la ferme Saint Agricol.



# On your path...

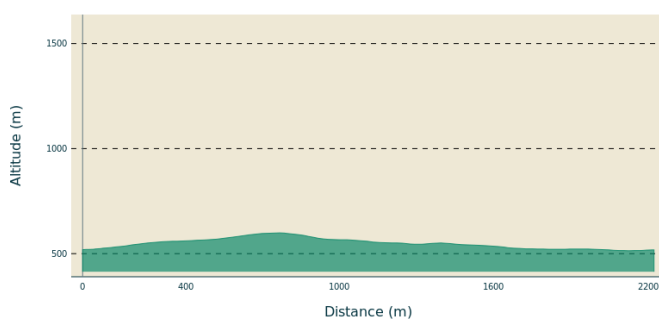


# All useful information

## **AdVICES**

- En période de chasse, portez une tenue de couleur vive, signalez-vous et respectez la signalétique disposée par les chasseurs.
- Si vous croisez un troupeau, contournez-le et respectez les règles de prudence vis-à-vis des chiens de protection.
- L'accès aux massifs forestiers est réglementé en période estivale (juillet à septembre). Pour connaître le niveau de risque incendie du jour, composez le +33 (0)4 28 31 77 11 ou rendez-vous sur <https://www.risque-prevention-incendie.fr/vaucluse/>

## **Altimetric profile**



Min elevation 514 m  
Max elevation 599 m

## **Access**

Depuis Sault suivre la D942 vers Aurel puis la D72 jusqu'à la mairie de Savoillan, puis prendre la rue Tour de l'église pour accéder au parking.

## **Advised parking**

Parking, Savoillan

## **Information desks**

OTI Vaison Ventoux provence - Entrechaux



305, Avenue des Princes d'Orange, 84340 Entrechaux

entrechaux@vaison-ventoux-tourisme.com

Tel : +33 (0)4 90 12 89 94

<http://www.vaison-ventoux-tourisme.com>



- En aucun cas les auteurs des contenus de ce site ne sauraient être tenus pour responsables de problèmes ou d'accidents sur les itinéraires cités.
- Cependant, nous comptons sur vous pour signaler toutes contradictions importantes entre cette fiche et le terrain.
- Pensez également à signaler les éventuels problèmes rencontrés pendant votre balade sur <http://sentinelles.sportsdenature.fr> (erreur de balisage, panneau défectueux, pollution, conflit d'usages...).
- La vente de cette fiche est autorisée au coût d'impression.
- Ne pas jeter dans la nature.

L'outil Geotrek a été financé par l'Union européenne, le Parc national des Ecrins et le Parc national du Mercantour.

Le projet Chemins des Parcs est financé par la Région Provence-Alpes-Côte-d'Azur et les Parcs naturels régionaux des Alpilles, de Camargue, du Luberon, du Queyras et du Verdon.

Ce projet partenarial rassemble également le Comité Régional du Tourisme, les agences départementales de développement touristique, les offices de tourisme et les syndicats d'initiative.

- The authors of this website will in no case be held responsible for problems or accidents on the routes mentioned.
- We count on you to point out any inconsistency between this content and the field itineraries
- Please report any problems encountered on the routes (route marking problems, defective panels, pollution, conflict of uses ...) on <http://sentinelles.sportsdenature.fr>
- The sale of this sheet is authorized at the cost of printing
- Please don't litter

The Geotrek tool was funded by the European Union, the Ecrins National Park and the Mercantour National Park.

The Chemins des Parcs project is funded by the Provence-Alpes-Côte-d'Azur Region and the regional nature parks of Alpilles, Camargue, Luberon, Queyras and the Verdon.

This project was developed in partnership with the Regional Tourism Committee, the departmental tourist development agencies, and tourist offices.

[www.cheminsdesparcs.fr](http://www.cheminsdesparcs.fr)

*Tours et détours dans les Parcs naturels régionaux  
de Provence-Alpes-Côte d'Azur*

Avec le soutien de

