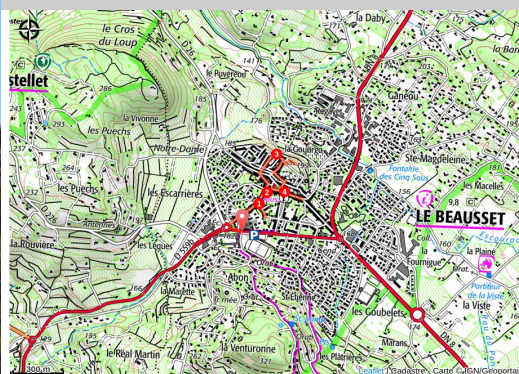


LE BEAUSSET - À la découverte du centre ville

Le Beausset



L'arrière de l'église (Andrea Fernandez - PNR Sainte-Baume)



Une découverte de la ville et son histoire. Curiosités architecturales, personnages remarquables et anecdotes rythmeront vos pas.

« Le Beausset est l'alliance d'un centre-ville animé et d'une nature préservée. J'aime cette ville, ses parcelles d'histoire, ses détails d'architecture dispersés à chaque coin de rue. Notamment la rue Portalis qui offre une vue imprenable sur la charismatique Maison des Arts. En période estivale, j'adore m'octroyer un moment de détente sur la place Jean Jaurès avec une boisson rafraîchissante, à l'ombre des platanes. Le charme provençal ! » Audrey Cartier, agent d'accueil de la Maison du Tourisme.

Useful information

Practice : WALKING

Duration : 45 min

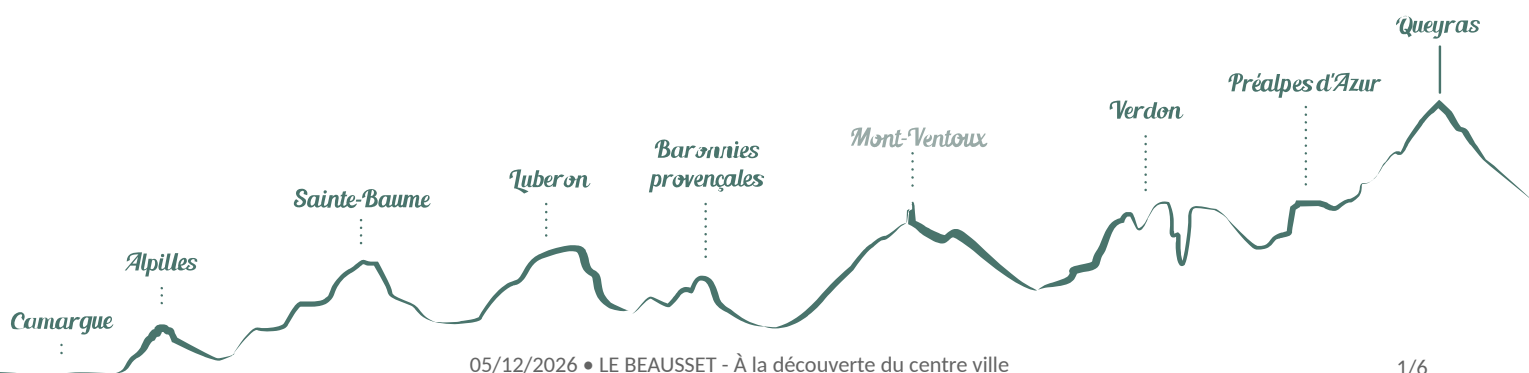
Length : 2.2 km

Trek ascent : 26 m

Difficulty : Very easy

Type : Boucle

Themes : Heritage and history



Trek

Departure : Parking du stade, Le Beausset

Arrival : Le Beausset

Markings :  Non balisé

Au départ du parking, tourner à gauche. Au rond-point, emprunter à droite la rue Saint-Louis et poursuivre tout droit.

1- À l'angle entre la rue de la République et la rue Chanoine Bœuf, prendre cette dernière et faire un court aller-retour jusqu'au puits d'Isnard. De retour, continuer à droite dans la rue de la République.

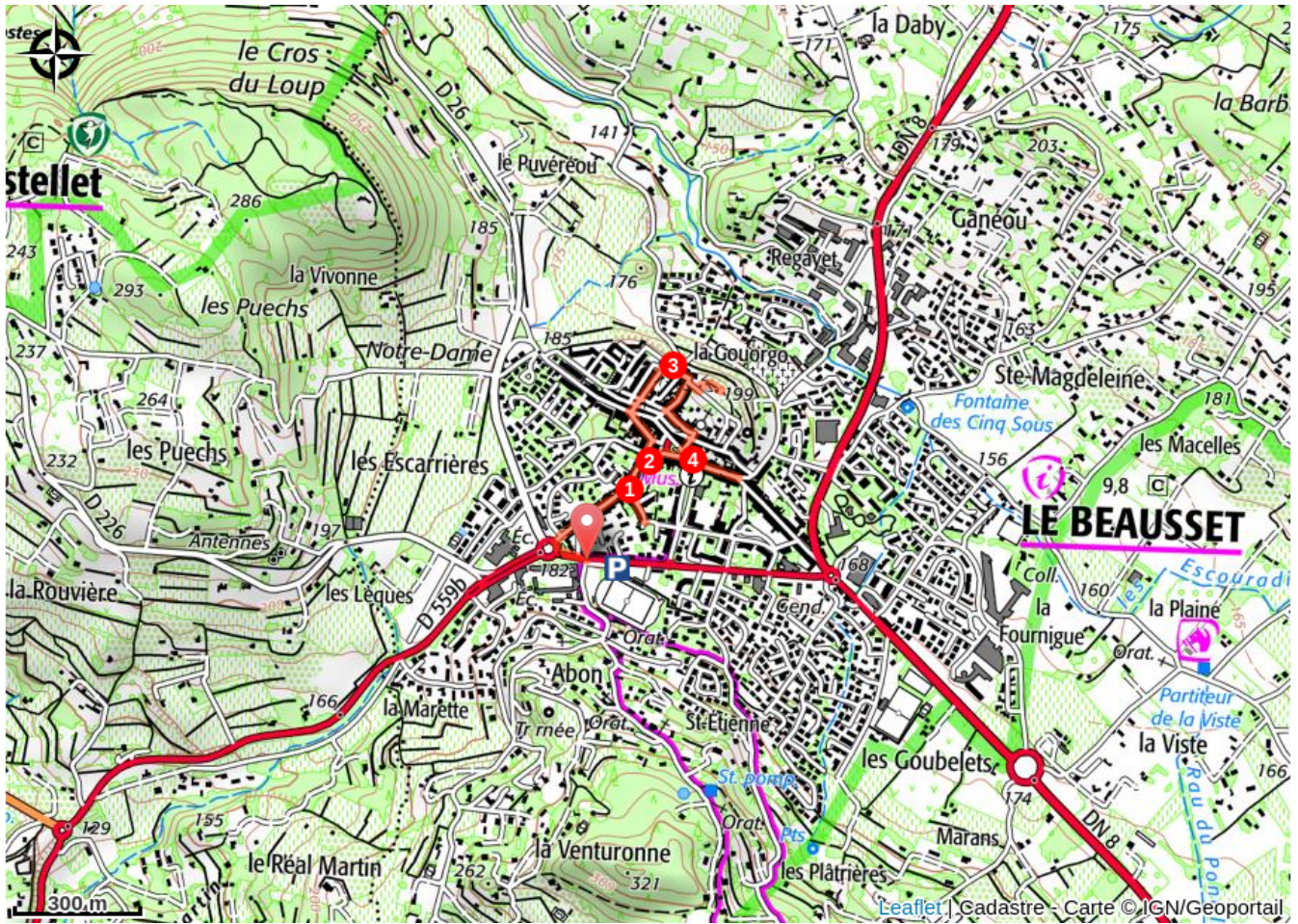
2- Longer la place Frédéric Mistral et poursuivre en face dans la rue Guymet puis continuer à gauche dans la rue Louis Pasteur. Au bout de la rue, emprunter à droite la rue des Aires.

3- Dépasser la place, continuer en face puis tourner à droite dans la rue Cavaillon. Monter à gauche dans la rue du Moulin des Aires, à l'ombre des pins. Sous les pins, enjamber à gauche le muret en pierre par le chemin en terre. Revenir sur vos pas, poursuivre la descente dans la rue Cavaillon puis tourner à gauche à la première intersection, dans la rue Victor Hugo. En face de l'église descendre dans la rue Gambetta.

4- À la place Jean Jaurès, gagner la rue Portalis et faire un aller-retour jusqu'à la Maison des Arts et le bâtiment Marius et son petit jardin. De retour à la place, la longer à gauche par la rue de la République.

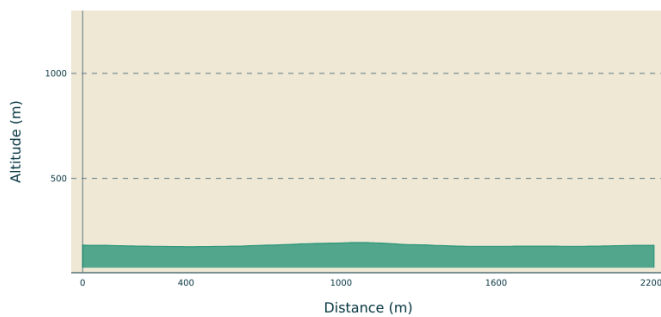
2- À la place Frédéric Mistral, tourner à gauche et revenir au point de départ par le chemin emprunté à l'aller.

On your path...



All useful information

Altimetric profile



Min elevation 175 m
Max elevation 195 m

Transports

Lignes de bus ZOU ! <https://zou.maregionsud.fr/>
Ligne 8808 (LE BEAUSSET - TOULON)

Access

Depuis la sortie 11 de l'A50, suivre Le Beausset (D66), puis prendre à gauche au rond-point (D559b). Au rond-point suivant, prendre la première sortie et serrer à droite pour accéder au Parking du stade.

Advised parking

Parking du stade

Source

Maison du Tourisme du Beausset

Information desks

Maison du Tourisme du Beausset



Esplanade Charles de Gaulle, 83330 Le Beausset

tourisme@ville-lebeausset.fr

Tel : +33 (0)4 94 90 55 10

<http://www.ville-lebeausset.fr/>



- En aucun cas les auteurs des contenus de ce site ne sauraient être tenus pour responsables de problèmes ou d'accidents sur les itinéraires cités.
- Cependant, nous comptons sur vous pour signaler toutes contradictions importantes entre cette fiche et le terrain.
- Pensez également à signaler les éventuels problèmes rencontrés pendant votre balade sur <http://sentinelles.sportsdenature.fr> (erreur de balisage, panneau défectueux, pollution, conflit d'usages...).
- La vente de cette fiche est autorisée au coût d'impression.
- Ne pas jeter dans la nature.

L'outil Geotrek a été financé par l'Union européenne, le Parc national des Ecrins et le Parc national du Mercantour.

Le projet Chemins des Parcs est financé par la Région Provence-Alpes-Côte-d'Azur et les Parcs naturels régionaux des Alpilles, de Camargue, du Luberon, du Queyras et du Verdon.

Ce projet partenarial rassemble également le Comité Régional du Tourisme, les agences départementales de développement touristique, les offices de tourisme et les syndicats d'initiative.

- The authors of this website will in no case be held responsible for problems or accidents on the routes mentioned.
- We count on you to point out any inconsistency between this content and the field itineraries
- Please report any problems encountered on the routes (route marking problems, defective panels, pollution, conflict of uses ...) on <http://sentinelles.sportsdenature.fr>
- The sale of this sheet is authorized at the cost of printing
- Please don't litter

The Geotrek tool was funded by the European Union, the Ecrins National Park and the Mercantour National Park.

The Chemins des Parcs project is funded by the Provence-Alpes-Côte-d'Azur Region and the regional nature parks of Alpilles, Camargue, Luberon, Queyras and the Verdon.

This project was developed in partnership with the Regional Tourism Committee, the departmental tourist development agencies, and tourist offices.

Avec le soutien de



Avec l'aide technique de :

- Maison du Tourisme du Beausset