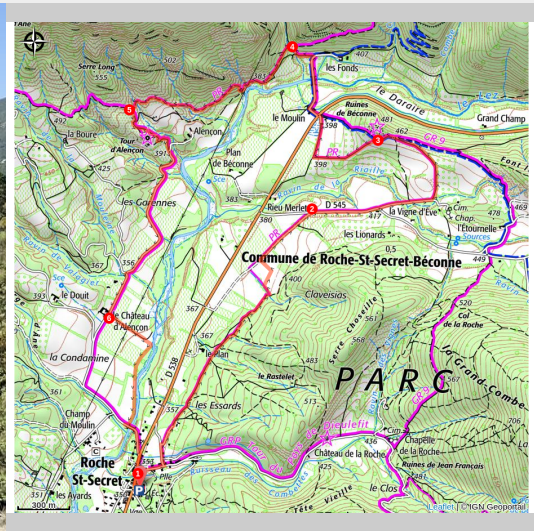


# LA ROCHE-SAINT-SECRET-BÉCONNE - Tours et détours du Lez



Roche-Saint-Secret-Béconne



Panorama depuis le carrefour "Tour d'Alençon" (Léo MICHELET - PNR Baronnies provençales)

*j'ai supp 1er mot inutile L'histoire seigneuriale des villages de Béconne et de la Roche-Saint-Secret, tout en se rafraichissant au bord du Lez. j'ai simplifié un poil !*

« Aux beaux jours d'été, les champs de lavande en fleurs viennent parfumer cette balade. Bien qu'exposée au soleil, les bords du Lez et les passages en forêt permettent de se rafraichir de la chaleur. En me promenant, j'ai comme l'impression de revenir au temps du Moyen-Age. Les champs de culture, les ruines d'anciens villages médiévaux, tour et château, témoignent de ce passé ». **Léo Michelet, stagiaire au PNR (PNR en majuscule) des Baronnies provençales. pas en italique téservé au latin ou provençal par exemple...**

## Useful information

Practice : WALKING

Duration : 3 h 15

Length : 9.2 km

Trek ascent : 590 m

Difficulty : Medium

Type : Boucle

Themes : Heritage and history, Waters and rivers



# Trek

Departure : Place de l'église, La-Roche-Saint-Secret

Arrival : La Roche-Saint-Secret-Béconne

Markings :  GR®  GRP®  PR

Au bout du parking, descendre à gauche l'escalier menant sur la D538.

**1-** Virer à droite et emprunter la route sur 80m et franchir le pont. Au niveau du carrefour "La-Roche-St-Secret", tourner à droite et emprunter le chemin du Rastelet. Au 1er croisement, laisser partir le GRP® tout droit et tourner à gauche sur le chemin des Essards (PR). Avancer 130 m puis prendre à droite le chemin caillouteux des Condamines. Continuer tout droit le chemin en sous-bois, longer un champ de vignes, serpenter à droite puis à gauche entre les champs de lavande et longer un ancien cabanon abandonné. Poursuivre le chemin jusqu'à retomber sur la D545 (PR).

**2-** Virer à droite et emprunter la D545 sur (prudence !). À la maison, filer tout droit sur le chemin des Vergers (PR), puis 320 m plus loin et gravir à gauche le chemin de la Chapelle. Longer un verger et continuer tendance gauche jusqu'aux ruines de Béconne (privé - ne se visite pas).

**3-** Descendre le chemin de gauche (PR). Au croisement suivant, tourner à droite, longer un champ de vigne et atteindre la D538. Traverser la route (prudence !) et emprunter en face le chemin des Fonts (GR®). 60 m plus loin, poursuivre à droite, franchir le pont au-dessus du Lez, puis dans le virage, virer à gauche et emprunter le chemin caillouteux (GR®).

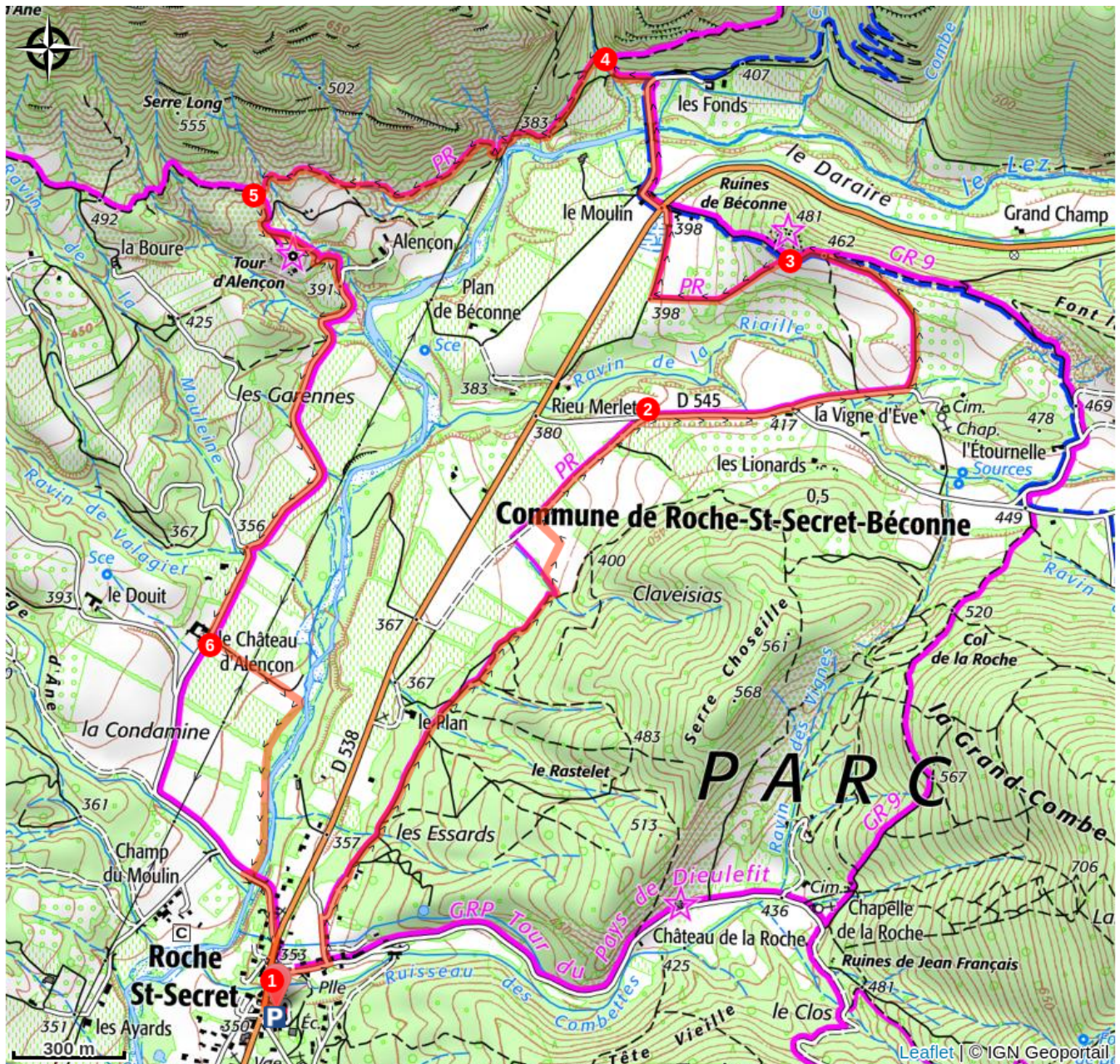
**4-** Au carrefour "Combe du Four", tourner à gauche en direction de la Tour d'Alençon (PR). Traverser la forêt pour arriver sur le lit de la rivière (passage plus raide !). Rester sur la droite sans aller jusqu'au cours d'eau et continuer à droite sur un sentier caillouteux. Franchir un passage délicat sur un escarpement rocheux. Atteindre des pâtures (bien refermer la barrière !).

**5-** Au carrefour "Tour d'Alençon", prendre le sentier à gauche en direction de la Roche-Saint-Secret (bien refermer la barrière !). Suivre le chemin (GRP®), passer juste en contrebas de la Tour d'Alençon (privé) et atteindre une route goudronnée (bien refermer la barrière !). Poursuivre tout droit jusqu'au château d'Alençon.

**6-** Au château, virer à gauche (PR), traverser les champs de vigne et de lavande, puis en bord de rives, virer à droite et longer la lisière du bois. Déboucher sur le chemin revêtu d'Alençon, virer à gauche, traverser le pont sur le Lez, puis gagner la D538 (GRP®). L'emprunter à droite sur 100 m (prudence !).

**1-** Poursuivre tout droit et revenir au parking en suivant en sens inverse le cheminement emprunté au départ.

# On your path...

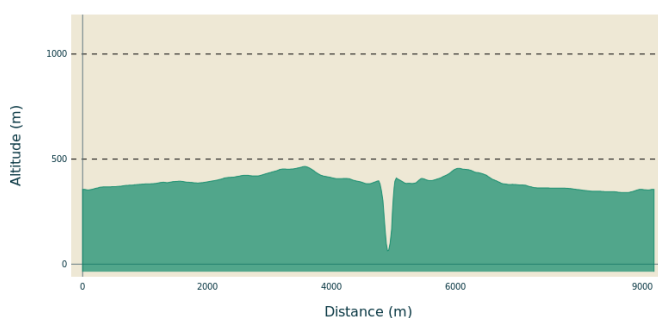


# All useful information

## ⚠️ **AdVICES**

- **Au départ et arrivée, au point 2, après le point 3 : traversée de route départementale, prudence !**
- Après le point 4 : passage **raide** pour descendre **vers le** Lez, puis passage abrupte dans les marnes.
- **Avant et après le point 5 : bien refermer les barrières de clôtures après son passage.**
- **Je ne mettrais pas ça comme une recommandation spécifique ! L'onglet En savoir me semble suffisant. Sinon précise quelle partie de l'itinéraire est concernée ; entre les points x et y... est fortement exposée au soleil : en saison estivale, bien prendre l'équipement nécessaire (eau, casquette, crème solaire).**
- **En chemin**, s'abstenir de cueillir de la lavande dans les champs.
- **ATTENTION ZONE PASTORALE** en chemin : en présence de chiens de protection venus à ma rencontre, je ne les caresse pas ni ne les menace. Je m'arrête, puis j'attends patiemment la fin du "contrôle" avant de reprendre calmement mon chemin en contournant le plus possible le troupeau. De préférence, ne pas emmener son chien et, sinon, bien le tenir en laisse. Je pense à bien refermer les barrières derrière moi.
- **RISQUE INCENDIE.** Le feu est l'ennemi de la forêt... et du randonneur ! Je ne fume pas en forêt et n'y allume pas de feu, d'autant que quelle que soit la saison, c'est interdit ! Et en période estivale, avant de partir en balade, je me renseigne sur les **conditions et réglementations d'accès aux massifs forestiers**. - insérer le lien vers la carte niveau d'alerte incendie du département de la Drome. A défaut, est-ce vraiment utile d'insister sur cette recommandations ? La zone est-elle particulièrement sensible aux incendies ? La prévention via l'onglet "En savoir plus " ne peut-elle pas suffire ?

## Altimetric profile



Min elevation 64 m  
Max elevation 465 m

## Access

À 14 km de Valréas, par la D10, D47, D167 jusqu'à Taulignan, puis ensuite par la D24 et la D538 jusqu'au parking. **j'ai simplifié un poil !**

## Advised parking

Place de l'église, La-Roche-Saint-Secret

## Information desks

Maison du Parc naturel régional des Baronnies provençales



575 Route de Nyons - La plaine du Pont, 26510 Sahune

[smbp@baronnies-provencales.fr](mailto:smbp@baronnies-provencales.fr)

Tel : +33 (0)4 75 26 79 05

<http://www.baronnies-provencales.fr/>

OT Pays de Dieulefit - Bourdeaux

1, place Abbé Magnet, 26220 Dieulefit

[ot@dieulefit-tourisme.com](mailto:ot@dieulefit-tourisme.com)

Tel : +33 (0)4 75 46 42 49

<https://www.dieulefit-tourisme.com/>



- En aucun cas les auteurs des contenus de ce site ne sauraient être tenus pour responsables de problèmes ou d'accidents sur les itinéraires cités.
- Cependant, nous comptons sur vous pour signaler toutes contradictions importantes entre cette fiche et le terrain.
- Pensez également à signaler les éventuels problèmes rencontrés pendant votre balade sur <http://sentinelles.sportsdenature.fr> (erreur de balisage, panneau défectueux, pollution, conflit d'usages...).
- La vente de cette fiche est autorisée au coût d'impression.
- Ne pas jeter dans la nature.

L'outil Geotrek a été financé par l'Union européenne, le Parc national des Ecrins et le Parc national du Mercantour.

Le projet Chemins des Parcs est financé par la Région Provence-Alpes-Côte-d'Azur et les Parcs naturels régionaux des Alpilles, de Camargue, du Luberon, du Queyras et du Verdon.

Ce projet partenarial rassemble également le Comité Régional du Tourisme, les agences départementales de développement touristique, les offices de tourisme et les syndicats d'initiative.

- The authors of this website will in no case be held responsible for problems or accidents on the routes mentioned.
- We count on you to point out any inconsistency between this content and the field itineraries
- Please report any problems encountered on the routes (route marking problems, defective panels, pollution, conflict of uses ...) on <http://sentinelles.sportsdenature.fr>
- The sale of this sheet is authorized at the cost of printing
- Please don't litter

The Geotrek tool was funded by the European Union, the Ecrins National Park and the Mercantour National Park.

The Chemins des Parcs project is funded by the Provence-Alpes-Côte-d'Azur Region and the regional nature parks of Alpilles, Camargue, Luberon, Queyras and the Verdon.

This project was developed in partnership with the Regional Tourism Committee, the departmental tourist development agencies, and tourist offices.

[www.cheminsdesparcs.fr](http://www.cheminsdesparcs.fr)

*Tours et détours dans les Parcs naturels régionaux  
de Provence-Alpes-Côte d'Azur*

Avec le soutien de

