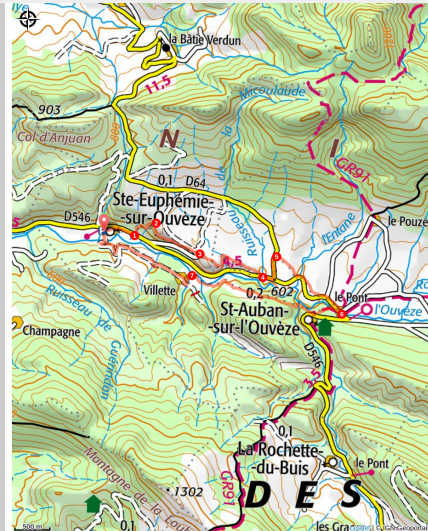


# SAINTE-EUPHÉMIE-SUR-OUVÈZE, Le plateau des Moures

Sainte-Euphémie-sur-Ouvèze



Le plateau des Moures (Christian TESSIER)

*Une balade bucolique entre adret et ubac à la découverte du patrimoine bâti et agricole, de part et d'autre des gorges de l'Ouvèze.*

Ce circuit convivial invite à la contemplation au travers d'un parcours mêlant les paysages variés de deux villages marqués par l'histoire du protestantisme. A l'arrivée sur le plateau des Moures, une vue saisissante vous attend sur la Haute vallée de l'Ouvèze, avec en contrebas des barres rocheuses, les gorges de Saint-Colomban. La suite, plus intimiste, conclut la balade dans les sous-bois entre bords de l'Ouvèze et champs de lavande. *Manon SAPHORE, stagiaire - Pnr des Baronnies provençales.*

## Useful information

Practice : WALKING

Duration : 3 h 15

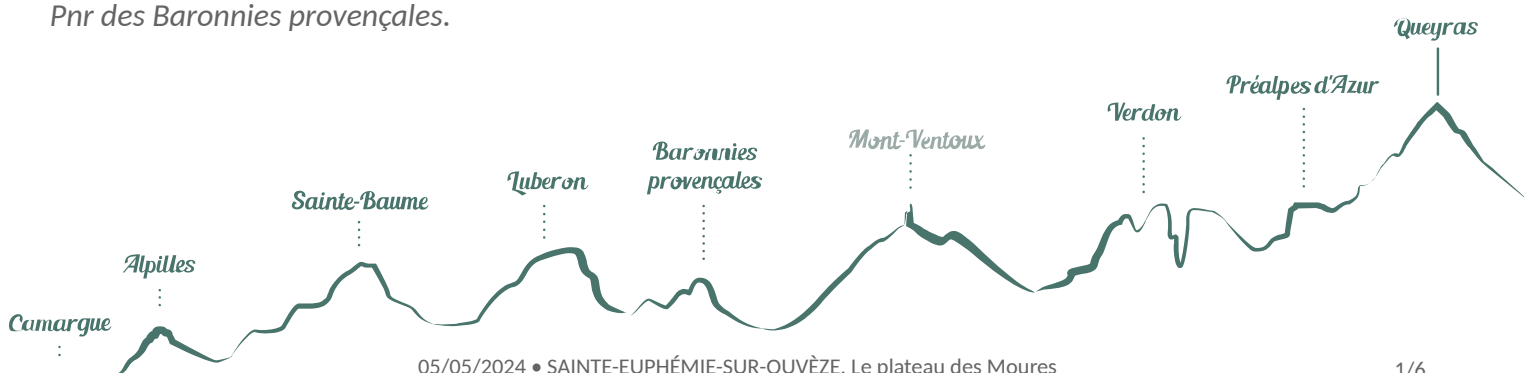
Length : 10.3 km

Trek ascent : 306 m

Difficulty : Easy

Type : Boucle

Themes : Heritage and history



# Trek

Departure : Sainte Euphémie-sur-Ouvèze, entrée du village

Arrival : Sainte Euphémie-sur-Ouvèze, entrée du village

Markings :  PR

A partir du parking, passer sous le porche et traverser le village sur 150m en longeant l'église et le mûrier creux. Au bout de l'allée, emprunter la montée débouchant sur la D546 et s'engager à droite (attention à la circulation !).

1- Au niveau du panneau de sortie d'agglomération, emprunter la piste de terre située à gauche sur 20m puis prendre le sentier à droite. Le remonter sur 450m en s'enfonçant progressivement dans la végétation jusqu'à atteindre les abords du plateau.

2- Continuer sur le sentier (ne pas franchir le petit pont au dessus du ruisseau), puis tourner à droite sur la piste caillouteuse sur 100m pour rejoindre la route. Prendre cette route à droite sur 800m jusqu'au croisement puis emprunter la piste de gauche.

3- Après environ 90m, s'engager sur le sentier à droite et le descendre jusqu'à arriver sur une dalle rocheuse. Poursuivre à droite (passage à gué !) sur 800m pour rejoindre la D546.

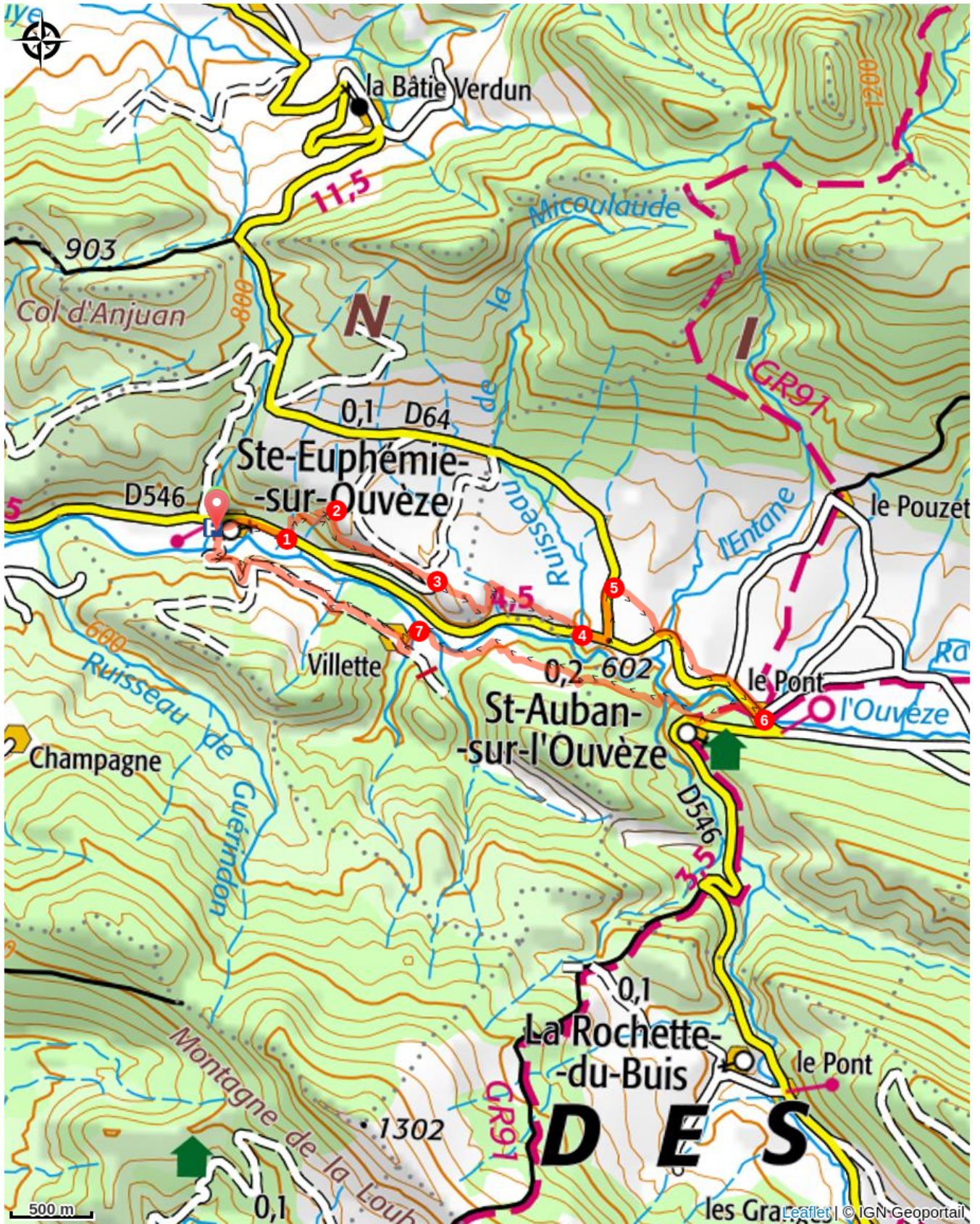
4- Longer la route sur 200m puis, au carrefour, monter à gauche sur la D64 et la suivre sur 350m jusqu'à la première piste à droite, après les maisons.

5- Emprunter cette piste sur la droite et la descendre jusqu'au Gîte d'étape Le Bougalou, puis tourner à gauche sur la D546. La longer sur 150m avant de remonter à gauche sur une petite route goudronnée. Au bout, prendre à nouveau à gauche sur la D546 sur 400m jusqu'au pont traversant l'Ouvèze, sous Saint-Auban.

6- Après le pont, laisser la route et prendre le chemin sur la droite longeant l'Ouvèze sur 200m. Remonter jusqu'au lavoir puis s'engager à droite sur le sentier descendant jusqu'au pont en bois. Suivre le sentier qui remonte sur trois épingles avant de traverser les bois et de longer les champs de la rive gauche de l'Ouvèze sur 2.5km.

7- Au carrefour, remonter à gauche sur 100m le long du ruisseau Combau puis s'engager à droite. Continuer sur cette piste forestière sur 1.8km pour arriver face à la mairie de Ste-Euphémie. Contourner le bâtiment par la gauche pour rejoindre le parking de départ.

# On your path...

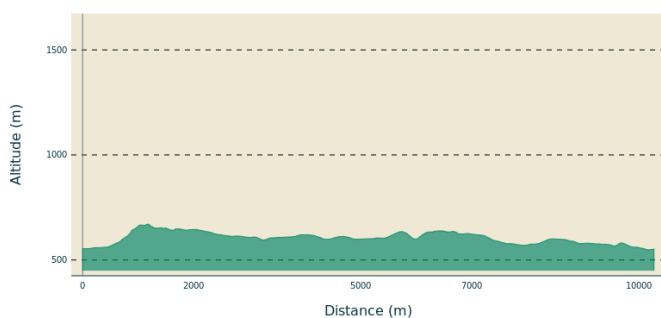


# All useful information

## **AdVICES**

L'itinéraire longe la départementale D546 à deux reprises. Être vigilant à la circulation.

## **Altimetric profile**



Min elevation 549 m  
Max elevation 671 m

## **Access**

Depuis Buis-les-Baronnies (12 km), suivre la D546 jusqu'à Sainte-Euphémie.

Depuis Séderon (22 km), emprunter la D542 pour rejoindre la D546.

## **Advised parking**

Place du Petit portail (sortie du village direction Buis-les-Baronnies)

## **Information desks**

Maison du Parc naturel régional des Baronnies provençales



575 Route de Nyons – La plaine du Pont, 26510 Sahune

[smbp@baronnies-provencales.fr](mailto:smbp@baronnies-provencales.fr)

Tel : +33 (0)4 75 26 79 05

<http://www.baronnies-provencales.fr/>

OT Baronnies en Drôme Provençale - Buis-les-Baronnies

14 Boulevard Michel Eysseric, 26170 Buis-les-Baronnies

[buis@baronnies-tourisme.com](mailto:buis@baronnies-tourisme.com)

Tel : +33 (0)4 75 28 04 59

<http://www.baronnies-tourisme.com>



- En aucun cas les auteurs des contenus de ce site ne sauraient être tenus pour responsables de problèmes ou d'accidents sur les itinéraires cités.
- Cependant, nous comptons sur vous pour signaler toutes contradictions importantes entre cette fiche et le terrain.
- Pensez également à signaler les éventuels problèmes rencontrés pendant votre balade sur <http://sentinelles.sportsdenature.fr> (erreur de balisage, panneau défectueux, pollution, conflit d'usages...).
- La vente de cette fiche est autorisée au coût d'impression.
- Ne pas jeter dans la nature.

L'outil Geotrek a été financé par l'Union européenne, le Parc national des Ecrins et le Parc national du Mercantour.

Le projet Chemins des Parcs est financé par la Région Provence-Alpes-Côte-d'Azur et les Parcs naturels régionaux des Alpilles, de Camargue, du Luberon, du Queyras et du Verdon.

Ce projet partenarial rassemble également le Comité Régional du Tourisme, les agences départementales de développement touristique, les offices de tourisme et les syndicats d'initiative.

- The authors of this website will in no case be held responsible for problems or accidents on the routes mentioned.
- We count on you to point out any inconsistency between this content and the field itineraries
- Please report any problems encountered on the routes (route marking problems, defective panels, pollution, conflict of uses ...) on <http://sentinelles.sportsdenature.fr>
- The sale of this sheet is authorized at the cost of printing
- Please don't litter

The Geotrek tool was funded by the European Union, the Ecrins National Park and the Mercantour National Park.

The Chemins des Parcs project is funded by the Provence-Alpes-Côte-d'Azur Region and the regional nature parks of Alpilles, Camargue, Luberon, Queyras and the Verdon.

This project was developed in partnership with the Regional Tourism Committee, the departmental tourist development agencies, and tourist offices.

[www.cheminsdesparcs.fr](http://www.cheminsdesparcs.fr)

*Tours et détours dans les Parcs naturels régionaux  
de Provence-Alpes-Côte d'Azur*

Avec le soutien de

