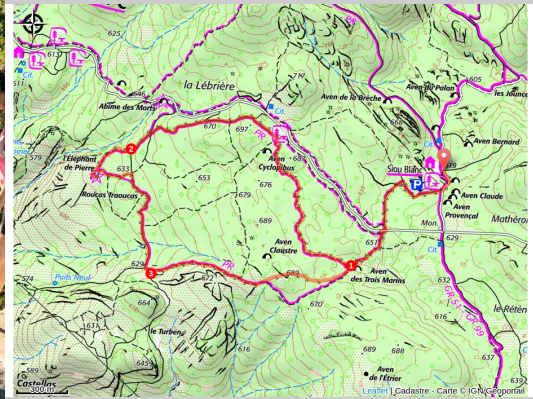


SIGNES - L'éléphant de pierre

Signes



L'éléphant de pierre (©Olivier Octobre)

À la découverte de l'éléphant de pierre au royaume du karst et de ses cavités au milieu du plateau de Siou Blanc.

« C'est pour moi toujours un plaisir de venir sur le plateau de Siou Blanc, l'ambiance y est différente d'ailleurs, c'est un dépaysement total. Il y a toujours quelque chose à découvrir, à explorer. La forêt se marie avec la roche pour donner naissance à des formes spectaculaires. L'eau donne aux roches des formes étranges comme ce fameux éléphant de pierre. Les personnes à qui je fais découvrir ce lieu repartent à chaque fois enchantées ». Stéphane Auffret, accompagnateur en montagne.

Useful information

Practice : WALKING

Duration : 2 h 30

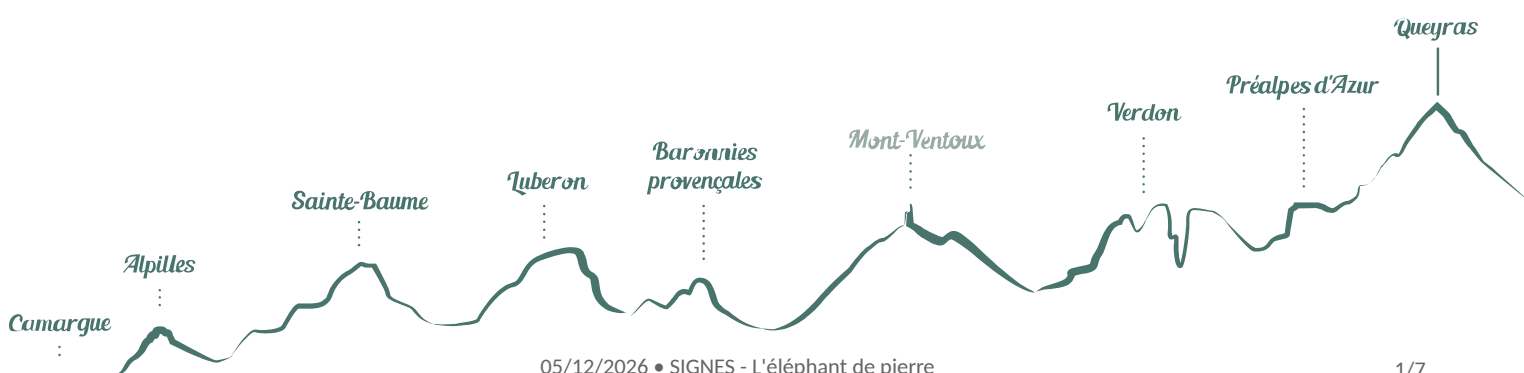
Length : 7.4 km

Trek ascent : 165 m

Difficulty : Medium

Type : Boucle

Themes : Flora, Geology



Trek

Departure : Abri de Siou Blanc, Signes

Arrival : Signes

Markings :  PR

Du parking, revenir sur ses pas par la piste goudronnée jusqu'au panneau « aven Claude ». Prendre à droite direction « les Aigues » en suivant le balisage vert et jaune jusqu'à la route forestière. La traverser et continuer en face jusqu'à « l'aven des Trois marins » par le sentier balisé vert mauve.

1- À l'intersection, suivre à droite le balisage rouge mauve direction « le Cyclopidus ». Rester sur le chemin principal en négligeant les départs latéraux signalés avec des cairns. Continuer ensuite direction « la Lébrière » puis « la sente de Roucas » et enfin de « la sente de l'éléphant » (balisage rouge).

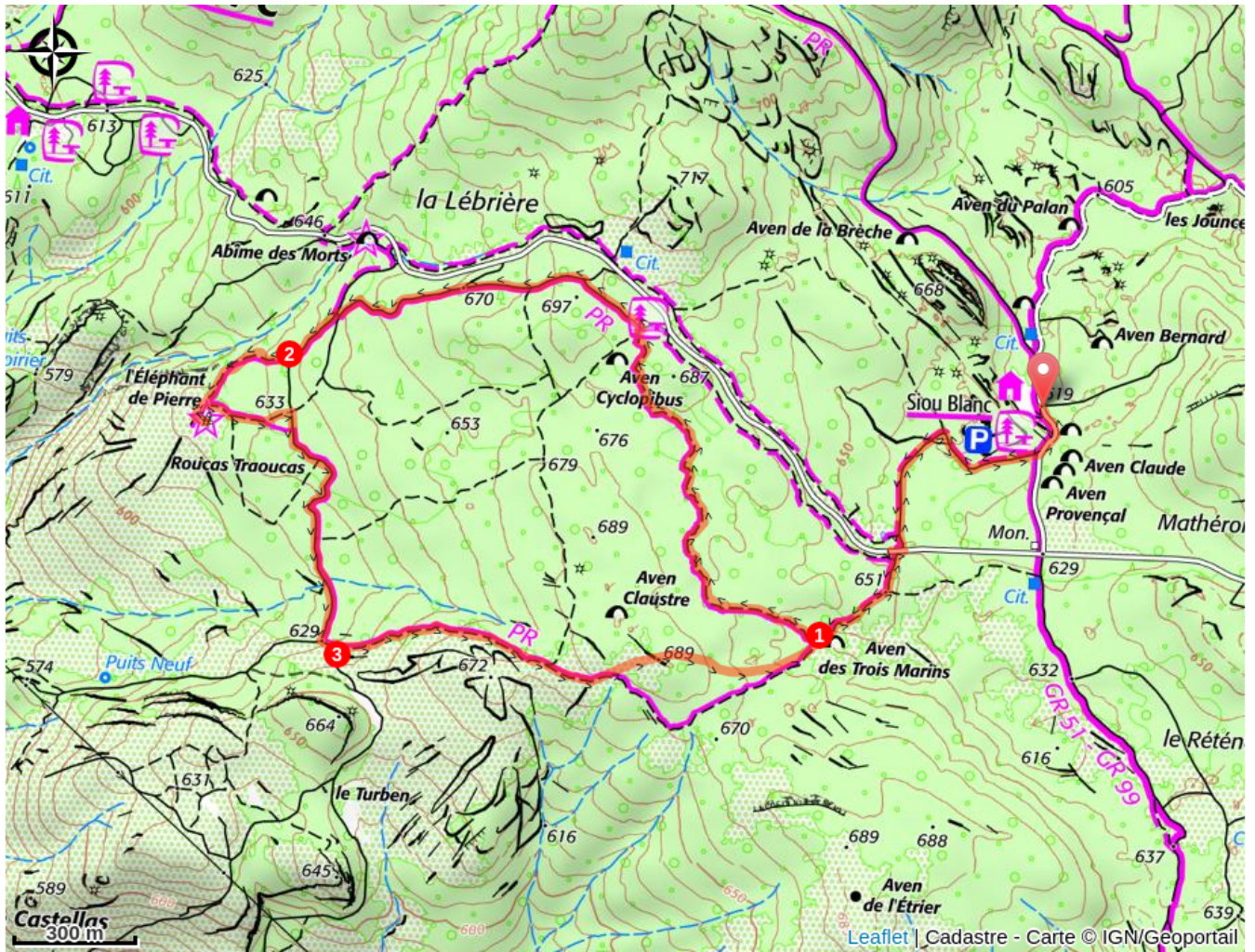
2- Rejoindre « l'éléphant de pierre » et prendre « la piste de Traoucas » par un sentier plus étroit, en suivant le balisage vert rouge. (Attention ! Le chemin sur la carte IGN ne correspond pas à la réalité). Rejoindre la piste de Roucas Traoucas, prendre à droite et continuer jusqu'à « le Turben ».

3- Quitter la piste pour retrouver un sentier plus étroit et pierreux afin de rejoindre « l'aven des Trois marins » (balisage rouge vert).

1- Retourner au parking par le chemin emprunté à l'aller.

Itinéraire inscrit au Plan Départemental de la Randonnée du Var.

On your path...



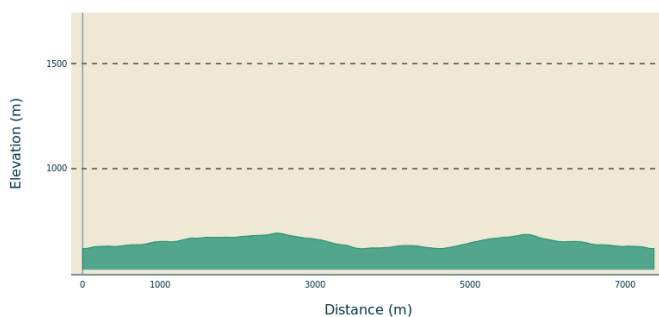
All useful information

Advices

ATTENTION ! La route forestière « V 40 » qui relie les communes de Solliès-Toucas et Signes est interdite à la circulation du 15 juin au 20 septembre, le point de départ ne peut donc pas se rejoindre en voiture pendant cette période.

En été, le site est fortement soumis au risque incendie. De ce fait, l'accès est réglementé du 19 juin au 20 septembre. Vérifiez les conditions d'accès aux massifs forestiers qui sont actualisées tous les jours sur le site de la préfecture du Var.

Altimetric profile



Min elevation 619 m
Max elevation 693 m

Access

Prendre la route forestière du côté de Solliès-Toucas ou le chemin de Siou Blanc, du côté de Signes. Dans une ligne droite coupée par un carrefour à angle droit bordé de glissières en bois, tourner à 90° sur la piste goudronnée (à gauche en venant de Signes, à droite en venant de Solliès-Toucas) pour rejoindre le parking de l'abri de Siou Blanc, à 400 m.

Advised parking

Parking "Abri de Siou Blanc"

i Information desks

OTI Vallée du Gapeau



Le château - 1, rue République, 83210 Solliès-Pont

valleegapeau-tourisme@ccvg.fr

Tel : +33 (0)4 94 28 92 35

<https://www.valleegapeau-tourisme.fr/>



- En aucun cas les auteurs des contenus de ce site ne sauraient être tenus pour responsables de problèmes ou d'accidents sur les itinéraires cités.
- Cependant, nous comptons sur vous pour signaler toutes contradictions importantes entre cette fiche et le terrain.
- Pensez également à signaler les éventuels problèmes rencontrés pendant votre balade sur <http://sentinelles.sportsdenature.fr> (erreur de balisage, panneau défectueux, pollution, conflit d'usages...).
- La vente de cette fiche est autorisée au coût d'impression.
- Ne pas jeter dans la nature.

L'outil Geotrek a été financé par l'Union européenne, le Parc national des Ecrins et le Parc national du Mercantour.

Le projet Chemins des Parcs est financé par la Région Provence-Alpes-Côte-d'Azur et les Parcs naturels régionaux des Alpilles, de Camargue, du Luberon, du Queyras et du Verdon.

Ce projet partenarial rassemble également le Comité Régional du Tourisme, les agences départementales de développement touristique, les offices de tourisme et les syndicats d'initiative.

- The authors of this website will in no case be held responsible for problems or accidents on the routes mentioned.
- We count on you to point out any inconsistency between this content and the field itineraries
- Please report any problems encountered on the routes (route marking problems, defective panels, pollution, conflict of uses ...) on <http://sentinelles.sportsdenature.fr>
- The sale of this sheet is authorized at the cost of printing
- Please don't litter

The Geotrek tool was funded by the European Union, the Ecrins National Park and the Mercantour National Park.

The Chemins des Parcs project is funded by the Provence-Alpes-Côte-d'Azur Region and the regional nature parks of Alpilles, Camargue, Luberon, Queyras and the Verdon.

This project was developed in partnership with the Regional Tourism Committee, the departmental tourist development agencies, and tourist offices.

www.cheminsdesparcs.fr

*Tours et détours dans les Parcs naturels régionaux
de Provence-Alpes-Côte d'Azur*

Avec le soutien de

